



МИНИСТЕРСТВО ТОПЛИВНО-ЭНЕРГЕТИЧЕСКОГО КОМПЛЕКСА
И ЖИЛИЩНО-КОММУНАЛЬНОГО ХОЗЯЙСТВА
КРАСНОДАРСКОГО КРАЯ

П Р И К А З

от 14.02.2020

№ 78

г. Краснодар

**Об утверждении границ охранной зоны объекта
«Газопровод подземный/надземный низкого давления
к ж.д. № 138 по ул. Мира»
в муниципальном образовании Калининский район**

В соответствии с Федеральным законом Российской Федерации от 31 марта 1999 г. № 69-ФЗ «О газоснабжении в Российской Федерации», статьями 56, 90, 106 Земельного кодекса Российской Федерации, статьей 57 Градостроительного кодекса Российской Федерации, постановлением Правительства Российской Федерации от 20 ноября 2000 г. № 878 «Об утверждении Правил охраны газораспределительных сетей», постановлением главы администрации (губернатора) Краснодарского края от 28 декабря 2015 г. № 1310 «О министерстве топливно-энергетического комплекса и жилищно-коммунального хозяйства Краснодарского края», на основании заявления акционерного общества «Газпром газораспределение Краснодар» (далее – АО «Газпром газораспределение Краснодар») от 21 мая 2019 г. № 03/2019-379, п р и к а з ы в а ю:

1. Утвердить границы охранной зоны объекта «Газопровод подземный/надземный низкого давления к ж.д. № 138 по ул. Мира», кадастровый (условный) номер объекта: 23:10:0403072:0:1144, инвентарный номер объекта: 1786, литер: I, протяженностью 142 м, расположенного по адресу: Краснодарский край, Калининский район, станица Калининская, к жилому дому № 138 по ул. Мира, принадлежащего на праве собственности АО «Газпром газораспределение Краснодар», согласно сведениям о границах охранной зоны объекта (приложение).

2. Установить ограничения (обременения) на земельные участки, входящие в границы охранной зоны объекта, в соответствии с постановлением Правительства Российской Федерации от 20 ноября 2000 г. № 878 «Об утверждении Правил охраны газораспределительных сетей».

3. Отделу нефтегазовой отрасли и трубопроводного транспорта управления инженерной инфраструктуры ТЭК и ЖКХ (Щербаков А.В.) обеспечить:

1) направление в 5-дневный срок сведений о границах охранной зоны объекта в орган регистрации прав для внесения в Единый государственный реестр недвижимости в порядке, предусмотренном Федеральным законом от 13 июля 2015 г. № 218-ФЗ «О государственной регистрации недвижимости»;

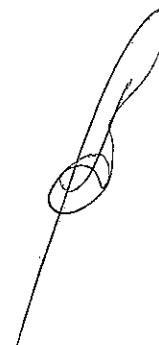
2) направление в 5-дневный срок копии настоящего приказа в орган исполнительной власти, уполномоченный на размещение в государственных информационных системах обеспечения градостроительной деятельности, орган местного самоуправления городского округа, орган местного самоуправления муниципального района для размещения в информационных системах обеспечения градостроительной деятельности.

4. АО «Газпром газораспределение Краснодар» (ИНН 2308021656, ОГРН 1022301189790) обеспечить возмещение убытков, причиненных в связи с установлением охранной зоны объекта «Газопровод подземный/надземный низкого давления к ж.д. № 138 по ул. Мира», лицам, указанным в части 2 статьи 57.1 Земельного кодекса Российской Федерации, со дня установления охранной зоны объекта.

5. Отделу правового и кадрового обеспечения (Скакун О.В.) обеспечить размещение (опубликование) настоящего приказа на официальном сайте администрации Краснодарского края в информационно-телекоммуникационной сети «Интернет».

6. Приказ вступает в силу со дня его подписания.

Первый заместитель министра



А.В. Ляшко

Приложение

УТВЕРЖДЕНЫ

приказом министерства
топливно-энергетического
комплекса и жилищно-
коммунального хозяйства

Краснодарского края

от 14.02.2020 № 78

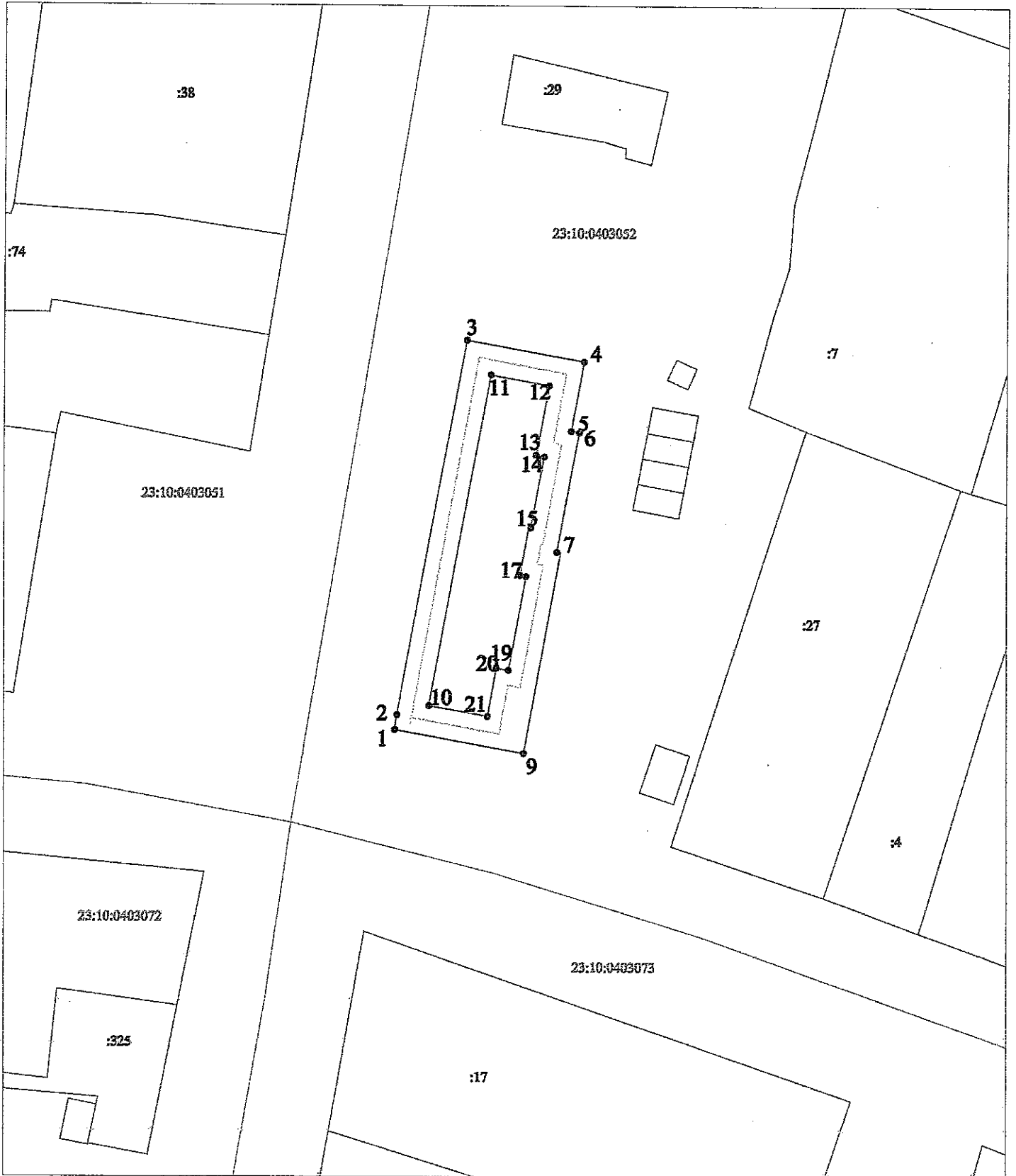
**Сведения о границах охранной зоны объекта
«Газопровод подземный/надземный низкого давления
к ж.д. № 138 по ул. Мира»
в муниципальном образовании Калининский район**

Содержание

| № п/п | Наименование документов | № стр. |
|----------|----------------------------|--------|
| 1 | Схема границ охранной зоны | 3 |
| 2 | Перечень координат | 4 |

Граница охранной зоны объекта

Наименование объекта: "Газопровод подземный/надземный низкого давления к ж.д. N 138 по ул. Мира"
Адрес: Краснодарский край, Калининский район, ст-ца Калининская, к жилому дому N 138 по ул. Мира
Правообладатель: АО "Газпром газораспределение Краснодар"



Условные обозначения:

- граница охранной зоны газопровода
- ось газопровода
- граница земельного участка по сведениям ЕГРН
- 23:10:0403052 номер кадастрового квартала
- :27 кадастровый номер земельного участка по сведениям ЕГРН
- 1 обозначение и номер поворотной, характерной точки границы охранной зоны объекта


Масштаб 1:700

Перечень координат характерных точек границ охранной зоны объекта
 «Газопровод подземный/надземный низкого давления
 к ж.д. № 138 по ул. Мира»
 в муниципальном образовании Калининский район
 система координат МСК 23 (зона 1)

| Обозначение характерных точек границ | Координаты, м | |
|---|---------------|------------|
| | X | Y |
| 1 | 528532,59 | 1353667,30 |
| 2 | 528534,54 | 1353667,59 |
| 3 | 528584,89 | 1353676,86 |
| 4 | 528582,00 | 1353692,51 |
| 5 | 528572,66 | 1353690,79 |
| 6 | 528572,46 | 1353691,88 |
| 7 | 528556,41 | 1353688,94 |
| 8 | 528556,31 | 1353689,47 |
| 9 | 528529,42 | 1353684,54 |
| 1 | 528532,59 | 1353667,30 |

| | | |
|----|-----------|------------|
| 10 | 528535,81 | 1353671,89 |
| 11 | 528580,23 | 1353680,07 |
| 12 | 528578,79 | 1353687,86 |
| 13 | 528569,45 | 1353686,14 |
| 14 | 528569,25 | 1353687,23 |
| 15 | 528559,69 | 1353685,47 |
| 16 | 528559,72 | 1353685,23 |
| 17 | 528553,30 | 1353684,04 |
| 18 | 528553,15 | 1353684,82 |
| 19 | 528540,59 | 1353682,52 |
| 20 | 528540,89 | 1353680,88 |
| 21 | 528534,38 | 1353679,68 |
| 10 | 528535,81 | 1353671,89 |

Главный консультант
 отдела нефтегазовой отрасли
 и трубопроводного транспорта
 управления инженерной
 инфраструктуры ТЭК и ЖКХ



Т.П. Соколова

Начальник отдела
 нефтегазовой отрасли
 и трубопроводного транспорта
 в управлении инженерной
 инфраструктуры ТЭК и ЖКХ



А.В. Щербаков