



**МИНИСТЕРСТВО ТОПЛИВНО-ЭНЕРГЕТИЧЕСКОГО КОМПЛЕКСА
И ЖИЛИЩНО-КОММУНАЛЬНОГО ХОЗЯЙСТВА
КРАСНОДАРСКОГО КРАЯ**

П Р И К А З

от 11.02.2020

№ 70

г. Краснодар

**Об утверждении границ охранной зоны объекта
«Газопровод по ул. Калараш»
в муниципальном образовании город-курорт Сочи**

В соответствии с Федеральным законом Российской Федерации от 31 марта 1999 г. № 69-ФЗ «О газоснабжении в Российской Федерации», статьями 56, 90, 106 Земельного кодекса Российской Федерации, статьей 57 Градостроительного кодекса Российской Федерации, постановлением Правительства Российской Федерации от 20 ноября 2000 г. № 878 «Об утверждении Правил охраны газораспределительных сетей», постановлением главы администрации (губернатора) Краснодарского края от 28 декабря 2015 г. № 1310 «О министерстве топливно-энергетического комплекса и жилищно-коммунального хозяйства Краснодарского края», на основании заявления акционерного общества «Сочигоргаз» (далее – АО «Сочигоргаз») от 17 декабря 2019 г. № 01/15-4955, п р и к а з ы в а ю:

1. Утвердить границы охранной зоны объекта «Газопровод по ул. Калараш» фактической протяженностью 3700,45 м (согласно письму АО «Сочигоргаз» от 13 декабря 2019 г. № 01/03-4925), кадастровый номер объекта: 23:49:0000000:1023, инвентарный номер объекта: 49365, расположенного по адресу: Краснодарский край, г. Сочи, Лазаревский район, ул. Калараш, принадлежащего на праве собственности АО «Сочигоргаз», согласно сведениям о границах охранной зоны объекта (приложение).

2. Установить ограничения (обременения) на земельные участки, входящие в границы охранной зоны объекта, в соответствии с постановлением Правительства Российской Федерации от 20 ноября 2000 г. № 878 «Об утверждении Правил охраны газораспределительных сетей».

3. Отделу нефтегазовой отрасли и трубопроводного транспорта управления инженерной инфраструктуры ТЭК и ЖКХ (Щербаков А.В.) обеспечить:

1) направление в 5-дневный срок сведений о границах охранной зоны объекта в орган регистрации прав для внесения в Единый государственный реестр недвижимости в порядке, предусмотренном Федеральным законом от 13 июля 2015 г. № 218-ФЗ «О государственной регистрации недвижимости»;


2) направление в 5-дневный срок копии настоящего приказа в орган исполнительной власти, уполномоченный на размещение в государственных информационных системах обеспечения градостроительной деятельности, орган местного самоуправления городского округа, орган местного самоуправления муниципального района для размещения в информационных системах обеспечения градостроительной деятельности.

4. АО «Сочиорггаз» (ИНН 2320032774, ОГРН 1022302927472) обеспечить возмещение убытков, причиненных в связи с установлением охранной зоны объекта «Газопровод по ул. Калараш», лицам, указанным в части 2 статьи 57.1 Земельного кодекса Российской Федерации, со дня установления охранной зоны объекта.

5. Отделу правового и кадрового обеспечения (Скакун О.В.) обеспечить размещение (опубликование) настоящего приказа на официальном сайте администрации Краснодарского края в информационно-телекоммуникационной сети «Интернет».

6. Приказ вступает в силу со дня его подписания.

Первый заместитель министра



А.В. Ляшко

Приложение

УТВЕРЖДЕНЫ

приказом министерства
топливно-энергетического
комплекса и жилищно-
коммунального хозяйства

Краснодарского края

от 11.02.2020 № 70

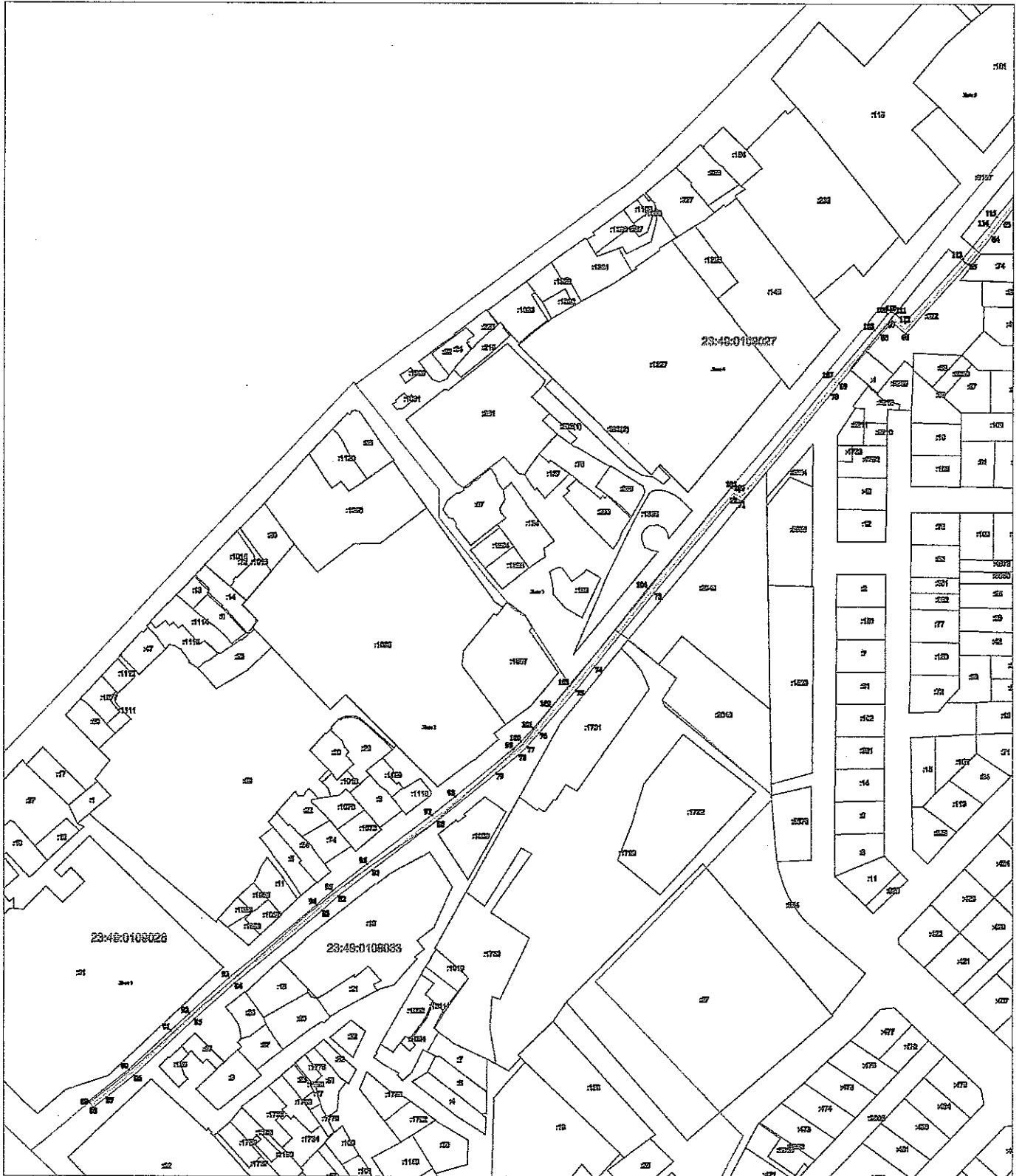
**Сведения о границах охранной зоны объекта
«Газопровод по ул. Калараш»
в муниципальном образовании город-курорт Сочи**

Содержание

№ п/п	Наименование документов	№ стр.
1	Схема границ охранной зоны	3
2	Перечень координат	6

Граница охранной зоны объекта

Наименование объекта: "Газопровод по ул. Калерши"
 Адрес: Российская Федерация, Краснодарский край, г. Сочи, Ленинский район, ул. Калерши
 Правообладатель: Акционерное общество "Сочингаз"



Условные обозначения:

— граница охранной зоны газопровода

--- ось газопровода

— граница земельного участка по сведениям ЕГРН

— граница кадастрового квартала

23:49:0108033 номер кадастрового квартала

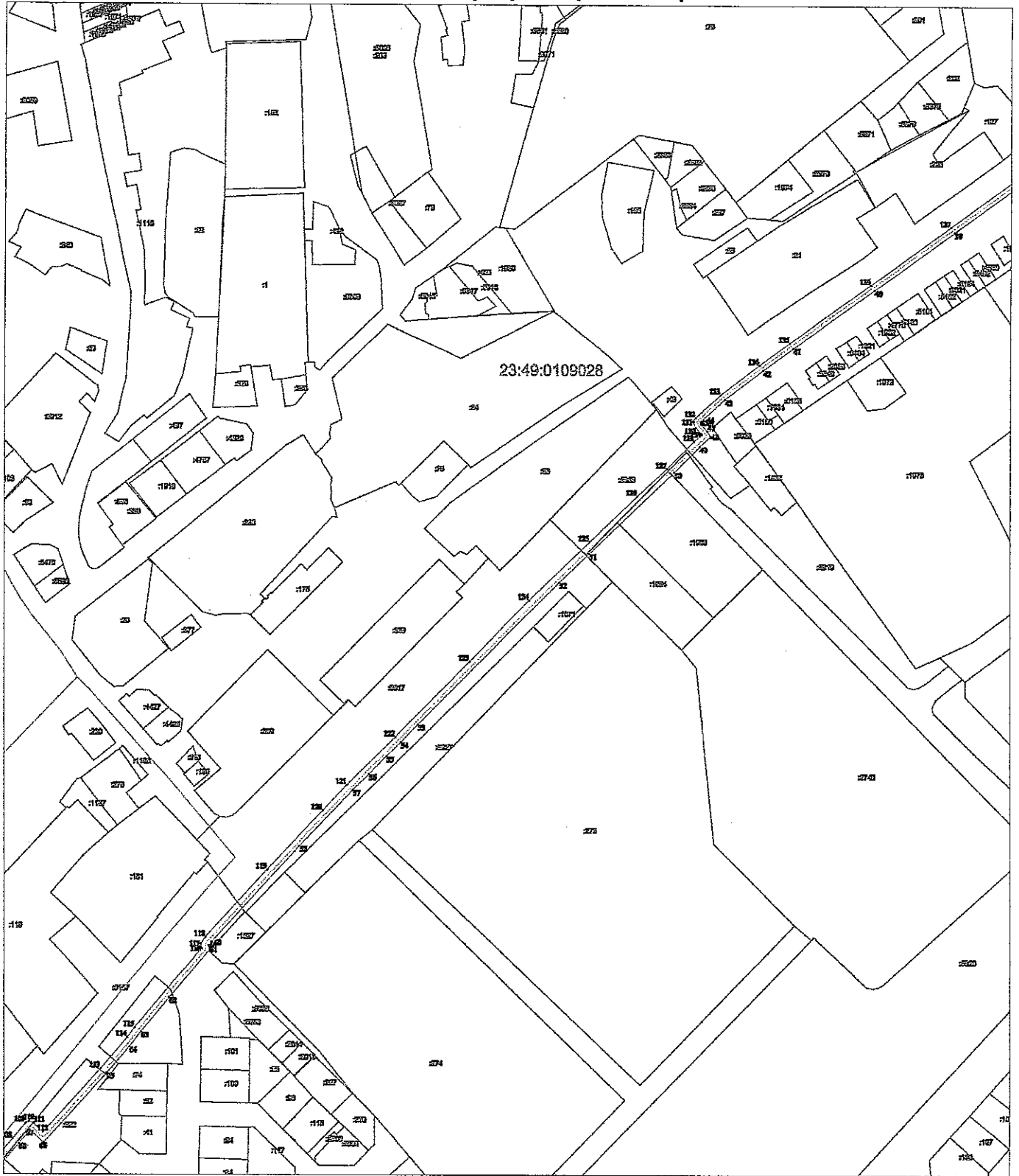
:13 кадастровый номер земельного участка по сведениям ЕГРН

•88 обозначение и номер поворотной, характерной точки границы охранной зоны объекта

Масштаб 1:3500

Граница охранной зоны объекта

Наименование объекта: Газопровод по ул.Кипарис
Адрес: Российская Федерация, Краснодарский край, г.Сочи, Ленинский район, ул.Кипарис
Привладелец: Административное общество "Сочгоргаз"



Условные обозначения:

Масштаб 1:3500

— граница охранной зоны газопровода

--- ось газопровода

— граница земельного участка по сведениям ЕГРН

— граница кадастрового квартала

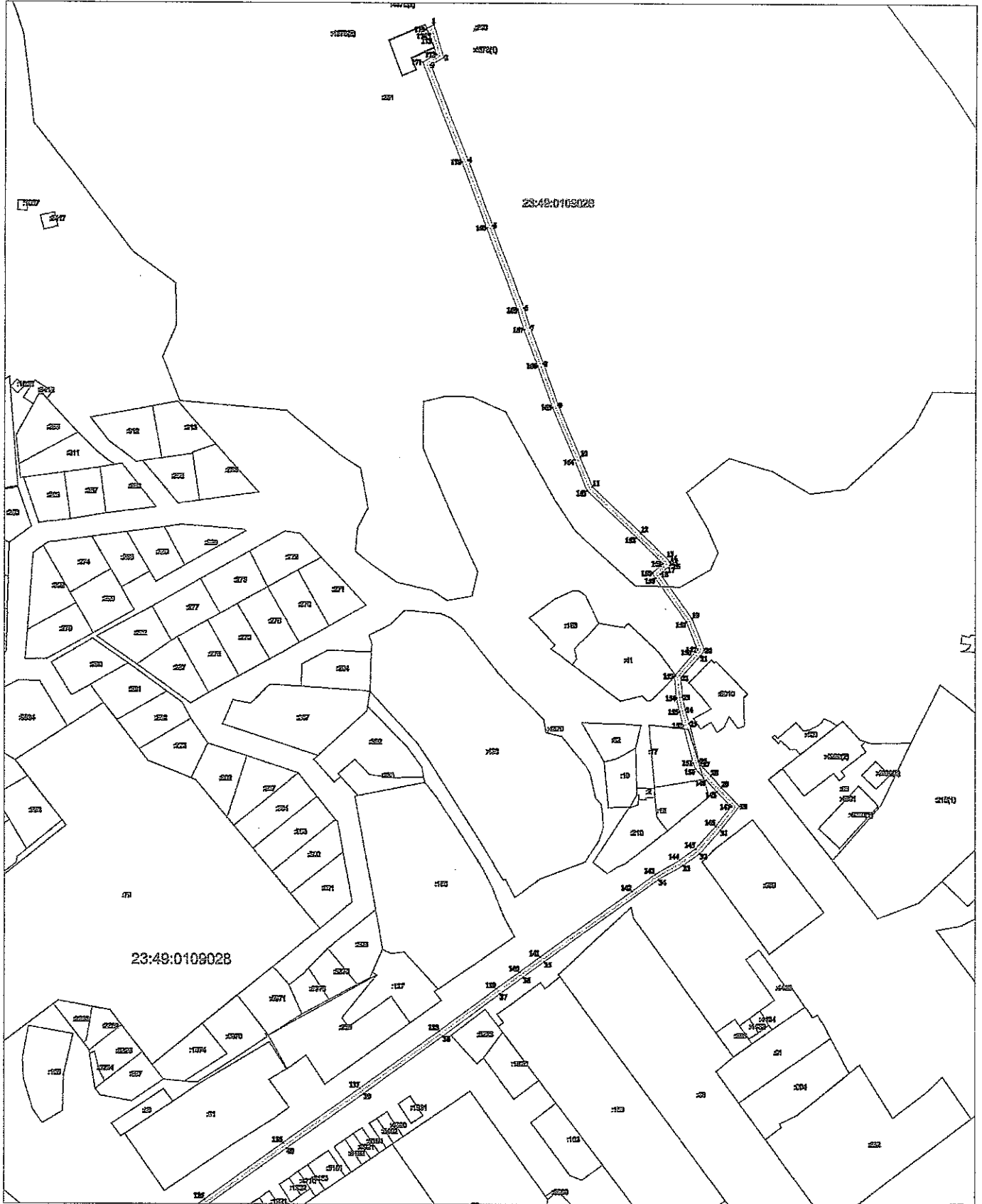
23:49:0109028 кадастровый номер земельного участка

:13 кадастровый номер земельного участка по сведениям ЕГРН

●112 обозначение и номер поворотной, характерной точки границы охранной зоны объекта

Граница охранной зоны объекта

Наименование объекта: Газопровод по ул. Калараш
Адрес: Российская Федерация, Краснодарский край, г. Сочи, Лазаревский район, ул. Калараш
Правообладатель: Акционерное общество "Сочиорггаз"



Условные обозначения:

- граница охранной зоны газопровода
- ось газопровода
- граница земельного участка по сведениям ЕГРН
- граница кадастрового квартала
- 23:49:0109028 номер кадастрового квартала
- 241 кадастровый номер земельного участка по сведениям ЕГРН
- 1 обозначение и номер поворотной, характерной точки границы охранной зоны объекта

Масштаб 1:3500

Перечень координат характерных точек границ охранной зоны объекта
«Газопровод по ул. Калараш»
в муниципальном образовании город-курорт Сочи
система координат МСК 23 (зона 2)

Обозначение характерных точек границ	Координаты, м	
	X	Y
1	355691,07	2168712,80
2	355670,55	2168719,32
3	355665,79	2168710,83
4	355605,45	2168734,82
5	355563,39	2168751,07
6	355511,37	2168770,93
7	355498,84	2168774,98
8	355475,76	2168783,51
9	355449,42	2168792,97
10	355415,96	2168807,27
11	355396,85	2168815,10
12	355367,38	2168845,91
13	355349,28	2168864,45
14	355349,09	2168864,62
15	355348,43	2168864,97
16	355347,69	2168865,05
17	355346,97	2168864,85
18	355341,10	2168858,64
19	355312,56	2168878,88
20	355292,53	2168887,00
21	355288,92	2168884,28
22	355274,52	2168871,77
23	355262,37	2168872,91
24	355254,11	2168874,65
25	355245,30	2168877,31
26	355221,50	2168883,60
27	355218,61	2168884,71
28	355211,89	2168891,09
29	355204,54	2168897,69
30	355192,73	2168909,34
31	355177,31	2168897,23
32	355162,42	2168884,05
33	355154,81	2168873,24
34	355145,68	2168857,62
35	355092,50	2168784,46

36	355082,65	2168771,25
37	355072,02	2168756,42
38	355045,09	2168720,09
39	355008,24	2168669,38
40	354972,95	2168620,15
41	354936,79	2168570,29
42	354923,03	2168551,67
43	354904,96	2168528,09
44	354891,29	2168513,12
45	354891,04	2168512,96
46	354889,78	2168513,51
47	354885,46	2168517,44
48	354882,09	2168519,42
49	354875,86	2168512,53
50	354859,86	2168496,92
51	354809,28	2168444,54
52	354791,32	2168426,17
53	354703,28	2168339,04
54	354692,43	2168328,66
55	354683,74	2168319,63
56	354672,63	2168308,91
57	354662,95	2168299,06
58	354628,24	2168266,11
59	354569,19	2168212,00
60	354566,90	2168210,13
61	354564,28	2168210,79
62	354534,71	2168185,74
63	354513,47	2168168,36
64	354504,23	2168161,24
65	354487,90	2168147,40
66	354444,69	2168108,36
67	354452,53	2168099,97
68	354444,21	2168093,19
69	354414,16	2168067,80
70	354407,68	2168062,70
71	354340,93	2168007,99
72	354343,35	2168002,98


73	354284,00	2167954,13
74	354238,71	2167917,63
75	354224,37	2167906,14
76	354197,53	2167883,63
77	354189,10	2167876,03
78	354184,20	2167870,95
79	354172,67	2167856,97
80	354143,04	2167820,65
81	354113,03	2167780,73
82	354096,95	2167759,95
83	354088,10	2167749,87
84	354043,12	2167696,34
85	354020,89	2167671,67
86	353986,12	2167634,45
87	353972,63	2167617,32
88	353966,35	2167609,55
89	353970,03	2167606,58
90	353989,55	2167631,15
91	354013,69	2167656,88
92	354024,21	2167668,28
93	354046,53	2167693,03
94	354091,42	2167746,71
95	354100,44	2167756,73
96	354116,63	2167777,66
97	354146,61	2167817,54
98	354158,24	2167831,88
99	354187,57	2167867,60
100	354192,21	2167872,42
101	354200,46	2167879,84
102	354213,61	2167890,95
103	354226,76	2167902,26
104	354286,80	2167950,23
105	354349,14	2168001,55
106	354346,72	2168006,56
107	354417,02	2168064,27
108	354447,04	2168089,32
109	354456,98	2168097,42
110	354458,05	2168099,41
111	354456,80	2168102,18
112	354451,38	2168107,97
113	354490,84	2168143,62
114	354510,09	2168159,80
115	354516,23	2168164,43
116	354565,23	2168205,83

117	354568,20	2168205,22
118	354572,08	2168208,18
119	354613,53	2168246,10
120	354650,27	2168280,36
121	354666,10	2168295,48
122	354695,59	2168325,09
123	354742,35	2168371,01
124	354780,41	2168407,75
125	354816,68	2168444,83
126	354844,94	2168474,26
127	354861,96	2168492,33
128	354879,10	2168509,04
129	354883,45	2168513,86
130	354887,59	2168510,10
131	354891,40	2168508,45
132	354893,89	2168510,03
133	354908,03	2168525,52
134	354926,22	2168549,26
135	354940,02	2168567,93
136	354976,20	2168617,81
137	355011,48	2168667,04
138	355048,31	2168717,72
139	355075,25	2168754,07
140	355085,88	2168768,89
141	355095,72	2168782,08
142	355138,12	2168840,51
143	355149,03	2168855,42
144	355158,18	2168871,07
145	355165,43	2168881,37
146	355179,88	2168894,16
147	355192,43	2168904,02
148	355201,80	2168894,78
149	355209,17	2168888,15
150	355216,44	2168881,26
151	355220,27	2168879,79
152	355244,21	2168873,47
153	355253,12	2168870,78
154	355261,77	2168868,95
155	355275,85	2168867,63
156	355291,43	2168881,17
157	355293,12	2168882,44
158	355310,63	2168875,35
159	355338,58	2168855,52
160	355341,72	2168853,39

161	355347,89	2168860,14
162	355364,51	2168843,13
163	355394,55	2168811,72
164	355414,41	2168803,58
165	355447,96	2168789,25
166	355474,39	2168779,75
167	355497,53	2168771,20
168	355510,04	2168767,16

169	355561,95	2168747,34
170	355603,99	2168731,10
171	355667,57	2168705,81
172	355672,44	2168714,52
173	355685,17	2168710,48
174	355684,56	2168709,41
175	355688,05	2168707,44
1	355691,07	2168712,80

Главный консультант отдела
нефтегазовой отрасли и трубопроводного
транспорта управления инженерной
инфраструктуры ТЭК и ЖКХ



Т.П. Соколова

Начальник отдела нефтегазовой
отрасли и трубопроводного
транспорта в управлении инженерной
инфраструктуры ТЭК и ЖКХ



А.В. Щербаков