



МИНИСТЕРСТВО ТОПЛИВНО-ЭНЕРГЕТИЧЕСКОГО КОМПЛЕКСА
И ЖИЛИЩНО-КОММУНАЛЬНОГО ХОЗЯЙСТВА
КРАСНОДАРСКОГО КРАЯ

П Р И К А З

от 11.02.2020

№ 66

г. Краснодар

**Об утверждении границ охранной зоны объекта
«Газопровод высокого давления от АГРС до с. Ахинтам»
в муниципальном образовании город-курорт Сочи**

В соответствии с Федеральным законом Российской Федерации от 31 марта 1999 г. № 69-ФЗ «О газоснабжении в Российской Федерации», статьями 56, 90, 106 Земельного кодекса Российской Федерации, статьей 57 Градостроительного кодекса Российской Федерации, постановлением Правительства Российской Федерации от 20 ноября 2000 г. № 878 «Об утверждении Правил охраны газораспределительных сетей», постановлением главы администрации (губернатора) Краснодарского края от 28 декабря 2015 г. № 1310 «О министерстве топливно-энергетического комплекса и жилищно-коммунального хозяйства Краснодарского края», на основании заявления акционерного общества «Сочиорггаз» (далее – АО «Сочиорггаз») от 17 декабря 2019 г. № 01/15-4955, п р и к а з ы в а ю:

1. Утвердить границы охранной зоны объекта «Газопровод высокого давления от АГРС до с. Ахинтам» фактической протяженностью 1907 м (согласно письму АО «Сочиорггаз» от 13 декабря 2019 г. № 01/03-4931), условный номер объекта: 23-23-46/063/2010-009, кадастровый номер объекта: 23:49:0131001:1469, инвентарный номер объекта: 03:426:002:000090820, расположенного по адресу: Краснодарский край, г. Сочи, Лазаревский район, с. Ахинтам, пос. Кичмай, принадлежащего на праве собственности АО «Сочиорггаз», согласно сведениям о границах охранной зоны объекта (приложение).

2. Установить ограничения (обременения) на земельные участки, входящие в границы охранной зоны объекта, в соответствии с постановлением Правительства Российской Федерации от 20 ноября 2000 г. № 878 «Об утверждении Правил охраны газораспределительных сетей».

3. Отделу нефтегазовой отрасли и трубопроводного транспорта управления инженерной инфраструктуры ТЭК и ЖКХ (Щербаков А.В.) обеспечить:

1) направление в 5-дневный срок сведений о границах охранной зоны объекта в орган регистрации прав для внесения в Единый государственный

реестр недвижимости в порядке, предусмотренном Федеральным законом от 13 июля 2015 г. № 218-ФЗ «О государственной регистрации недвижимости»;


2) направление в 5-дневный срок копии настоящего приказа в орган исполнительной власти, уполномоченный на размещение в государственных информационных системах обеспечения градостроительной деятельности, орган местного самоуправления городского округа, орган местного самоуправления муниципального района для размещения в информационных системах обеспечения градостроительной деятельности.

4. АО «Сочиорггаз» (ИНН 2320032774, ОГРН 1022302927472) обеспечить возмещение убытков, причиненных в связи с установлением охранной зоны объекта «Газопровод высокого давления от АГРС до с. Ахинтам», лицам, указанным в части 2 статьи 57.1 Земельного кодекса Российской Федерации, со дня установления охранной зоны объекта.

5. Отделу правового и кадрового обеспечения (Скакун О.В.) обеспечить размещение (опубликование) настоящего приказа на официальном сайте администрации Краснодарского края в информационно-телекоммуникационной сети «Интернет».

6. Приказ вступает в силу со дня его подписания.

Первый заместитель министра



А.В. Ляшко

Приложение

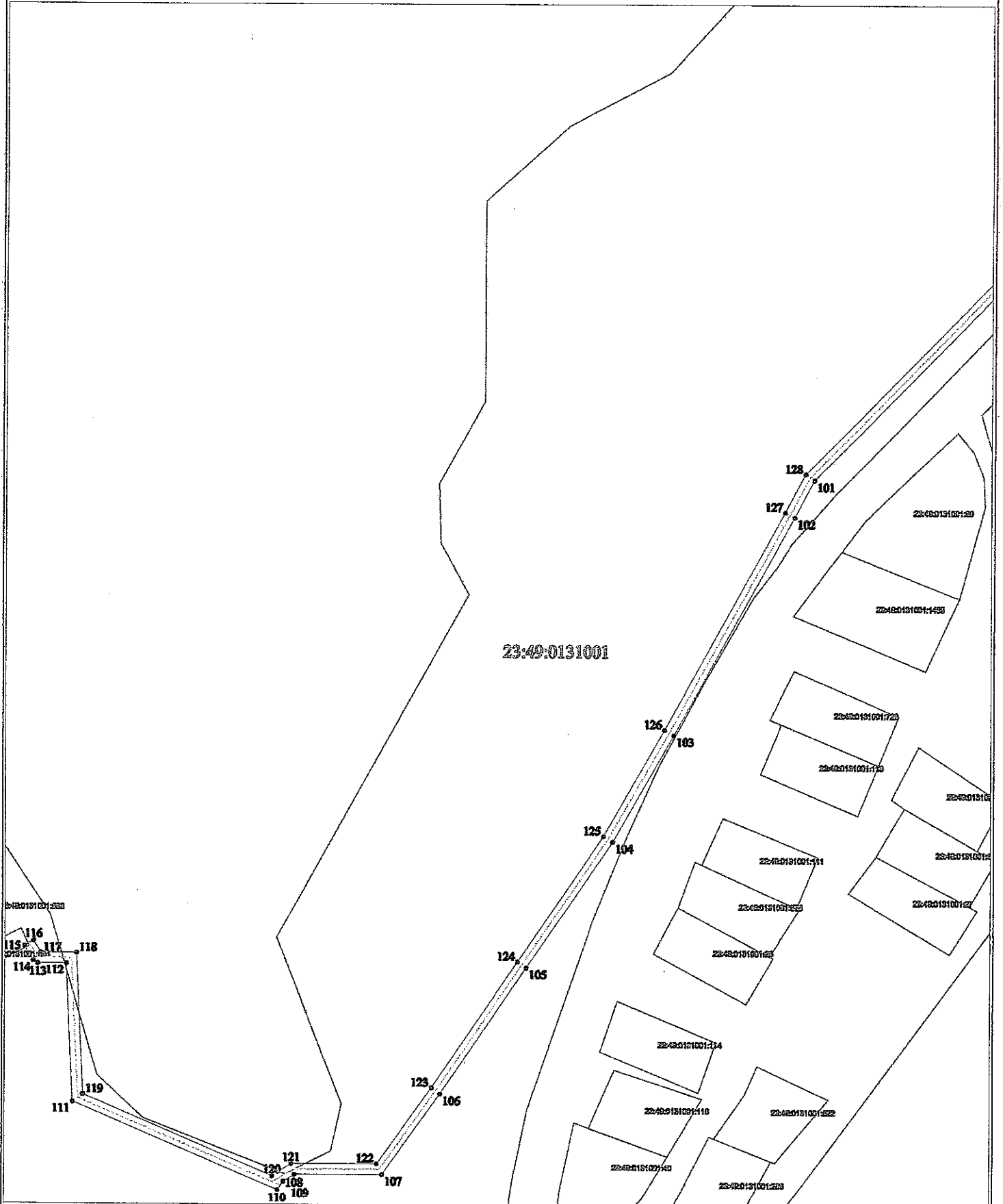
УТВЕРЖДЕНЫ
приказом министерства
топливно-энергетического
комплекса и жилищно-
коммунального хозяйства
Краснодарского края
от 14.02.2020 № 60

**Сведения о границах охранной зоны объекта
«Газопровод высокого давления от АГРС до с. Ахинтам»
в муниципальном образовании город-курорт Сочи**

Содержание

№ п/п	Наименование документов	№ стр.
1	Схема границ охранной зоны	3
2	Перечень координат	7

Граница охранной зоны объекта
Наименование объекта: Газопровод высокого давления от АГРС до с.Ахунтам
Адрес: Российская Федерация, Краснодарский край, г.Сочи, Лазаревский район, с.Ахунтам, пос.Кичмай
Правообладатель: Акционерное общество "Сочиорггаз"



Условные обозначения:

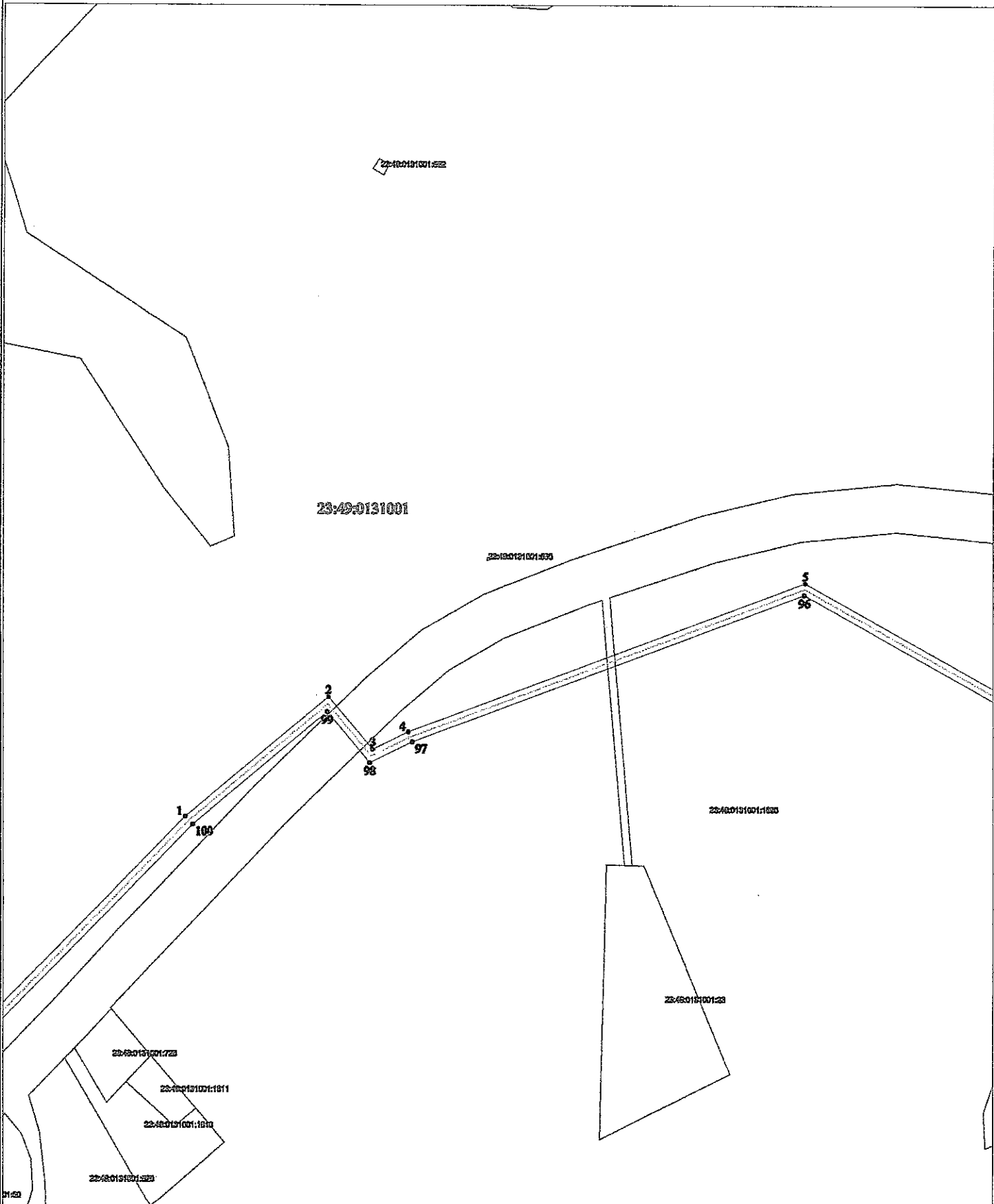
- граница охранной зоны газопровода
- ось газопровода
- граница земельного участка по сведениям ЕИРН

23:49:0131001 газопровод высокого давления
 23:49:0131001:234 гидроэлектрический газопровод земельного участка по сведениям ЕИРН

• 116 обозначение и номер поворотной, характерной точки границы охранной зоны объекта

Масштаб 1:2000

Граница охранной зоны объекта
Наименование объекта: "Газопровод высокого давления от АГРС до с.Ахинтам"
Адрес: Российская Федерация, Краснодарский край, г. Сочи, Лазаревский район, с.Ахинтам, пос.Кучмай
Правообладатель: Акционерное общество "Сочиорггаз"



Условные обозначения:

- граница охранной зоны газопровода
- ось газопровода
- граница земельного участка по сведениям ЕГРН

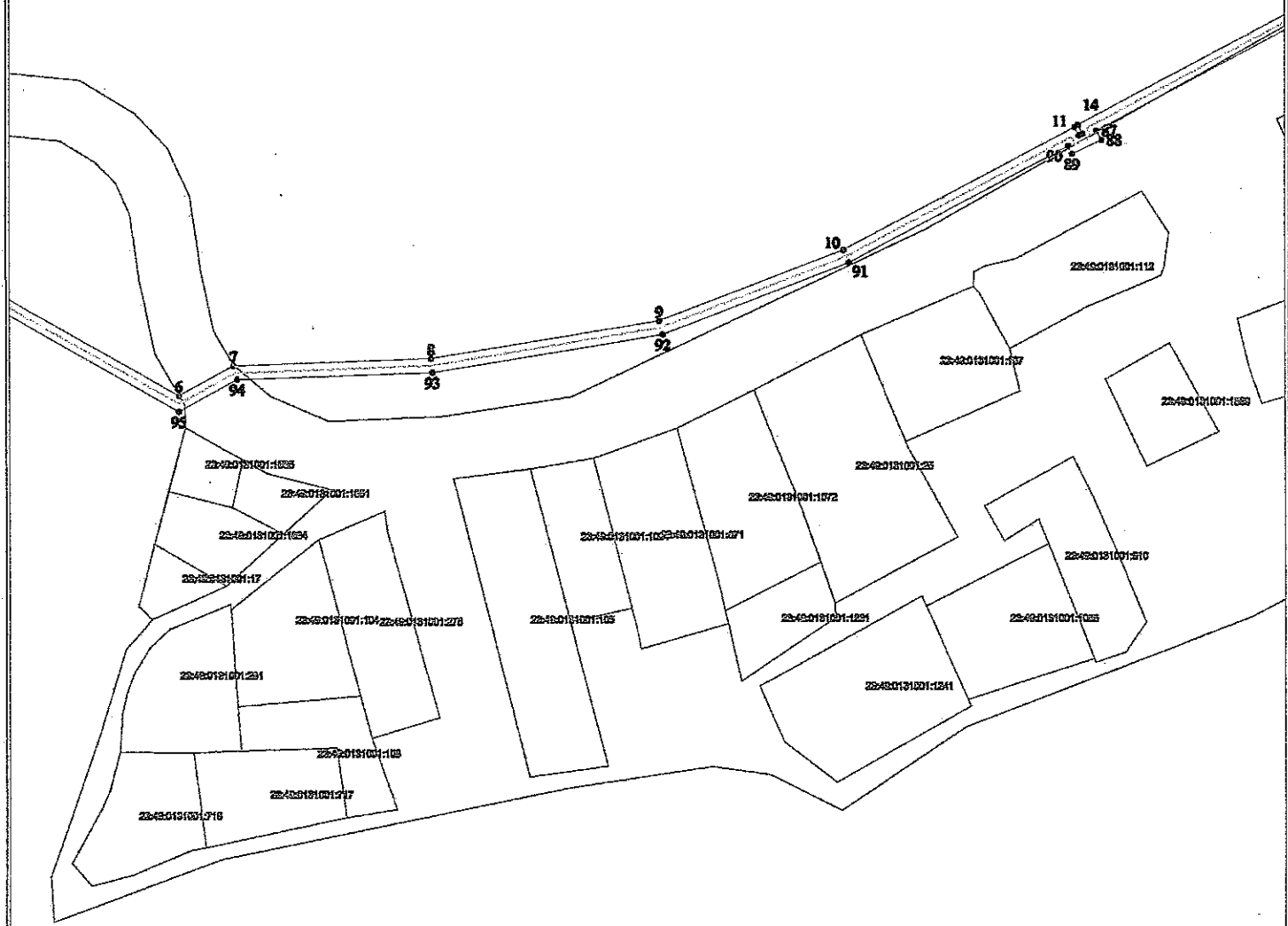
Масштаб 1:2000

23:49:0131001 номер кадастрового участка
 23:49:0131001.723 кадастровый номер земельного участка по сведениям ЕГРН

• 1 обозначение и номер поворотной, характерной точки границы охранной зоны объекта

Граница охранной зоны объекта
 Наименование объекта: "Газопровод высокого давления от АГРС до с.Ахынтам"
 Адрес: Российская Федерация, Краснодарский край, г.Сочи, Лазаревский район, с.Ахынтам, пос.Кучмай
 Правообладатель: Акционерное общество "Сочиорггаз"

23:49:0131001



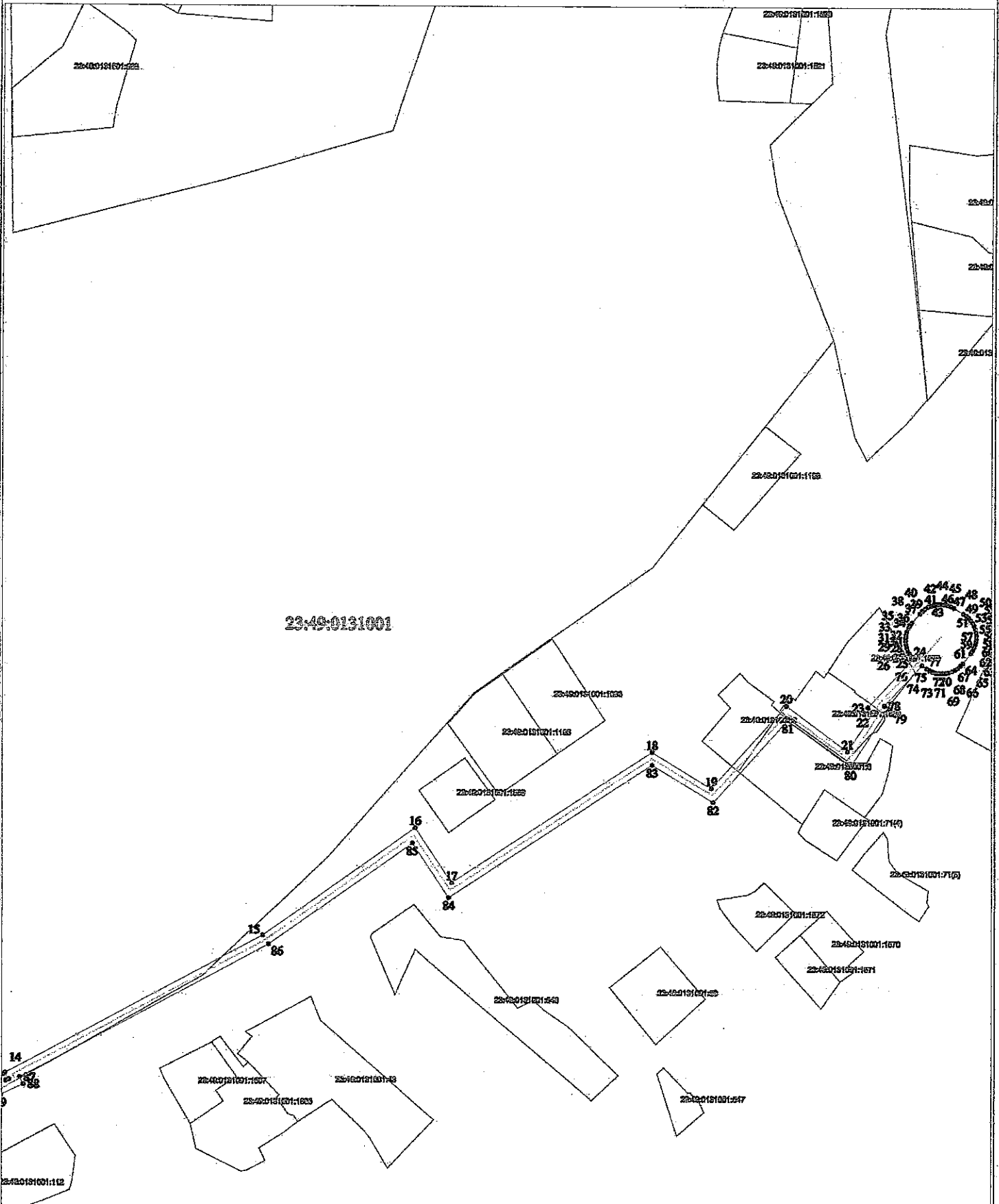
- Условные обозначения:
- граница охранной зоны газопровода
 - ось газопровода
 - граница земельного участка по сведениям ЕГРН

Масштаб 1:2000

23:49:0131001 кадастровый номер земельного участка
 23:49:0131001:1235 кадастровый номер земельного участка по сведениям ЕГРН

а95 обозначение и номер поворотной, характерной точки границы охранной зоны объекта

Граница охранной зоны объекта
Наименование объекта: Газопровод высокого давления от АГРС до с.Ахитам
Адрес: Российская Федерация, Краснодарский край, г.Сочи, Пезаревский район, с.Ахитам, пос.Кучмай
Привладелец: Акционерное общество "СочиГаз"



Условные обозначения:

- граница охранной зоны газопровода
- объект газопровода
- граница земельного участка по сведениям ЕГРН

Масштаб 1:2000

23:49:0131001 **номер кадастрового участка**
 23:49:0131001:47 **кадастровый номер земельного участка по сведениям ЕГРН**

• 18 обозначение и номер поворотной, характерной точки границы охранной зоны объекта

7

Перечень координат характерных точек границ охранной зоны объекта
«Газопровод высокого давления от АГРС до с. Ахинтам»
в муниципальном образовании город-курорт Сочи
система координат МСК 23 (зона 2)

Обозначение характерных точек границ	Координаты, м	
	X	Y
1	343841.99	2179088.46
2	343886.78	2179141.88
3	343867.15	2179158.26
4	343873.61	2179171.53
5	343929.58	2179319.50
6	343871.42	2179423.03
7	343880.04	2179438.80
8	343882.13	2179496.01
9	343893.10	2179561.97
10	343913.72	2179615.27
11	343949.43	2179682.23
12	343947.00	2179683.38
13	343947.51	2179684.46
14	343949.99	2179683.12
15	344001.82	2179779.12
16	344042.05	2179835.95
17	344021.57	2179849.47
18	344070.44	2179924.21
19	344056.98	2179946.35
20	344087.96	2179974.33
21	344070.99	2179997.18
22	344086.00	2180006.95
23	344087.47	2180004.76
24	344105.73	2180021.66
25	344106.66	2180020.84
26	344107.69	2180020.14
27	344108.79	2180019.57
28	344109.96	2180019.14
29	344111.17	2180018.86
30	344112.40	2180018.74
31	344113.65	2180018.76
32	344114.88	2180018.94
33	344116.07	2180019.28
34	344117.22	2180019.75
35	344118.30	2180020.37
36	344119.29	2180021.12


37	344122.74	2180024.05
38	344123.65	2180024.94
39	344124.44	2180025.93
40	344125.11	2180027.02
41	344125.62	2180028.18
42	344125.99	2180029.39
43	344126.20	2180030.65
44	344126.25	2180031.92
45	344126.13	2180033.19
46	344125.86	2180034.43
47	344125.43	2180035.63
48	344124.85	2180036.76
49	344122.76	2180040.29
50	344122.08	2180041.30
51	344121.28	2180042.21
52	344120.37	2180043.03
53	344119.37	2180043.72
54	344118.30	2180044.29
55	344117.16	2180044.73
56	344115.98	2180045.02
57	344114.77	2180045.17
58	344113.55	2180045.17
59	344112.34	2180045.02
60	344111.16	2180044.73
61	344110.03	2180044.29
62	344108.95	2180043.72
63	344107.95	2180043.03
64	344104.20	2180040.06
65	344103.27	2180039.22
66	344102.45	2180038.27
67	344101.76	2180037.23
68	344101.20	2180036.11
69	344100.79	2180034.93
70	344100.52	2180033.71
71	344100.41	2180032.46
72	344100.46	2180031.21
73	344100.67	2180029.98
74	344101.02	2180028.78
75	344101.52	2180027.64

76	344102.17	2180026.56
77	344103.32	2180024.88
78	344088.19	2180010.88
79	344087.14	2180012.47
80	344065.25	2179998.20
81	344082.58	2179974.87
82	344051.84	2179947.09
83	344065.72	2179924.29
84	344016.05	2179848.33
85	344036.39	2179834.89
86	343998.42	2179781.24
87	343948.37	2179688.54
88	343945.71	2179689.98
89	343941.67	2179681.48
90	343943.93	2179680.41
91	343910.08	2179616.93
92	343889.22	2179563.03
93	343878.15	2179496.41
94	343876.08	2179439.90
95	343866.84	2179423.01
96	343925.18	2179319.16
97	343869.93	2179173.11
98	343862.19	2179157.20
99	343881.14	2179141.38
100	343839.05	2179091.18
101	343712.21	2178967.73
102	343698.25	2178960.40

103	343616.30	2178915.39
104	343576.26	2178892.64
105	343528.83	2178860.51
106	343481.44	2178828.39
107	343451.09	2178806.77
108	343450.95	2178773.97
109	343448.32	2178769.88
110	343445.15	2178767.60
111	343477.96	2178690.77
112	343529.68	2178688.25
113	343529.65	2178677.59
114	343530.63	2178675.86
115	343536.17	2178672.59
116	343538.21	2178676.03
117	343533.65	2178678.72
118	343533.70	2178692.05
119	343480.66	2178694.65
120	343450.34	2178765.64
121	343454.95	2178772.79
122	343455.09	2178804.71
123	343483.72	2178825.11
124	343531.07	2178857.19
125	343578.38	2178889.24
126	343618.26	2178911.89
127	343700.15	2178956.88
128	343714.59	2178964.45
1	343841.99	2179088.46

Главный консультант
отдела нефтегазовой отрасли
и трубопроводного транспорта
управления инженерной
инфраструктуры ТЭК и ЖКХ

Начальник отдела
нефтегазовой отрасли
и трубопроводного транспорта
в управлении инженерной
инфраструктуры ТЭК и ЖКХ



Т.П. Соколова



А.В. Щербаков