



МИНИСТЕРСТВО ТОПЛИВНО-ЭНЕРГЕТИЧЕСКОГО КОМПЛЕКСА  
И ЖИЛИЩНО-КОММУНАЛЬНОГО ХОЗЯЙСТВА  
КРАСНОДАРСКОГО КРАЯ

П Р И К А З

от 11.02.2020

№ 67

г. Краснодар

**Об установлении публичного сервитута  
с целью складирования строительных материалов, размещения  
временных и вспомогательных сооружений, строительной техники,  
которые необходимы для обеспечения реконструкции объекта  
трубопроводного транспорта регионального значения «Реконструкция  
нефтепровода «УСНиПГ Славянская – УППНиВ Троицкая». Второй этап»**

В соответствии со статьями 23, 39.37 Земельного кодекса Российской Федерации, статьей 16.1 Закона Краснодарского края от 5 ноября 2002 г. № 532-КЗ «Об основах регулирования земельных отношений в Краснодарском крае», постановлением главы администрации (губернатора) Краснодарского края от 28 декабря 2015 г. № 1310 «О министерстве топливно-энергетического комплекса и жилищно-коммунального хозяйства Краснодарского края», приказом департамента по архитектуре и градостроительству Краснодарского края от 25 декабря 2014 г. № 264 «Об утверждении документации по планировке территории (проекта планировки и проекта межевания территории) для размещения линейного объекта «Реконструкция нефтепровода «УСНиПГ Славянская – УППНиВ Троицкая». Второй этап» и на основании ходатайства публичного акционерного общества «Нефтяная компания «Роснефть» от 5 августа 2019 г. (далее – ПАО «НК «Роснефть»)) п р и к а з ы в а ю:

1. Установить публичный сервитут с целью складирования строительных материалов, размещения временных и вспомогательных сооружений, строительной техники, которые необходимы для обеспечения реконструкции объекта трубопроводного транспорта регионального значения «Реконструкция нефтепровода «УСНиПГ Славянская – УППНиВ Троицкая». Второй этап» в отношении земельных участков с кадастровыми номерами: 23:27:1308003:10047, 23:27:1308003:10040, 23:27:0000000:70 (единое землепользование; входящий в состав земельный участок с кадастровым номером 23:27:1101000:10755), 23:15:0504001:11285, 23:15:0000000:77 (единое землепользование; входящий в состав земельный участок с кадастровым номером 23:15:0504001:1539), 23:15:0504001:11316, 23:15:0504001:1403 (единое землепользование; входящие в состав земельные участки с кадастровыми номерами: 23:15:0504001:1557, 23:15:0504001:1576, 23:15:0504001:1581,

23:15:0504001:1616, 23:15:0504001:1599, 23:15:0504001:1611),  
 23:15:0504001:11265, 23:15:0504001:1464, 23:15:0504001:1197,  
 23:15:0504001:1547, 23:15:0504001:1550, 23:15:0504001:1548,  
 23:15:0504001:11393, 23:15:0504001:10010, 23:15:0504001:10917,  
 23:15:0504001:1433, 23:15:0504001:1540 (единое землепользование; входящие в  
 состав земельные участки с кадастровыми номерами: 23:15:0504001:11496,  
 23:15:0504001:11473, 23:15:0504001:11432), 23:15:0504001:1320 (единое  
 землепользование; входящий в состав земельный участок с кадастровым  
 номером 23:15:0504001:1323), 23:15:0504001:11293, 23:15:0504001:10896,  
 23:15:0504001:10012, 23:15:0504001:10013, 23:15:0000000:27 (единое  
 землепользование; входящий в состав земельный участок с кадастровым  
 номером 23:15:0504001:1179), 23:15:0504001:1631, 23:15:0504001:10014,  
 23:15:0504001:10015, 23:15:0504001:1630, 23:15:0504001:1509.

2. Границы публичного сервитута, а также сведения о местоположении земельных участков, в отношении которых устанавливается публичный сервитут, содержатся в приложении к настоящему приказу (прилагается).

3. Срок публичного сервитута составляет 18 месяцев.

Срок, в течение которого использование земельных участков (их частей) и (или) расположенных на них объектов недвижимости в соответствии с их разрешенным использованием будет невозможно или существенно затруднено в связи с осуществлением деятельности, для обеспечения которой устанавливается публичный сервитут – 11 месяцев.

4. ПАО «НК «Роснефть»:

1) заключить с правообладателями земельных участков, указанных в пункте 1 настоящего Приказа, соглашения об осуществлении публичного сервитута, предусматривающие размер платы за публичный сервитут в соответствии с Федеральным законом от 29 июля 1998 г. № 135-ФЗ «Об оценочной деятельности в Российской Федерации» и приказом Минэкономразвития России от 4 июня 2019 г. № 321 «Об утверждении методических рекомендаций по определению платы за публичный сервитут в отношении земельных участков, находящихся в частной собственности или находящихся в государственной или муниципальной собственности и предоставленных гражданам или юридическим лицам»;

2) приступить к осуществлению сервитута со дня заключения соглашений об осуществлении публичного сервитута, но не ранее дня внесения сведений о публичном сервитуте в Единый государственный реестр недвижимости, если иное не предусмотрено пунктами 11, 13 статьи 39.47 Земельного кодекса Российской Федерации;

3) привести земельные участки, указанные в пункте 1 настоящего приказа, в состояние, пригодное для их использования в соответствии с разрешенным использованием, в сроки, предусмотренные пунктом 8 статьи 39.50 Земельного кодекса Российской Федерации.

5. Отделу нефтегазовой отрасли и трубопроводного транспорта управления инженерной инфраструктуры ТЭК и ЖКХ (Щербаков А.В.) обеспечить в течение пяти рабочих дней со дня принятия настоящего приказа:

1) размещение приказа на официальном сайте министерства топливно-энергетического комплекса и жилищно-коммунального хозяйства Краснодарского края в информационно-телекоммуникационной сети «Интернет»;

2) опубликование приказа (за исключением приложений к нему) в порядке, установленном для официального опубликования (обнародования) муниципальных правовых актов уставом муниципального образования по месту нахождения земельных участков;

3) направление копии приказа правообладателям земельных участков, в отношении которых установлен публичный сервитут;

4) направление в Управление Федеральной службы государственной регистрации, кадастра и картографии по Краснодарскому краю копии приказа и сведений о границах публичного сервитута для внесения в Единый государственный реестр недвижимости в порядке, предусмотренном Федеральным законом от 13 июля 2015 г. № 218-ФЗ «О государственной регистрации недвижимости»;

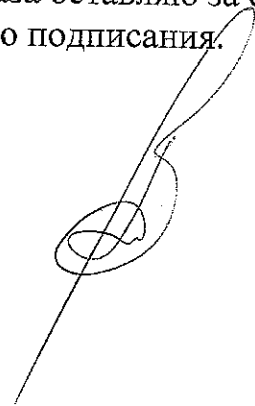
5) направление в ПАО «НК «Роснефть» копии приказа, а также сведений о лицах, являющихся правообладателями земельных участков, в отношении которых установлен публичный сервитут.

6. Контроль за выполнением настоящего приказа оставляю за собой.

7. Настоящий приказ вступает в силу со дня его подписания.

Первый заместитель министра

А.В. Ляшко



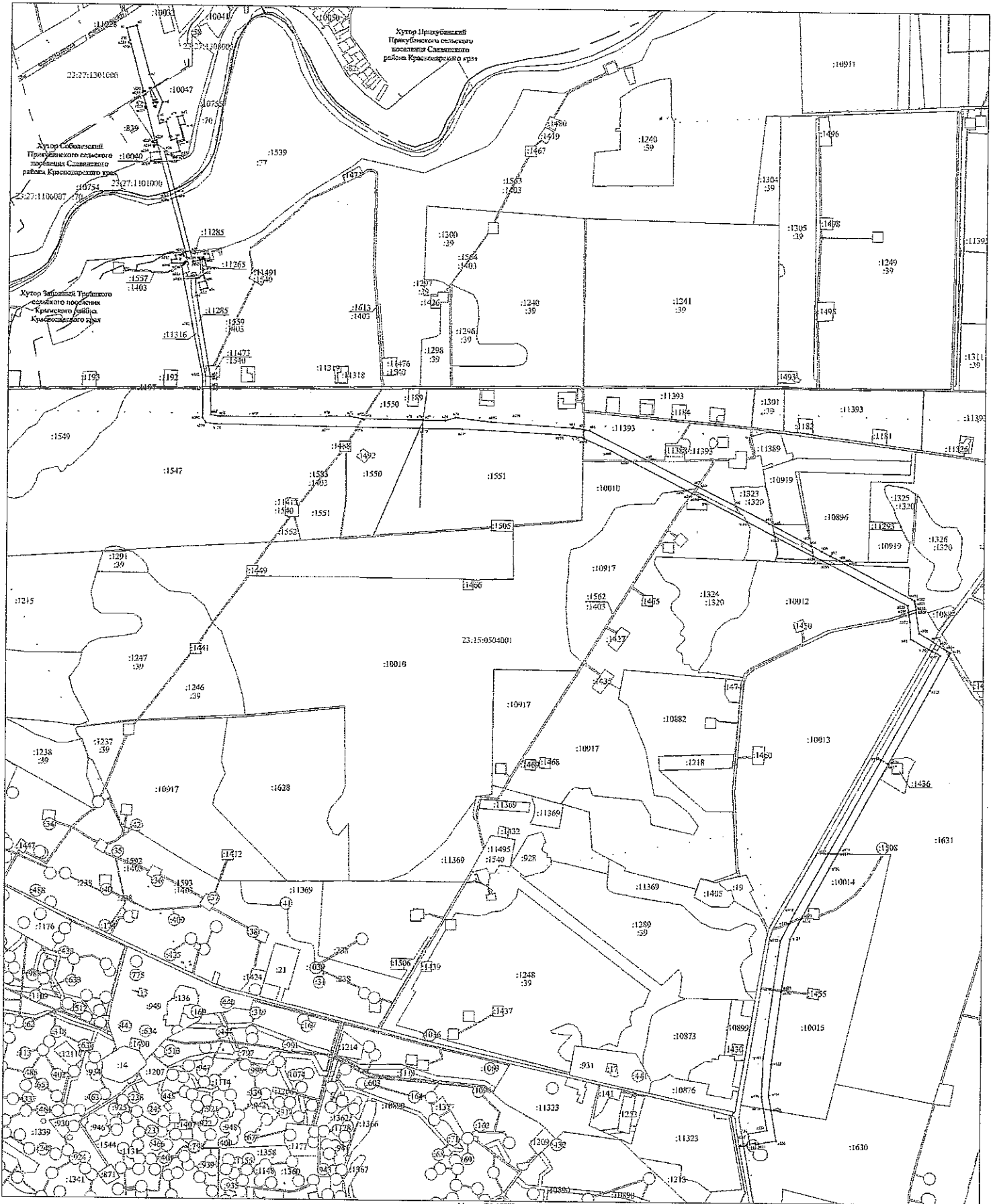
Приложение  
к приказу министерства  
топливно-энергетического  
комплекса и жилищно-  
коммунального хозяйства  
Краснодарского края  
от 11.02.2020 № 61

**Границы публичного сервитута  
с целью складирования строительных материалов, размещения  
временных и вспомогательных сооружений, строительной техники,  
которые необходимы для обеспечения реконструкции объекта  
трубопроводного транспорта регионального значения  
«Реконструкция нефтепровода «УСНиПГ Славянская – УПШНВ  
Троицкая». Второй этап»**

## Содержание

№ п/п	Наименование документов	№ стр.
1	Схема расположения публичного сервитута на кадастровом плане территории	3
2	Каталог координат границ публичного сервитута	4
3	Сведения о местоположении земельных участков	10

**СХЕМА РАСПОЛОЖЕНИЯ ПУБЛИЧНОГО СЕРВИТУТА НА КАДАСТРОВОМ ПЛАНЕ ТЕРРИТОРИИ  
«Реконструкция нефтепровода «УСНиПГ Славянская - УПННив Троицкая». Второй этап»**



**УСЛОВНЫЕ ОБОЗНАЧЕНИЯ:**

- проектная граница публичного сервитута
- 15 - характеристические точки публичного сервитута
- границы административно-территориальных образований
- границы кадастрового квартала
- границы кадастровых участков, стоящих на ГКН
- 23:27:1201000 - номер кадастрового квартала
- :15 - кадастровый номер земельного участка
- :1320 - кадастровый номер единого земельного участка

Каталог координат публичного сервитута  
с целью складирования строительных материалов, размещения временных и  
вспомогательных сооружений, строительной техники, которые необходимы  
для обеспечения реконструкции объекта трубопроводного транспорта  
регионального значения «Реконструкция нефтепровода «УСНиП  
Славянская – УПНиВ Троицкая». Второй этап»

Обозначение поворотной точки	Координаты, м	
	X	Y
н1	491129.72	1303240.77
н2	491144.85	1303296.76
н3	490864.95	1303372.37
н4	490707.62	1303450.59
н5	490626.46	1303423.33
н6	490583.30	1303434.99
н7	490593.21	1303471.67
н8	490487.08	1303500.34
н9	490495.63	1303532.01
н10	490481.15	1303535.92
н11	490490.59	1303570.87
н12	490621.88	1303535.40
н13	490630.23	1303566.29
н14	490580.03	1303579.85
н15	490573.25	1303554.75
н16	490486.36	1303578.22
н17	490475.36	1303537.49
н18	490424.19	1303551.31
н19	490410.84	1303501.90
н20	490402.73	1303508.58
н21	490388.42	1303533.10
н22	490384.43	1303515.54
н23	490388.95	1303517.03
н24	490399.14	1303505.92
н25	490405.15	1303480.84
н26	490424.56	1303475.59
н27	490421.47	1303464.15
н28	490187.91	1303527.26
н29	490165.14	1303533.41
н30	489857.42	1303616.56
н31	489850.55	1303618.42
н32	489797.84	1303632.66
н33	489808.81	1303673.27
н34	489813.79	1303673.01
н35	489815.51	1303670.31
н36	489818.88	1303670.13
н37	489819.43	1303671.02
н38	489822.46	1303663.54
н39	489824.16	1303663.32
н40	489826.41	1303693.27

H41	489824.34	1303692.92
H42	489820.78	1303686.03
H43	489820.09	1303687.37
H44	489817.41	1303687.51
H45	489814.81	1303684.72
H46	489811.94	1303684.88
H47	489814.47	1303699.38
H48	489806.68	1303701.44
H49	489758.22	1303714.54
H50	489751.70	1303690.41
H51	489648.02	1303718.41
H52	489637.06	1303677.87
H53	489677.61	1303666.92
H54	489687.00	1303701.67
H55	489721.69	1303692.30
H56	489723.68	1303691.76
H57	489716.66	1303680.13
H58	489708.98	1303671.19
H59	489704.23	1303658.23
H60	489703.84	1303649.47
H61	489621.24	1303653.96
H62	489201.38	1303728.91
H63	489140.00	1303739.86
H64	489138.83	1303740.07
H65	489080.62	1303741.21
H66	489070.66	1303741.41
H67	488919.34	1303744.37
H68	488911.64	1303800.04
H69	488912.05	1303994.90
H70	488917.44	1304407.23
H71	488919.17	1304540.15
H72	488904.99	1304611.43
H73	488903.73	1304617.77
H74	488902.52	1304623.85
H75	488902.32	1304879.27
H76	488901.38	1304959.44
H77	488901.35	1304962.47
H78	488899.89	1305088.99
H79	488918.02	1305148.30
H80	488892.71	1305354.49
H81	488864.25	1305816.51
H82	488855.11	1305881.92
H83	488854.39	1305887.03
H84	488850.18	1305917.18
H85	488684.86	1306242.29
H86	488676.92	1306257.91
H87	488534.72	1306537.55
H88	488534.47	1306538.04
H89	488530.81	1306545.21
H90	488421.29	1306760.61



н91	488325.64	1306948.72
н92	488313.29	1306972.24
н93	488222.29	1307145.59
н94	488198.39	1307191.33
н95	488195.19	1307197.46
н96	488164.05	1307257.06
н97	488138.37	1307306.21
н98	488111.57	1307357.48
н99	488094.51	1307390.14
н100	488089.55	1307399.61
н101	487894.17	1307773.48
н102	487885.96	1307789.19
н103	487867.78	1307791.95
н104	487836.09	1307796.74
н105	487820.23	1307799.13
н106	487699.51	1307817.36
н107	487650.16	1307896.04
н108	487638.66	1307914.37
н109	487625.97	1307934.61
н110	487608.32	1307962.74
н111	487601.08	1307974.29
н112	487587.47	1307995.99
н113	487576.02	1307989.88
н114	487569.94	1307986.63
н115	487370.42	1307880.10
н116	486949.73	1307647.35
н117	486944.47	1307644.44
н118	486450.31	1307371.05
н119	486426.36	1307357.88
н120	486345.16	1307313.22
н121	486060.85	1307157.26
н122	486051.68	1307152.23
н123	485934.95	1307088.20
н124	485640.10	1307041.76
н125	485634.11	1307040.81
н126	485627.03	1307039.70
н127	485213.26	1306987.05
н128	485032.09	1306973.43
н129	484947.75	1306987.69
н130	484769.96	1307017.77
н131	484752.81	1306917.87
н132	484749.86	1306900.70
н133	484757.51	1306899.44
н134	484752.06	1306867.31
н135	484794.45	1306860.09
н136	484809.03	1306857.32
н137	484829.87	1306964.53
н138	484954.66	1306943.81
н139	485025.71	1306932.02
н140	485246.42	1306939.32

Н141	485639.66	1306994.33
Н142	485922.72	1307033.94
Н143	486021.36	1307082.99
Н144	486083.61	1307113.95
Н145	486426.43	1307303.97
Н146	486967.17	1307603.70
Н147	487571.30	1307938.56
Н148	487585.71	1307912.17
Н149	487597.18	1307891.17
Н150	487607.39	1307872.46
Н151	487663.54	1307769.63
Н152	487762.94	1307763.61
Н153	487806.06	1307757.51
Н154	487821.34	1307755.34
Н155	487858.59	1307750.07
Н156	488093.34	1307292.52
Н157	488114.86	1307250.58
Н158	488136.51	1307208.38
Н159	488138.37	1307204.77
Н160	488248.67	1306989.78
Н161	488334.32	1306822.85
Н162	488451.26	1306594.93
Н163	488457.57	1306582.62
Н164	488475.61	1306547.45
Н165	488488.25	1306522.83
Н166	488495.59	1306508.52
Н167	488512.87	1306474.84
Н168	488675.77	1306157.34
Н169	488732.75	1306046.27
Н170	488804.91	1305886.40
Н171	488807.20	1305881.33
Н172	488810.62	1305873.76
Н173	488825.24	1305745.40
Н174	488851.12	1305186.66
Н175	488853.84	1304960.27
Н176	488858.29	1304589.72
Н177	488860.48	1304407.23
Н178	488868.02	1303779.36
Н179	488875.39	1303716.26
Н180	488905.01	1303696.84
Н181	489070.16	1303695.18
Н182	489149.73	1303694.39
Н183	489438.71	1303632.51
Н184	489700.73	1303581.88
Н185	489727.14	1303576.89
Н186	489774.56	1303567.92
Н187	489783.06	1303579.81
Н188	489790.69	1303588.31
Н189	489798.72	1303594.87
Н190	489798.63	1303590.53

н191	489800.46	1303589.66
н192	489795.54	1303584.51
н193	489794.38	1303583.30
н194	489788.12	1303577.50
н195	489788.24	1303574.61
н196	489790.97	1303510.54
н197	489809.27	1303509.47
н198	489813.08	1303537.13
н199	489834.00	1303533.11
н200	489837.75	1303560.07
н201	489838.59	1303566.16
н202	489840.12	1303577.11
н203	489834.05	1303578.08
н204	489823.10	1303596.83
н205	489854.29	1303588.41
н206	490154.91	1303507.17
н207	490174.47	1303501.89
н208	490377.99	1303446.38
н209	490368.40	1303386.43
н210	490413.66	1303381.84
н211	490418.46	1303421.00
н212	490419.55	1303435.65
н213	490459.61	1303424.84
н214	490458.74	1303421.60
н215	490462.30	1303419.45
н216	490457.34	1303406.38
н217	490449.52	1303404.97
н218	490448.30	1303402.55
н219	490457.78	1303398.65
н220	490476.64	1303392.87
н221	490477.49	1303396.35
н222	490470.80	1303404.63
н223	490474.77	1303420.74
н224	490485.61	1303417.81
н225	490483.28	1303409.18
н226	490673.04	1303357.92
н227	490671.42	1303351.35
н228	490680.58	1303349.03
н229	490682.20	1303355.44
н230	490695.30	1303352.14
н231	490741.01	1303339.56
н232	490749.90	1303353.49
н233	490769.18	1303348.52
н234	490760.24	1303334.51
н235	490770.85	1303337.71
н236	491039.30	1303265.19
н237	491047.90	1303251.17
н238	491060.19	1303259.55
Внутренний контур 1		
н239	490784.91	1303373.78

н240	490788.41	1303379.15
н241	490721.98	1303412.18
н242	490715.85	1303399.85
н243	490716.97	1303396.38
н244	490737.77	1303386.05
Внутренний контур 2		
н245	490702.21	1303395.30
н246	490708.81	1303408.35
н247	490707.26	1303412.51
н248	490702.73	1303415.19
н249	490705.27	1303420.26
н250	490675.20	1303410.16
н251	490684.05	1303407.77
н252	490682.16	1303400.51

Сведения о земельных участках,

в отношении которых устанавливается публичный сервитут

с целью складирования строительных материалов, размещения временных и вспомогательных сооружений, строительной техники, которые необходимы для обеспечения реконструкции объекта трубопроводного транспорта регионального значения

«Реконструкция нефтепровода «УСН-ИПГ Славянская – УИШ-ИВ Троицкая». Второй этап»

(Краснодарский край, Славянский район, Крымский район)


№ п/п	Кадастровый номер земельного участка	Адрес (местоположение)
1	23:27:1308003:10047	Краснодарский край, Славянский район, Прикубанское сельское поселение, х. Соболевский, ул. Набережная, д. 1/2
2	23:27:1308003:10040	Установлено относительно ориентира, расположенного в границах участка. Почтовый адрес ориентира: Краснодарский край, Славянский район, Прикубанское сельское поселение
3	ЕЗП 23:27:0000000:70 (23:27:1101000:10755)	Установлено относительно ориентира, расположенного в границах участка. Почтовый адрес ориентира: Краснодарский край, Славянский район
4	23:15:0504001:11285	Установлено относительно ориентира, расположенного в границах участка. Почтовый адрес ориентира: Краснодарский край, Крымский район, сельское поселение Троицкое, Троицкая площадь Анастасиевско-Троицкого месторождения нефти и газа
5	ЕЗП 23:15:0000000:77 (23:15:0504001:1539)	Установлено относительно ориентира, расположенного в границах участка. Почтовый адрес ориентира: Краснодарский край, Крымский район
6	23:15:0504001:11316	Установлено относительно ориентира, расположенного в границах участка. Почтовый адрес ориентира: Краснодарский край, Крымский район, сельское поселение Троицкое, Троицкая площадь Анастасиевско-Троицкого месторождения нефти и газа
7	ЕЗП 23:15:0504001:1403 (23:15:0504001:1576, 23:15:0504001:1616, 23:15:0504001:1611, 23:15:0504001:1607)	Установлено относительно ориентира, расположенного в границах участка. Почтовый адрес ориентира: Краснодарский край, Крымский район, сельское поселение Троицкое, в границах плана земель Троицкого сельского поселения
8	23:15:0504001:11265	Установлено относительно ориентира, расположенного в границах участка. Почтовый адрес ориентира: Краснодарский край, Крымский район, сельское поселение Троицкое, Троицкая площадь Анастасиевско-Троицкого месторождения нефти и газа

9	ЕЗП 23:15:0504001:1540 (23:15:0504001:11496, 23:15:0504001:11504, 23:15:0504001:11432 23:15:0504001:11473)	Установлено относительно ориентира, расположенного в границах участка. Почтовый адрес ориентира: Краснодарский край, Крымский район, сельское поселение Троицкое
10	23:15:0504001:1464	Краснодарский край, Крымский район
11	23:15:0504001:1197	Установлено относительно ориентира, расположенного в границах участка. Почтовый адрес ориентира: Краснодарский край, Крымский район, в границах колхоза «Память Ильича»
12	23:15:0504001:1547	Установлено относительно ориентира, расположенного в границах участка. Почтовый адрес ориентира: Краснодарский край, Крымский район, сельское поселение Троицкое, в границах колхоза «Память Ильича» (сек.4, конт.5)
13	23:15:0504001:1550	Установлено относительно ориентира, расположенного в границах участка. Почтовый адрес ориентира: Краснодарский край, Крымский район, сельское поселение Троицкое, в границах колхоза «Память Ильича» (сек.4, конт.12)
14	23:15:0504001:1548	Установлено относительно ориентира, расположенного в границах участка. Почтовый адрес ориентира: Краснодарский край, Крымский район, сельское поселение Троицкое, в границах колхоза «Память Ильича» (сек.4, конт.28)
15	23:15:0504001:11393	Установлено относительно ориентира, расположенного в границах участка. Почтовый адрес ориентира: Краснодарский край, Крымский район, в границах колхоза «Память Ильича» (сек. 3 ч. конт. 37. конт. 54; сек. 5 конт. 1; сек. 6 конт. 53, 68, 78, ч. кон. 47 )
16	23:15:0504001:10010	Установлено относительно ориентира, расположенного в границах участка. Почтовый адрес ориентира: Краснодарский край, Крымский район, в границах бывшего колхоза «Память Ильича» (сек. 4, конт. 56, ч. конт. 40, 52; сек. 5, конт. 22, ч. конт. 10)
17	23:15:0504001:10917	Установлено относительно ориентира, расположенного в границах участка. Почтовый адрес ориентира: Краснодарский край, Крымский район, Троицкое сельское поселение, в границах бывшего колхоза «Память Ильича», сек. 5, ч. конт. 23, 31, конт. 34, 35, 37, 75, сек. 4, ч. конт. 50, 52
18	23:15:0504001:1433	Краснодарский край, Крымский район

19	ЕЗП 23:15:0504001:1320 (23:15:0504001:1323)	Установлено относительно ориентира, расположенного в границах участка. Почтовый адрес ориентира: Краснодарский край, Крымский район, в границах СП «Память Ильича» (сек.9, ч. конт.6, 13, 15; сек. 5, к. 17(прим), 17 а, 18, 27, 57(прим), 68 согласно графучета к-за «Память Ильича»)
20	23:15:0504001:11293	Установлено относительно ориентира, расположенного в границах участка. Почтовый адрес ориентира: Краснодарский край, Крымский район, сельское поселение Троицкое, в границах колхоза «Память Ильича» сек. 5 ч. конт. 55
21	23:15:0504001:10896	Установлено относительно ориентира, расположенного в границах участка. Почтовый адрес ориентира: Краснодарский край, Крымский район, сельское поселение Троицкое, в границах колхоза «Память Ильича», сек.5 ч. конт. 55
22	23:15:0504001:10012	Установлено относительно ориентира, расположенного в границах участка. Почтовый адрес ориентира: Краснодарский край, Крымский район, в границах бывшего колхоза «Память Ильича» (сек. 5, конт. 28, 29, 60, 69)
23	23:15:0504001:10013	Установлено относительно ориентира, расположенного в границах участка. Почтовый адрес ориентира: Краснодарский край, Крымский район, в границах бывшего колхоза «Память Ильича» (сек. 5, конт. 1, 10, 18)
24	ЕЗП 23:15:0000000:27 (23:15:0504001:1179)	Установлено относительно ориентира, расположенного в границах участка. Почтовый адрес ориентира: Краснодарский край, Крымский район, автодорога «г. Славянск-на-Кубани - г. Крымск»
25	23:15:0504001:1631	Установлено относительно ориентира, расположенного в границах участка. Почтовый адрес ориентира: Краснодарский край, Крымский район, сельское поселение Троицкое, в границах бывшего колхоза «Память Ильича» ООО АПК «Крымская» (сек.19 конт.1-4, 7, 12-15, 402, 405, сек. 20 конт. 3, 4, 6, 9, 17, 18, 102, 1902, 1903, 1904, сек.76 (18), конт.7, 20)
26	23:15:0504001:10014	Установлено относительно ориентира, расположенного в границах участка. Почтовый адрес ориентира: Краснодарский край, Крымский район, в границах бывшего колхоза «Память Ильича» (сек. 18, ч. конт. 27)
27	23:15:0504001:10015	Установлено относительно ориентира, расположенного в границах участка. Почтовый адрес ориентира: Краснодарский край, Крымский район, в границах бывшего колхоза «Память Ильича» (сек. 18, конт. 32, ч. конт. 27)
28	23:15:0504001:1630	Установлено относительно ориентира, расположенного в границах участка. Почтовый адрес ориентира: Краснодарский край, Крымский район, в границах бывшего колхоза «Память

	Ильича» ООО АПК «Крымская» (сек.19 конт.1-4, 7, 12-15, 402, 405, сек. 20 конт. 3, 4, 6, 9, 17, 18, 102, 1902, 1903, 1904, сек.76 (18), конт. 7, 20) Краснодарский край, Крымский район
29	23:15:0504001:1509

Главный консультант отдела  
нефтегазовой отрасли и трубопроводного  
транспорта управления инженерной  
инфраструктуры ТЭК и ЖКХ



Т.П. Соколова

Начальник отдела нефтегазовой  
отрасли и трубопроводного  
транспорта в управлении инженерной  
инфраструктуры ТЭК и ЖКХ



А.В. Щербаков