



**МИНИСТЕРСТВО ТОПЛИВНО-ЭНЕРГЕТИЧЕСКОГО КОМПЛЕКСА
И ЖИЛИЩНО-КОММУНАЛЬНОГО ХОЗЯЙСТВА
КРАСНОДАРСКОГО КРАЯ**

П Р И К А З

от 09.09.2020

№ 516

г. Краснодар

**Об утверждении границ охранной зоны объекта
«Сооружение» в муниципальном образовании Темрюкский район**

В соответствии с Федеральным законом Российской Федерации от 31 марта 1999 г. № 69-ФЗ «О газоснабжении в Российской Федерации», статьями 56, 90, 106 Земельного кодекса Российской Федерации, постановлением Правительства Российской Федерации от 20 ноября 2000 г. № 878 «Об утверждении Правил охраны газораспределительных сетей», постановлением главы администрации (губернатора) Краснодарского края от 28 декабря 2015 г. № 1310 «О министерстве топливно-энергетического комплекса и жилищно-коммунального хозяйства Краснодарского края», на основании заявления акционерного общества «Темрюкрайгаз» (далее – АО «Темрюкрайгаз») от 23 декабря 2019 г. № 21-29-13/202, п р и к а з ы в а ю:

1. Утвердить границы охранной зоны объекта «Сооружение» протяженностью 1673 м, кадастровый номер объекта: 23:30:0000000:314, расположенного по адресу: Краснодарский край, Темрюкский район, ст-ца Курчанская, ул. Тургенева, ул. Чапаева, принадлежащего на праве собственности АО «Темрюкрайгаз», согласно сведениям о границах охранной зоны объекта (приложение).

2. Установить ограничения (обременения) на земельные участки, входящие в границы охранной зоны объекта, в соответствии с постановлением Правительства Российской Федерации от 20 ноября 2000 г. № 878 «Об утверждении Правил охраны газораспределительных сетей».

3. Главному консультанту отдела нефтегазовой отрасли и трубопроводного транспорта управления инженерной инфраструктуры ТЭК и ЖКХ Соколовой Т.П. обеспечить:

1) направление в 5-дневный срок сведений о границах охранной зоны объекта в орган регистрации прав для внесения в Единый государственный реестр недвижимости в порядке, предусмотренном Федеральным законом от 13 июля 2015 г. № 218-ФЗ «О государственной регистрации недвижимости»;

2) направление в 5-дневный срок копии настоящего приказа в орган исполнительной власти, уполномоченный на размещение в государственных


информационных системах обеспечения градостроительной деятельности, орган местного самоуправления городского округа, орган местного самоуправления муниципального района для размещения в информационных системах обеспечения градостроительной деятельности в соответствии со статьей 57 Градостроительного кодекса Российской Федерации;

3) размещение (опубликование) настоящего приказа на официальном сайте администрации Краснодарского края в информационно-телекоммуникационной сети «Интернет».

4. АО «Темрюкрайгаз» (ИНН 2352017666, ОГРН 1022304739401) обеспечить в соответствии с действующим законодательством возмещение убытков, причиненных в связи с установлением охранной зоны объекта «Сооружение», лицам, указанным в части 2 статьи 57.1 Земельного кодекса Российской Федерации, со дня установления охранной зоны объекта.

5. Приказ вступает в силу на следующий день после его официального опубликования.

Первый заместитель министра



А.В. Ляшко

Приложение

УТВЕРЖДЕНЫ
приказом министерства
топливно-энергетического
комплекса и жилищно-
коммунального хозяйства
Краснодарского края
от 09.09.2020 № 516

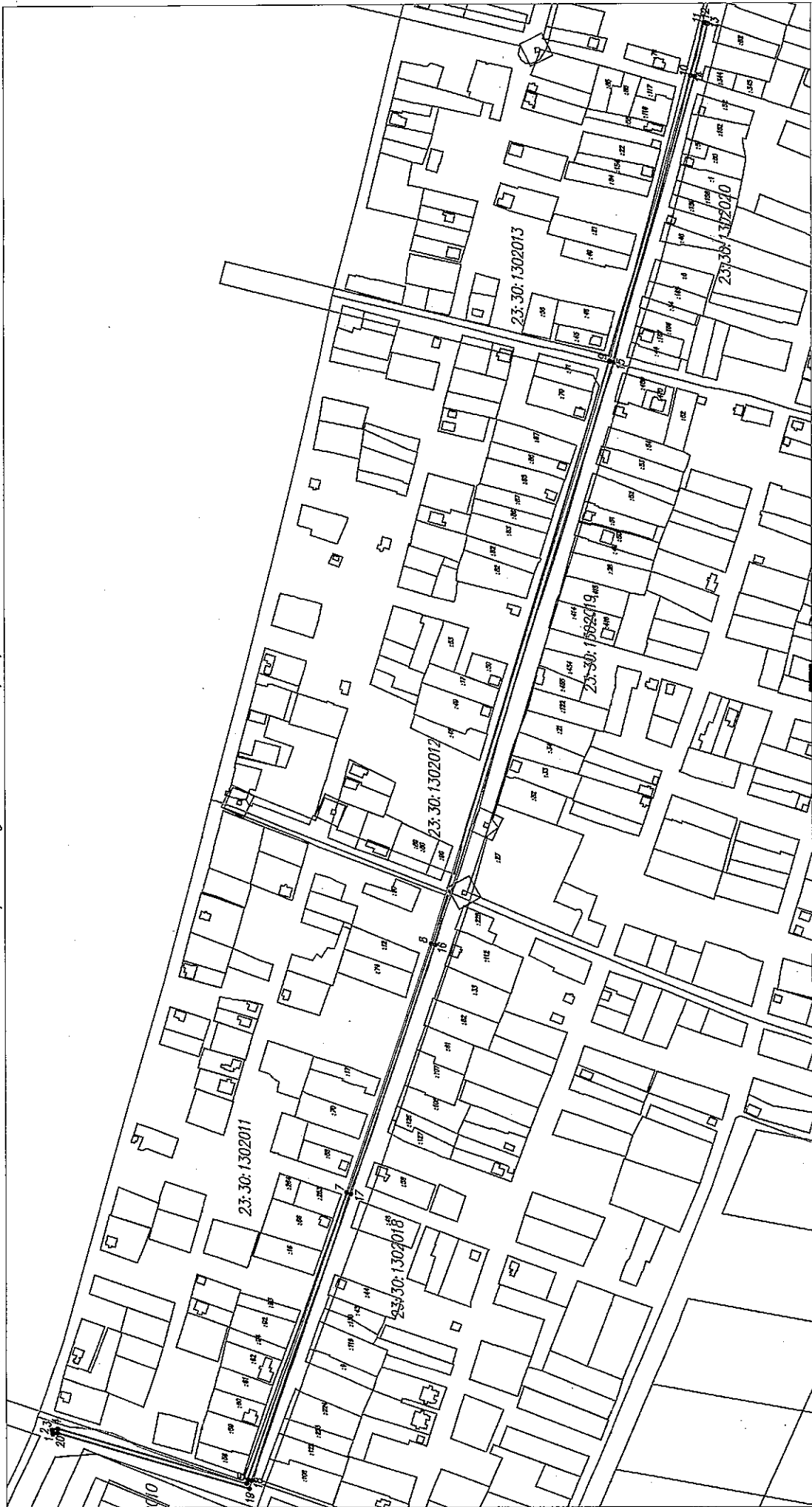
СВЕДЕНИЯ
о границах охранной зоны объекта
«Сооружение» в муниципальном образовании Темрюкский район

2

Содержание

№ п/п	Наименование документа	№ стр.
1	2	3
1	Схема границ охранной зоны	3
2	Перечень координат	4

Граница охранной зоны объекта
 Наименование объекта: "Сооружение"
 Адрес: Краснодарский край, Темрюкский район, ст-ца Курчанская, ул. Туренева, ул. Чапаева
 Правообладатель: АО "Темрюкрайгаз"



Масштаб 1:4000

Условные обозначения:
 — граница охранной зоны газопровода
 - - - ось газопровода
 — граница земельного участка по сведениям ЕГРН
 — граница кадастрового квартала


23:30:1302012 номер кадастрового квартала
 :49 кадастровый номер земельного участка по сведениям ЕГРН
 ● 1 обозначение и номер поворотной, характерной точки границы охранной зоны объекта

4

Перечень координат характерных точек границ охранной зоны объекта
«Сооружение» в муниципальном образовании Темрюкский район,
система координат МСК 23 (зона 1)

Обозначение характерных точек границ	Координаты, м	
	X	Y
1	499487,04	1265993,46
2	499487,41	1265995,42
3	499487,77	1265997,39
4	499482,60	1265998,35
5	499306,29	1265946,17
6	499305,24	1265949,98
7	499212,03	1266219,68
8	499132,61	1266451,98
9	498965,50	1266995,73
10	498889,22	1267261,10
11	498876,79	1267310,13
12	498874,85	1267309,64
13	498872,91	1267309,15
14	498885,35	1267260,06
15	498961,67	1266994,59
16	499128,81	1266450,74
17	499208,24	1266218,38
18	499301,42	1265948,80
19	499303,51	1265941,17
20	499482,82	1265994,24
1	499487,04	1265993,46

Главный консультант
отдела нефтегазовой отрасли
и трубопроводного транспорта
управления инженерной
инфраструктуры ТЭК и ЖКХ



Т.П. Соколова

Начальник отдела
нефтегазовой отрасли
и трубопроводного транспорта
в управлении инженерной
инфраструктуры ТЭК и ЖКХ



А.В. Щербаков