



**МИНИСТЕРСТВО ТОПЛИВНО-ЭНЕРГЕТИЧЕСКОГО КОМПЛЕКСА  
И ЖИЛИЩНО-КОММУНАЛЬНОГО ХОЗЯЙСТВА  
КРАСНОДАРСКОГО КРАЯ**

**П Р И К А З**

от 09.09.2020

№ 515

г. Краснодар

**Об утверждении границ охранной зоны объекта  
«Сооружение» в муниципальном образовании Темрюкский район**

В соответствии с Федеральным законом Российской Федерации от 31 марта 1999 г. № 69-ФЗ «О газоснабжении в Российской Федерации», статьями 56, 90, 106 Земельного кодекса Российской Федерации, постановлением Правительства Российской Федерации от 20 ноября 2000 г. № 878 «Об утверждении Правил охраны газораспределительных сетей», постановлением главы администрации (губернатора) Краснодарского края от 28 декабря 2015 г. № 1310 «О министерстве топливно-энергетического комплекса и жилищно-коммунального хозяйства Краснодарского края», на основании заявления акционерного общества «Темрюкрайгаз» (далее – АО «Темрюкрайгаз») от 23 декабря 2019 г. № 21-29-13/202, п р и к а з ы в а ю:

1. Утвердить границы охранной зоны объекта «Сооружение» протяженностью 99 м (наименование объекта «Газопровод по ул. Восточной до шкафного ГРП, ст-ца Курчанская, лит. I» в соответствии с техническим паспортом, подготовленным Филиалом ГУП «Крайтехинвентаризация Краевое БТИ» по Темрюкскому району по состоянию на 21 марта 2012 г.), кадастровый номер объекта: 23:30:1302009:16, расположенного по адресу: Краснодарский край, Темрюкский район, ст-ца Курчанская, ул. Восточная, принадлежащего на праве собственности АО «Темрюкрайгаз», согласно сведениям о границах охранной зоны объекта (приложение).

2. Установить ограничения (обременения) на земельные участки, входящие в границы охранной зоны объекта, в соответствии с постановлением Правительства Российской Федерации от 20 ноября 2000 г. № 878 «Об утверждении Правил охраны газораспределительных сетей».

3. Главному консультанту отдела нефтегазовой отрасли и трубопроводного транспорта управления инженерной инфраструктуры ТЭК и ЖКХ Соколовой Т.П. обеспечить:

1) направление в 5-дневный срок сведений о границах охранной зоны объекта в орган регистрации прав для внесения в Единый государственный

реестр недвижимости в порядке, предусмотренном Федеральным законом от 13 июля 2015 г. № 218-ФЗ «О государственной регистрации недвижимости»;

2) направление в 5-дневный срок копии настоящего приказа в орган исполнительной власти, уполномоченный на размещение в государственных информационных системах обеспечения градостроительной деятельности, орган местного самоуправления городского округа, орган местного самоуправления муниципального района для размещения в информационных системах обеспечения градостроительной деятельности в соответствии со статьей 57 Градостроительного кодекса Российской Федерации;

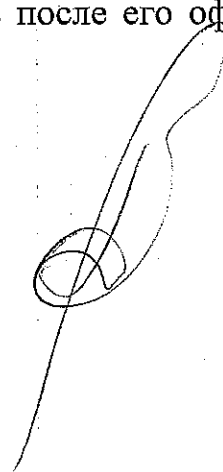
3) размещение (опубликование) настоящего приказа на официальном сайте администрации Краснодарского края в информационно-телекоммуникационной сети «Интернет».

4. АО «Темрюкрайгаз» (ИНН 2352017666, ОГРН 1022304739401) обеспечить в соответствии с действующим законодательством возмещение убытков, причиненных в связи с установлением охранной зоны объекта «Сооружение», лицам, указанным в части 2 статьи 57.1 Земельного кодекса Российской Федерации, со дня установления охранной зоны объекта.

5. Приказ вступает в силу на следующий день после его официального опубликования.

Первый заместитель министра

А.В. Ляшко



Приложение

**УТВЕРЖДЕНЫ**

приказом министерства  
топливно-энергетического  
комплекса и жилищно-  
коммунального хозяйства

Краснодарского края

от 09.09.2020 № 515

**СВЕДЕНИЯ**

о границах охранной зоны объекта

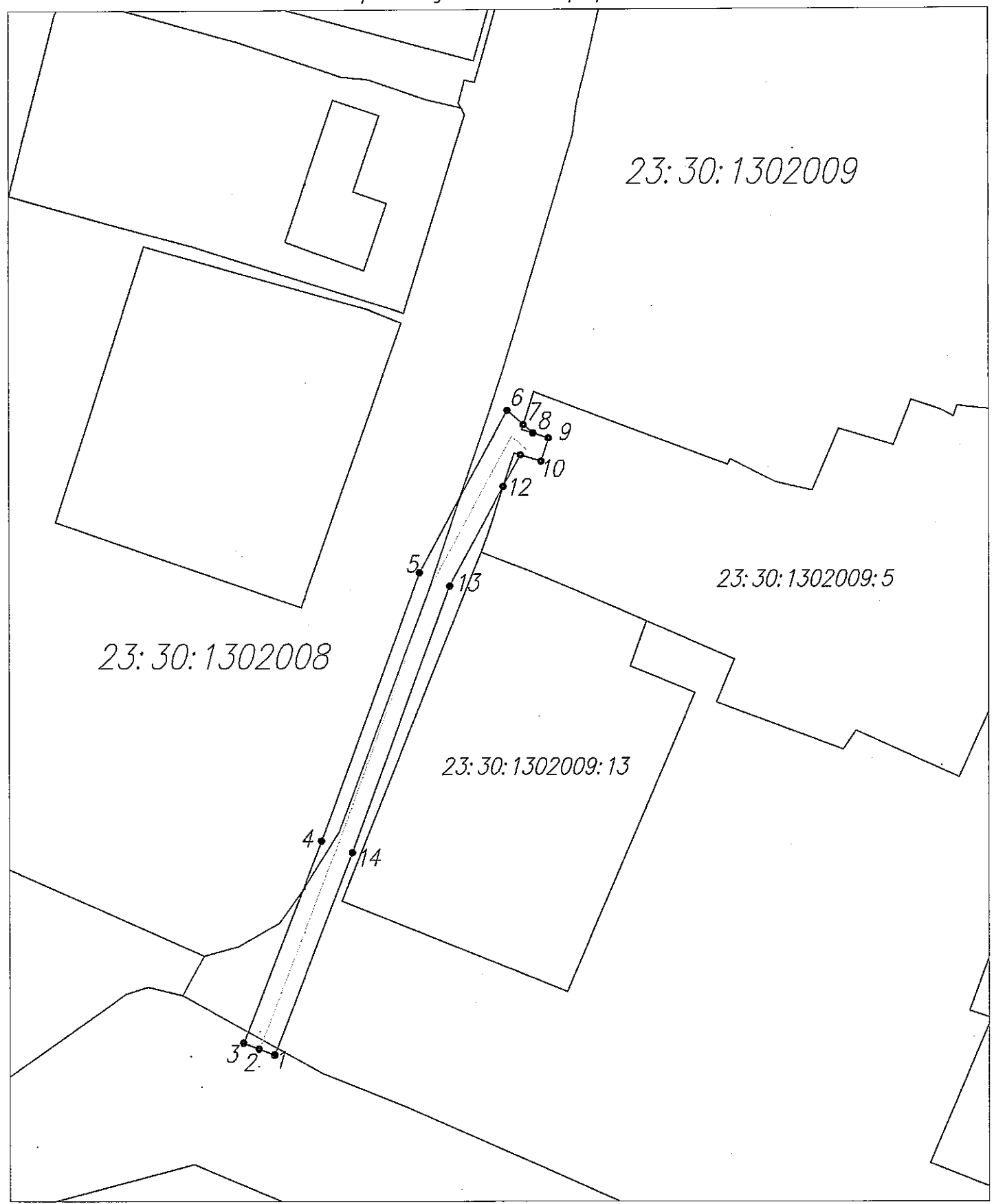
«Сооружение» в муниципальном образовании Темрюкский район

2

## Содержание

№ п/п	Наименование документа	№ стр.
1	2	3
1	Схема границ охранной зоны	3
2	Перечень координат	4

Граница охранной зоны объекта  
 Наименование объекта: "Сооружение"  
 Адрес: Краснодарский край, Темрюкский район, ст-ца Курчанская, ул. Восточная  
 Правообладатель: АО "Темюкрайгаз"



Условные обозначения:  
 ————— граница охранной зоны газопровода  
 - - - - - ось газопровода  
 ————— граница земельного участка по сведениям ЕГРН  
 ————— граница кадастрового квартала

Масштаб 1:700

23:30:1302009 номер кадастрового квартала


23:30:1302009:13 кадастровый номер земельного участка по сведениям ЕГРН

● 1 обозначение и номер поворотной, характерной точки границы охранной зоны объекта

Перечень координат характерных точек границ охранной зоны объекта  
«Сооружение» в муниципальном образовании Темрюкский район,  
система координат МСК 23 (зона 1)

Обозначение характерных точек границ	Координаты, м	
	X	Y
1	498456,07	1269511,38
2	498456,79	1269509,52
3	498457,51	1269507,65
4	498482,01	1269517,12
5	498514,61	1269529,06
6	498534,39	1269539,71
7	498532,66	1269541,66
8	498531,63	1269542,81
9	498531,04	1269544,69
10	498528,18	1269543,79
11	498528,95	1269541,32
12	498525,06	1269539,22
13	498512,97	1269532,72
14	498480,60	1269520,87
1	498456,07	1269511,38

Главный консультант  
отдела нефтегазовой отрасли  
и трубопроводного транспорта  
управления инженерной  
инфраструктуры ТЭК и ЖКХ



Т.П. Соколова

Начальник отдела  
нефтегазовой отрасли  
и трубопроводного транспорта  
в управлении инженерной  
инфраструктуры ТЭК и ЖКХ



А.В. Щербаков