



**МИНИСТЕРСТВО ТОПЛИВНО-ЭНЕРГЕТИЧЕСКОГО КОМПЛЕКСА
И ЖИЛИЩНО-КОММУНАЛЬНОГО ХОЗЯЙСТВА
КРАСНОДАРСКОГО КРАЯ**

П Р И К А З

от 09.09.2020

№ 514

г. Краснодар

**Об утверждении границ охранной зоны объекта
«Сооружение (газопровод высокого давления)»
в муниципальном образовании Темрюкский район**

В соответствии с Федеральным законом Российской Федерации от 31 марта 1999 г. № 69-ФЗ «О газоснабжении в Российской Федерации», статьями 56, 90, 106 Земельного кодекса Российской Федерации, постановлением Правительства Российской Федерации от 20 ноября 2000 г. № 878 «Об утверждении Правил охраны газораспределительных сетей», постановлением главы администрации (губернатора) Краснодарского края от 28 декабря 2015 г. № 1310 «О министерстве топливно-энергетического комплекса и жилищно-коммунального хозяйства Краснодарского края», на основании заявления акционерного общества «Темрюкрайгаз» (далее – АО «Темрюкрайгаз») от 23 декабря 2019 г. № 21-29-13/202, **п р и к а з ы в а ю:**

1. Утвердить границы охранной зоны объекта «Сооружение (газопровод высокого давления)» протяженностью 192 м (наименование объекта «Газопровод высокого давления к котельной школы в ст-це Курчанской, лит. I» в соответствии с техническим паспортом, подготовленным Филиалом ГУП «Крайтехинвентаризация Краевое БТИ» по Темрюкскому району по состоянию на 1 февраля 2012 г.), кадастровый номер объекта: 23:30:0000000:302, расположенного по адресу: Краснодарский край, Темрюкский район, ст-ца Курчанская, принадлежащего на праве собственности АО «Темрюкрайгаз», согласно сведениям о границах охранной зоны объекта (приложение).

2. Установить ограничения (обременения) на земельные участки, входящие в границы охранной зоны объекта, в соответствии с постановлением Правительства Российской Федерации от 20 ноября 2000 г. № 878 «Об утверждении Правил охраны газораспределительных сетей».

3. Главному консультанту отдела нефтегазовой отрасли и трубопроводного транспорта управления инженерной инфраструктуры ТЭК и ЖКХ Соколовой Т.П. обеспечить:

1) направление в 5-дневный срок сведений о границах охранной зоны объекта в орган регистрации прав для внесения в Единый государственный

реестр недвижимости в порядке, предусмотренном Федеральным законом от 13 июля 2015 г. № 218-ФЗ «О государственной регистрации недвижимости»;


2) направление в 5-дневный срок копии настоящего приказа в орган исполнительной власти, уполномоченный на размещение в государственных информационных системах обеспечения градостроительной деятельности, орган местного самоуправления городского округа, орган местного самоуправления муниципального района для размещения в информационных системах обеспечения градостроительной деятельности в соответствии со статьей 57 Градостроительного кодекса Российской Федерации;

3) размещение (опубликование) настоящего приказа на официальном сайте администрации Краснодарского края в информационно-телекоммуникационной сети «Интернет».

4. АО «Темрюкрайгаз» (ИНН 2352017666, ОГРН 1022304739401) обеспечить в соответствии с действующим законодательством возмещение убытков, причиненных в связи с установлением охранной зоны объекта «Сооружение (газопровод высокого давления)», лицам, указанным в части 2 статьи 57.1 Земельного кодекса Российской Федерации, со дня установления охранной зоны объекта.

5. Приказ вступает в силу на следующий день после его официального опубликования.

Первый заместитель министра



А.В. Ляшко

Приложение

УТВЕРЖДЕНЫ

приказом министерства
топливно-энергетического
комплекса и жилищно-
коммунального хозяйства

Краснодарского края

от 09.09.2020 № 514

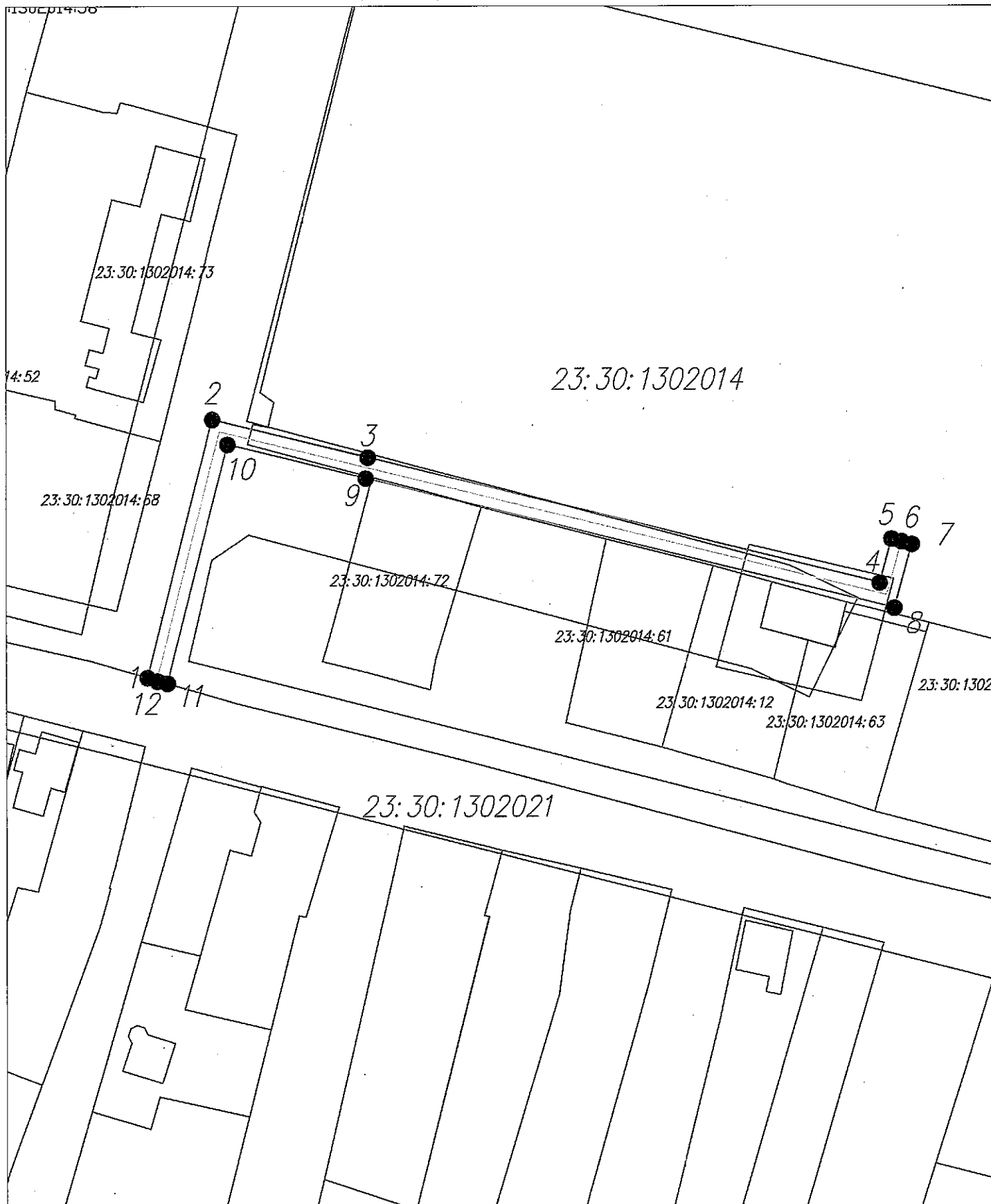
СВЕДЕНИЯ

**о границах охранной зоны объекта
«Сооружение (газопровод высокого давления)»
в муниципальном образовании Темрюкский район**

Содержание

№ п/п	Наименование документа	№ стр.
1	2	3
1	Схема границ охранной зоны	3
2	Перечень координат	4

Граница охранной зоны объекта
 Наименование объекта "Сооружение (газопровод высокого давления)"
 Адрес Краснодарский край, Темрюкский район, ст-ца Курчанская
 Правообладатель: АО "Темюкрайгаз"



- Условные обозначения:
- граница охранной зоны газопровода
 - ось газопровода
 - граница земельного участка по сведениям ЕГРН
 - граница кадастрового квартала

23:30:1302014 номер кадастрового квартала

23:30:1302014:72 кадастровый номер земельного участка по сведениям ЕГРН


● 1 обозначение и номер поворотной, характерной точки границы охранной зоны объекта

Масштаб 1:1000

Перечень координат характерных точек границ охранной зоны объекта
 «Сооружение (газопровод высокого давления)»
 в муниципальном образовании Темрюкский район,
 система координат МСК 23 (зона 1)

Обозначение характерных точек границ	Координаты, м	
	X	Y
1	498769,25	1267729,19
2	498819,19	1267741,70
3	498811,49	1267772,96
4	498787,54	1267869,70
5	498796,01	1267872,02
6	498795,48	1267873,95
7	498794,95	1267875,88
8	498782,72	1267872,52
9	498807,56	1267772,19
10	498814,36	1267744,62
11	498768,29	1267733,07
12	498768,78	1267731,14
1	498769,25	1267729,19

Главный консультант
 отдела нефтегазовой отрасли
 и трубопроводного транспорта
 управления инженерной
 инфраструктуры ТЭК и ЖКХ



Т.И. Соколова

Начальник отдела
 нефтегазовой отрасли
 и трубопроводного транспорта
 в управлении инженерной
 инфраструктуры ТЭК и ЖКХ



А.В. Щербаков