



**МИНИСТЕРСТВО ТОПЛИВНО-ЭНЕРГЕТИЧЕСКОГО КОМПЛЕКСА
И ЖИЛИЩНО-КОММУНАЛЬНОГО ХОЗЯЙСТВА
КРАСНОДАРСКОГО КРАЯ**

П Р И К А З

от 16.07.2020

№ 36

г. Краснодар

**Об утверждении границ охранной зоны объекта
«Газопровод надземный низкого давления
по ул. Курганной от ул. Жедяевского до ул. Рогачева (четная сторона)»
в муниципальном образовании Калининский район**

В соответствии с Федеральным законом Российской Федерации от 31 марта 1999 г. № 69-ФЗ «О газоснабжении в Российской Федерации», статьями 56, 90, 106 Земельного кодекса Российской Федерации, статьей 57 Градостроительного кодекса Российской Федерации, постановлением Правительства Российской Федерации от 20 ноября 2000 г. № 878 «Об утверждении Правил охраны газораспределительных сетей», постановлением главы администрации (губернатора) Краснодарского края от 28 декабря 2015 г. № 1310 «О министерстве топливно-энергетического комплекса и жилищно-коммунального хозяйства Краснодарского края», на основании заявления акционерного общества «Газпром газораспределение Краснодар» (далее – АО «Газпром газораспределение Краснодар») от 12 июля 2019 г. № 03/2019-535, п р и к а з ы в а ю:

1. Утвердить границы охранной зоны объекта «Газопровод надземный низкого давления по ул. Курганной от ул. Жедяевского до ул. Рогачева (четная сторона)», протяженностью 135 м, кадастровый (или условный) номер объекта: 23:10:0602067:0:12, инвентарный номер: 1776, литер: I, расположенного по адресу: Краснодарский край, Калининский район, ст-ца Старовеличковская, по ул. Курганной от ул. Жедяевского до ул. Рогачева (четная сторона), принадлежащего на праве собственности АО «Газпром газораспределение Краснодар», согласно сведениям о границах охранной зоны объекта (приложение).

2. Установить ограничения (обременения) на земельные участки, входящие в границы охранной зоны объекта.

3. Отделу нефтегазовой отрасли и трубопроводного транспорта управления инженерной инфраструктуры ТЭК и ЖКХ (Щербаков А.В.) обеспечить:

1) направление в 5-дневный срок сведений о границах охранной зоны объекта в орган регистрации для внесения в Единый государственный реестр

недвижимости в порядке, предусмотренном Федеральным законом от 13 июля 2015 г. № 218-ФЗ «О государственной регистрации недвижимости»;


2) направление в 5-дневный срок копии приказа в орган исполнительной власти, уполномоченный на размещение в государственных информационных системах обеспечения градостроительной деятельности, орган местного самоуправления городского округа, орган местного самоуправления муниципального района для размещения в информационных системах обеспечения градостроительной деятельности.

4. АО «Газпром газораспределение Краснодар» (ИНН 2308021656, ОГРН 1022301189790) обеспечить возмещение убытков, причиненных в связи с установлением охранной зоны объекта «Газопровод надземный низкого давления по ул. Курганной от ул. Жедяевского до ул. Рогачева (четная сторона)», лицам, указанным в части 2 статьи 57.1 Земельного кодекса Российской Федерации, со дня установления охранной зоны объекта.

5. Отделу правового и кадрового обеспечения (Скакун О.В.) обеспечить размещение (опубликование) настоящего приказа на официальном сайте администрации Краснодарского края в информационно-телекоммуникационной сети «Интернет».

6. Приказ вступает в силу со дня его подписания.

Первый заместитель министра



А.В. Ляшко

Приложение

УТВЕРЖДЕНЫ

приказом министерства
топливно-энергетического
комплекса и жилищно-
коммунального хозяйства

Краснодарского края

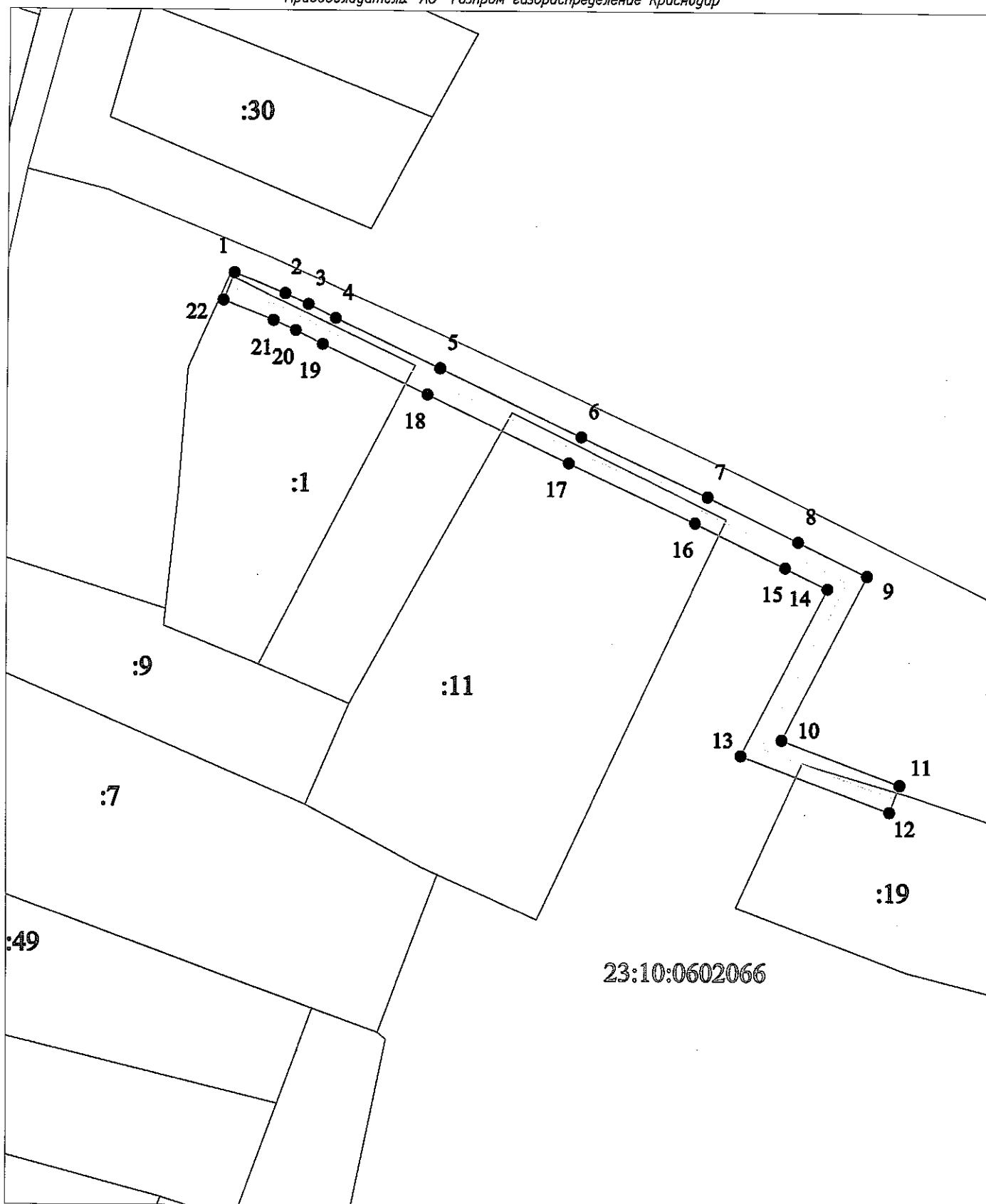
от 16.07.2020 № 36

**Сведения о границах охранной зоны объекта
«Газопровод надземный низкого давления
по ул. Курганной от ул. Жедяевского до ул. Рогачева (четная сторона)»
в муниципальном образовании Калининский район**

Содержание

№ п/п	Наименование документов	№ стр.
1	Схема границ охранной зоны	3
2	Перечень координат	4

Граница охранной зоны объекта
 Наименование объекта: "Газопровод надземный низкого давления по ул. Курганной от ул. Жедяевского до ул. Рогачева (четная сторона)"
 Адрес: Краснодарский край, Калининский район, ст-ца Старовеличковская,
 по ул. Курганной от ул. Жедяевского до ул. Рогачева (четная сторона)
 Правообладатель: АО "Газпром газораспределение Краснодар"



Масштаб 1:730

Условные обозначения:

- граница охранной зоны газопровода
- - - ось газопровода
- граница земельного участка по сведениям ЕТРН
- 23:10:0602066 номер кадастрового квартала
- :19 кадастровый номер земельного участка по сведениям ЕТРН
- 1 обозначение и номер поворотной, характерной точки границы охранной зоны объекта


Перечень координат характерных точек границ охранной зоны объекта
 «Газопровод надземный низкого давления
 по ул. Курганной от ул. Жедяевского до ул. Рогачева (четная сторона)»
 в муниципальном образовании Калининский район
 система координат МСК 23 (зона 1)

Обозначение характерных точек границ	Координаты, м	
	X	X
1	522271,88	1357210,37
2	522269,09	1357217,34
3	522267,63	1357220,57
4	522265,73	1357224,33
5	522258,92	1357238,76
6	522249,55	1357258,19
7	522241,35	1357275,66
8	522235,22	1357288,16
9	522230,53	1357297,65
10	522207,90	1357285,93
11	522201,78	1357302,21

12	522198,03	1357300,80
13	522205,74	1357280,30
14	522228,75	1357292,22
15	522231,63	1357286,39
16	522237,75	1357273,93
17	522245,94	1357256,47
18	522255,31	1357237,04
19	522262,14	1357222,58
20	522264,02	1357218,85
21	522265,41	1357215,78
22	522268,16	1357208,89
1	522271,88	1357210,37

Главный консультант
 отдела нефтегазовой отрасли
 и трубопроводного транспорта
 управления инженерной
 инфраструктуры ТЭК и ЖКХ

Начальник отдела
 нефтегазовой отрасли
 и трубопроводного транспорта
 в управлении инженерной
 инфраструктуры ТЭК и ЖКХ



Т.П. Соколова



А.В. Щербаков