



**МИНИСТЕРСТВО ТОПЛИВНО-ЭНЕРГЕТИЧЕСКОГО КОМПЛЕКСА  
И ЖИЛИЩНО-КОММУНАЛЬНОГО ХОЗЯЙСТВА  
КРАСНОДАРСКОГО КРАЯ**

**П Р И К А З**

от 02.07.2020

№ 369

г. Краснодар

**Об установлении публичного сервитута  
с целью эксплуатации объекта энергетики регионального значения  
«ВЛ 110 кВ «Вышестеблиевская 220 – Радуга», входящей в состав объекта  
электросетевого хозяйства «Электросетевой комплекс ПС-110/10 кВ  
«Радуга» с прилегающей ПС и прилегающими ВЛ»**

В соответствии со статьями 23 и главой V.7 Земельного кодекса Российской Федерации, статьей 3.6 Федерального закона от 25 октября 2001 г. № 137-ФЗ «О введении в действие Земельного кодекса Российской Федерации», статьей 16.1 Закона Краснодарского края от 5 ноября 2002 г. № 532-КЗ «Об основах регулирования земельных отношений в Краснодарском крае», постановлением главы администрации (губернатора) Краснодарского края от 28 декабря 2015 г. № 1310 «О министерстве топливно-энергетического комплекса и жилищно-коммунального хозяйства Краснодарского края», на основании ходатайства публичного акционерного общества энергетики и электрификации Кубани от 16 сентября 2019 г. (далее – ПАО «Кубаньэнерго»), в целях эксплуатации объекта энергетики регионального значения «ВЛ 110 кВ «Вышестеблиевская 220 – Радуга», входящей в состав объекта электросетевого хозяйства «Электросетевой комплекс ПС-110/10 кВ «Радуга» с прилегающей ПС и прилегающими ВЛ», п р и к а з ы в а ю:

1. Утвердить границы публичного сервитута с целью размещения объекта энергетики регионального значения «ВЛ 110 кВ «Вышестеблиевская 220 – Радуга», входящей в состав объекта электросетевого хозяйства «Электросетевой комплекс ПС-110/10 кВ «Радуга» с прилегающей ПС и прилегающими ВЛ» (далее – инженерное сооружение), принадлежащего ПАО «Кубаньэнерго» на основании свидетельства о государственной регистрации права собственности от 30 декабря 2002 г., запись регистрации № 23-01.00-143.2002-338, в отношении следующих земельных участков с кадастровыми номерами: 23:30:0802006:5, 23:30:0802006:12, 23:30:0802006:14, 23:30:0802006:17, 23:30:0802006:19, 23:30:0802006:21, 23:30:0802006:22, 23:30:0802006:38, 23:30:0802006:43, 23:30:0802006:45, 23:30:0802006:47, 23:30:0803002:2, 23:30:0803002:15, 23:30:0803002:33, 23:30:0902000:237, 23:30:0902000:238, 23:30:0902000:239, 23:30:0902000:240, 23:30:0902000:241, 23:30:0902000:533, 23:30:0902000:550, 23:30:0902000:637, 23:30:0902000:638, 23:30:0902000:645, 23:30:0902000:649, 23:30:0902000:650, 23:30:0902000:675,

23:30:0902000:720, 23:30:0902000:760, 23:30:0902000:785 (единое  
 землепользование), 23:30:0902000:798 (единое землепользование),  
 23:30:0902000:911, 23:30:0902000:967, 23:30:0902000:1023, 23:30:0902000:10002,  
 23:30:0901000:10023, 23:30:0902000:10253, 23:30:0902000:10273,  
 23:30:0902000:10274, 23:30:0902000:10277, 23:30:0902000:10279,  
 23:30:0902000:10281, 23:30:0902000:10283, 23:30:0902000:10285,  
 23:30:0902000:10291, 23:30:0902000:10318, 23:30:0902000:10320,  
 23:30:0902000:10347, 23:30:0902000:10350, 23:30:0902000:10351,  
 23:30:0902000:10375, 23:30:0902000:10447, 23:30:0902000:10451,  
 23:30:0902005:1 (единое землепользование; входящие в состав земельные  
 участки с кадастровыми номерами: 23:30:0902005:2, 23:30:0902005:4),  
 23:30:0000000:2241, 23:30:0000000:2242, 23:30:0000000:2728, 23:30:0802004:3,  
 23:30:0802004:22, 23:30:0802004:46, 23:30:0802000:9 (единое землепользование;  
 входящий в состав земельный участок с кадастровым номером  
 23:30:0802000:51), 23:30:0802000:360, 23:30:0802000:361, 23:30:0802000:419,  
 23:30:0802000:420, 23:30:0802000:421, 23:30:0802000:430, 23:30:0802000:431,  
 23:30:0802000:433, 23:30:0802000:435, 23:30:0802000:443, 23:30:0802000:464,  
 23:30:0802000:481, 23:30:0802000:482, 23:30:0802000:485, 23:30:0802000:486,  
 23:30:0802000:886, 23:30:0802000:888, 23:30:0802000:925, 23:30:0802000:927,  
 23:30:0802000:934, 23:30:0802000:1007, 23:30:0802000:1012, 23:30:0802000:1170,  
 23:30:0000000:370, 23:30:0000000:377, 23:30:0000000:488, 23:30:0000000:489,  
 23:30:0000000:1833, 23:30:1001004:665, 23:30:1001004:669, 23:30:1001004:708,  
 23:30:1001004:2487, 23:30:1001004:2586, 23:30:0000000:394, 23:30:0000000:421,  
 23:30:0000000:423, 23:30:0803008:17, 23:30:0803008:25, 23:30:1001001:36,  
 23:30:1001000:118, 23:30:1001000:504, 23:30:1001000:605, 23:30:1001000:258  
 (единое землепользование), 23:30:0000000:287, 23:30:0000000:2869,  
 23:00:0000000:72 (единое землепользование), 23:30:0802004:52,  
 23:00:0000000:45 (единое землепользование), 23:00:0000000:46 (единое  
 землепользование), 23:30:0000000:2809, 23:30:0902000:10642, 23:30:0902000:678  
 (единое землепользование; входящий в состав земельный участок с кадастровым  
 номером 23:30:0902000:705), 23:30:0902000:10646, 23:30:0902000:10628,  
 23:30:0902000:10663, 23:30:0902000:10612, 23:30:0902000:10649,  
 23:30:0902000:10600.

2. Границы публичного сервитута, а также сведения о местоположении земельных участков, в отношении которых устанавливается публичный сервитут, содержатся в приложении к настоящему приказу (прилагается).

3. Срок публичного сервитута составляет 49 лет.

4. Установить следующие сроки и график ремонтно-эксплуатационных работ по обслуживанию инженерного сооружения (при необходимости): ежегодно с 1 января по 31 декабря.

5. Порядок установления зон с особыми условиями использования территорий и содержание ограничений прав на земельные участки в границах таких зон определяются в соответствии с постановлением Правительства Российской Федерации от 24 февраля 2009 г. № 160 «О порядке установления

охранных зон объектов электросетевого хозяйства и особых условий использования земельных участков, расположенных в границах таких зон».

6. Отделу электроэнергетики управления инженерной инфраструктуры ТЭК и ЖКХ (Буренин А.О.) обеспечить в течение пяти рабочих дней со дня принятия настоящего приказа:

1) размещение приказа на официальном сайте министерства топливно-энергетического комплекса и жилищно-коммунального хозяйства Краснодарского края в информационно-телекоммуникационной сети «Интернет»;

2) опубликование приказа (за исключением приложений к нему) в порядке, установленном для официального опубликования (обнародования) муниципальных правовых актов уставом муниципального образования по месту нахождения земельных участков;

3) направление копии приказа правообладателям земельных участков, в отношении которых установлен публичный сервитут;

4) направление в Управление Федеральной службы государственной регистрации, кадастра и картографии по Краснодарскому краю копии приказа и сведений о границах публичного сервитута для внесения в Единый государственный реестр недвижимости в порядке, предусмотренном Федеральным законом от 13 июля 2015 г. № 218-ФЗ «О государственной регистрации недвижимости»;

5) направление в ПАО «Кубаньэнерго» копии настоящего приказа, а также сведений о лицах, являющихся правообладателями земельных участков, в отношении которых установлен публичный сервитут.

7. ПАО «Кубаньэнерго» привести земельные участки, указанные в пункте 1 настоящего приказа, в состояние, пригодное для использования в соответствии с видом разрешенного использования, в сроки, предусмотренные пунктом 8 статьи 39.50 Земельного кодекса Российской Федерации.

8. Настоящий приказ вступает в силу со дня его подписания.

Первый заместитель министра

А.В. Ляшко



Приложение  
к приказу министерства  
топливно-энергетического  
комплекса и жилищно-  
коммунального хозяйства  
Краснодарского края  
от 02.07.2020 № 369

**Границы публичного сервитута  
с целью эксплуатации объекта энергетики регионального значения  
«ВЛ 110 кВ «Вышестеблиевская 220 – Радуга», входящей в состав  
объекта электросетевого хозяйства «Электросетевой комплекс  
ПС-110/10 кВ «Радуга» с прилегающей ПС и прилегающими ВЛ»**

## Содержание

№ п/п	Наименование документов	№ стр.
1	2	3
1	Схема расположения публичного сервитута на кадастровом плане территории	3
2	Каталог координат границ публичного сервитута	11
3	Сведения о местоположении земельных участков	14



**СХЕМА РАСПОЛОЖЕНИЯ ПУБЛИЧНОГО СЕРВИТУТА НА КАДАСТРОВом ПЛАНЕ ТЕРРИТОРИИ**

**ВЛ 110кв "Вышестеблинская 220-Радауга", входящей в состав объекта электросетевого хозяйства:**

**«Электросетевой комплекс ПС-110/10 кв "Радауга" с прилегающей ПС и прилегающими В.Л.»**



**УСЛОВНЫЕ ОБОЗНАЧЕНИЯ:**

- простая граница публичного сервитута
- характерные точки публичного сервитута
- границы административно-территориальных образований
- границы кадастрового квартала
- границы земельных участков, стоящих на ГКН
- номер кадастрового квартала
- кадастровый номер земельного участка

23:30:0803006  
:45

Масштаб 1:10000

**СХЕМА РАСПОЛОЖЕНИЯ ПУБЛИЧНОГО СЕРВИТУТА НА КАДАСТРОВЫМ ПЛАНЕ ТЕРРИТОРИИ  
ВЛ 110кВ "Вышестеблинская 220-Радага", входящей в состав объекта электросетевого хозяйства:  
«Электросетевой комплекс ПС-110/10 кВ "Радага" с прилегающей ПС и прилегающими ВЛ»**



**УСЛОВНЫЕ ОБОЗНАЧЕНИЯ:**

- просекная граница публичного сервитута
- характерные точки публичного сервитута
- - - граница административно-территориальных образований
- граница кадастрового квартала
- - - границы земельных участков, стоящих на ГКН
- 23:30:0803006 - номер кадастрового квартала
- :45 - кадастровый номер земельного участка

Масштаб 1:10000



**СХЕМА РАСПОЛОЖЕНИЯ ПУБЛИЧНОГО СЕРВИТУТА НА КАДАСТРОВом ПЛАНЕ ТЕРРИТОРИИ  
В Д 110 кв "Вышестеблинская 220-Радауга", входящей в состав объекта электросетевого хозяйства:  
«Электросетевой комплекс ПС-110/10 кв "Радауга" с прилегающей ПС и прилегающими ВЛ»**



**УСЛОВНЫЕ ОБОЗНАЧЕНИЯ:**

- просекная граница публичного сервитута
- характерные точки публичного сервитута
- границы административно-территориальных образований
- граница кадастрового квартала
- границы земельных участков, столбик на ГКН
- номер кадастрового квартала
- кадастровый номер земельного участка

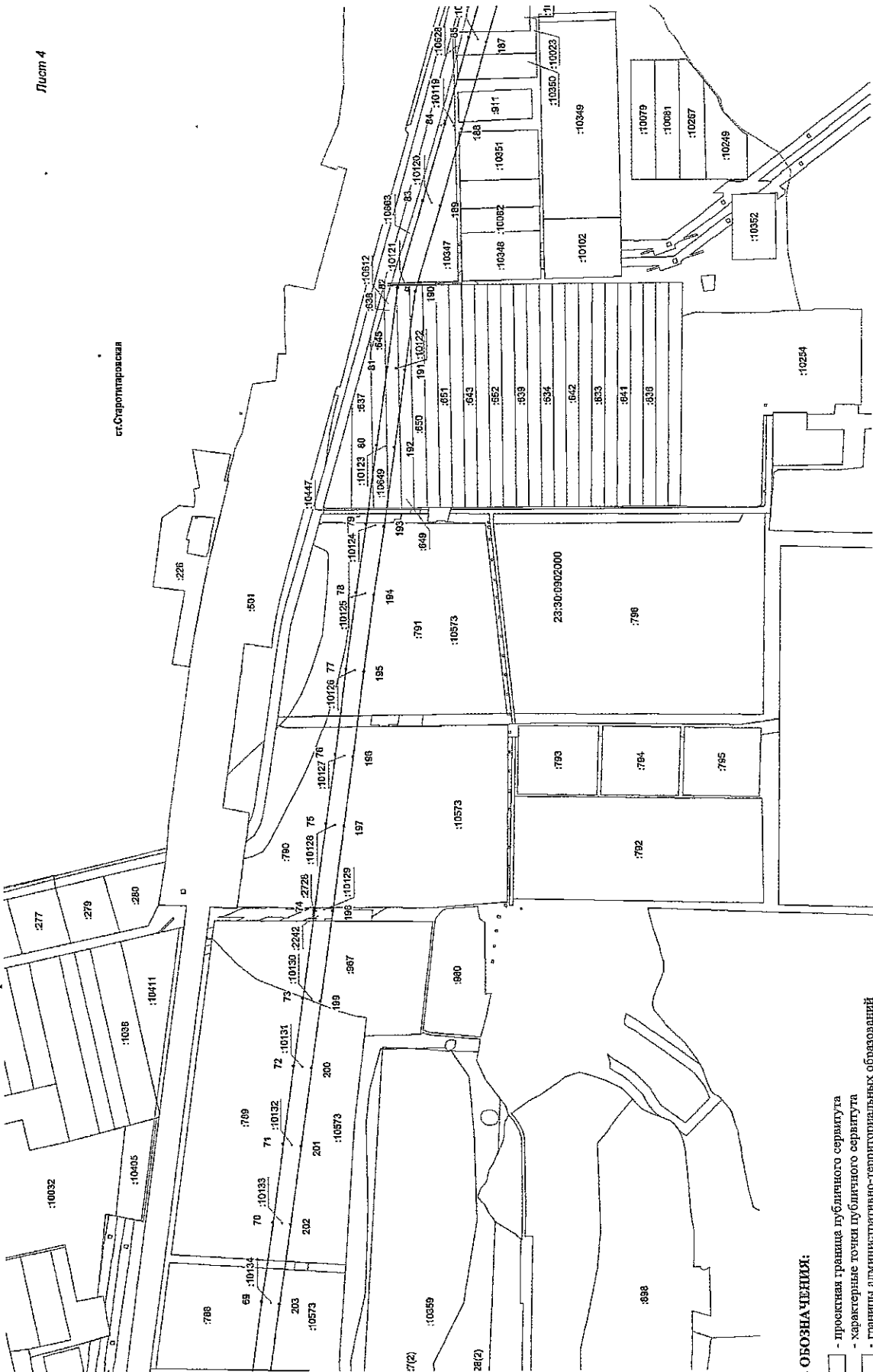
29	●
45	—

23:30:0803006  
:45

Масштаб 1:10000

**СХЕМА РАСПОЛОЖЕНИЯ ПУБЛИЧНОГО СЕРВИТУТА НА КАДАСТРОВOM ПЛАНЕ ТЕРРИТОРИИ  
ВЛ 110кВ "Вышестеблевская 220-Радага", входящей в состав объекта электросетевого хозяйства:  
«Электросетевой комплекс ПС-110/10 кв "Радага" с прилегающей ПС и прилегающими ВЛ»**

Лист 4



**УСЛОВНЫЕ ОБОЗНАЧЕНИЯ:**

- проспектная граница публичного сервитута
- 29 ● - характерные точки публичного сервитута
- - - - - Граница административно-территориальных образований
- - - - - Граница кадастрового квартала
- - - - - Границы земельных участков, стоящих на ГКН
- 23:30:0803006 - номер кадастрового квартала
- :45 - кадастровый номер земельного участка

Масштаб 1:10000





**СХЕМА РАСПОЛОЖЕНИЯ ПУБЛИЧНОГО СЕРВИТУТА НА КАДАСТРОВOM ПЛАНЕ ТЕРРИТОРИИ  
 ВЛ 110кВ "Вышестеблиевская 220-Радауга", входящей в состав объекта электросетевого хозяйства:  
 «Электросетевой комплекс ПС-110/10 кВ "Радауга" с прилегающей ПС и прилегающими ВЛ»**



**УСЛОВНЫЕ ОБОЗНАЧЕНИЯ:**

- проектная граница публичного сервитута
  - характерные точки публичного сервитута
  - граница административно-территориальных образований
  - граница кадастрового квартала
  - границы земельных участков, стоящих на ГКН
  - 23:30:0803006 - номер кадастрового квартала
  - :45 - кадастровый номер земельного участка
- Масштаб 1:10000

Каталог координат публичного сервитута  
с целью эксплуатации объекта энергетики регионального значения  
«ВЛ 110 кВ «Вышестеблиевская 220 – Радуга», входящей в состав объекта  
электросетевого хозяйства «Электросетевой комплекс ПС-110/10 кВ  
«Радуга» с прилегающей ПС и прилегающими ВЛ»

Обозначение характерных точек границ	Координаты, м				
	X	Y			
1	498298.54	1222207.56	41	497028.24	1225917.15
2	498298.57	1222212.14	42	497034.20	1226122.80
3	498308.81	1222249.85	43	497029.28	1226333.19
4	498295.65	1222338.48	44	497029.91	1226543.48
5	498282.99	1222422.42	45	497030.39	1226754.16
6	498272.29	1222494.30	46	497030.63	1226957.86
7	498255.52	1222605.52	47	497031.13	1227146.48
8	498241.12	1222700.30	48	497031.67	1227338.63
9	498131.53	1222698.46	49	497032.18	1227584.04
10	498017.30	1222697.59	50	497006.21	1227771.39
11	497919.30	1222696.12	51	496980.90	1227955.52
12	497814.43	1222695.17	52	496954.57	1228142.56
13	497709.04	1222693.34	53	496931.35	1228314.27
14	497608.18	1222692.05	54	496902.22	1228520.04
15	497503.86	1222691.57	55	496883.74	1228652.35
16	497402.11	1222690.74	56	496855.17	1228854.89
17	497268.50	1222675.61	57	496827.06	1229058.05
18	497214.83	1222669.42	58	496799.78	1229261.40
19	497168.95	1222664.13	59	496770.59	1229464.69
20	497180.59	1222750.93	60	496742.39	1229667.95
21	497191.95	1222828.84	61	496714.01	1229871.14
22	497081.84	1222843.04	62	496685.82	1230074.56
23	497019.65	1222851.16	63	496657.62	1230277.57
24	497026.32	1222980.83	64	496629.40	1230480.75
25	497034.13	1223125.33	65	496602.56	1230680.68
26	497042.34	1223274.06	66	496572.99	1230887.58
27	497040.21	1223351.18	67	496544.77	1231091.19
28	497053.93	1223548.71	68	496518.45	1231288.20
29	497068.63	1223763.56	69	496490.65	1231487.98
30	497084.64	1223990.95	70	496461.80	1231690.15
31	497070.02	1224107.66	71	496434.57	1231890.88
32	497053.53	1224240.56	72	496406.63	1232091.35
33	497034.55	1224394.97	73	496382.59	1232262.55
34	497033.00	1224567.32	74	496350.40	1232492.63
35	497031.46	1224748.84	75	496320.61	1232709.58
36	497029.67	1224931.20	76	496295.75	1232888.03
37	497028.65	1225053.71	77	496267.22	1233105.60
38	497026.69	1225281.40	78	496240.01	1233301.88
39	497024.93	1225512.42	79	496213.52	1233477.94
40	497023.38	1225716.30	80	496185.58	1233681.03
			81	496158.35	1233879.40
			82	496130.28	1234082.18
			83	496065.73	1234304.02
			84	496009.08	1234498.75

85	495945.26	1234718.85
86	495887.90	1234916.68
87	495778.42	1235069.37
88	495684.70	1235200.01
89	495559.30	1235374.87
90	495427.54	1235557.89
91	495304.85	1235729.72
92	495190.33	1235889.30
93	495052.34	1236081.74
94	494965.89	1236202.29
95	494968.39	1236403.40
96	494970.87	1236603.54
97	494973.84	1236803.57
98	494976.39	1237003.98
99	494979.54	1237204.16
100	494981.60	1237403.83
101	494984.32	1237608.36
102	494988.82	1237828.41
103	494991.40	1238002.50
104	494991.95	1238200.53
105	494994.15	1238358.75
106	494997.77	1238610.40
107	494965.86	1238745.49
108	494917.72	1238954.04
109	494870.90	1239150.99
110	494825.39	1239345.21
111	494776.32	1239554.64
112	494727.36	1239763.57
113	494678.14	1239973.67
114	494629.69	1240182.72
115	494583.85	1240376.08
116	494535.70	1240582.12
117	494487.70	1240784.33
118	494440.59	1240986.46
119	494391.73	1241194.78
120	494340.74	1241412.58
121	494262.54	1241610.81
122	494182.43	1241814.76
123	494104.27	1242013.51
124	494023.32	1242218.68
125	493950.15	1242405.30
126	493874.71	1242596.39
127	493798.82	1242789.12
128	493722.56	1242982.53
129	493684.54	1243082.20
130	493575.76	1243082.91
131	493474.14	1243084.43
132	493437.26	1243192.09
133	493403.50	1243292.34
134	493393.13	1243313.90

135	493393.26	1243299.04
136	493363.43	1243298.89
137	493358.37	1243298.91
138	493357.50	1243284.80
139	493393.70	1243177.30
140	493425.23	1243085.25
141	493441.10	1243038.92
142	493575.26	1243036.91
143	493652.78	1243036.41
144	493679.67	1242965.90
145	493756.01	1242772.26
146	493831.93	1242579.50
147	493907.35	1242388.46
148	493980.51	1242201.85
149	494061.47	1241996.65
150	494139.61	1241797.95
151	494219.74	1241593.96
152	494296.72	1241398.82
153	494346.94	1241184.28
154	494395.80	1240975.99
155	494442.92	1240773.80
156	494490.92	1240571.58
157	494539.07	1240365.54
158	494584.91	1240172.22
159	494633.34	1239963.24
160	494682.58	1239753.08
161	494731.53	1239544.14
162	494780.60	1239334.71
163	494826.13	1239140.42
164	494872.93	1238943.55
165	494921.07	1238735.03
166	494951.70	1238605.36
167	494948.16	1238359.40
168	494945.95	1238200.91
169	494945.40	1238002.91
170	494942.83	1237829.22
171	494938.33	1237609.14
172	494935.61	1237404.37
173	494933.54	1237204.76
174	494930.39	1237004.63
175	494927.84	1236804.21
176	494924.87	1236604.16
177	494922.39	1236403.97
178	494919.71	1236187.76
179	495014.95	1236054.93
180	495152.96	1235862.48
181	495267.45	1235702.94
182	495390.16	1235531.09
183	495521.94	1235348.03
184	495647.32	1235173.19

185	495741.04	1235042.56
186	495845.92	1234896.29
187	495901.08	1234706.04
188	495964.91	1234485.90
189	496021.56	1234291.17
190	496085.17	1234072.55
191	496112.78	1233873.11
192	496140.00	1233674.75
193	496167.99	1233471.38
194	496194.48	1233295.30
195	496221.63	1233099.45
196	496250.16	1232881.87
197	496275.05	1232703.27
198	496304.84	1232486.32
199	496337.03	1232256.15
200	496361.07	1232084.98
201	496389.00	1231884.62
202	496416.24	1231683.81
203	496445.10	1231481.56
204	496472.88	1231281.99
205	496499.19	1231084.99
206	496527.44	1230881.17
207	496556.99	1230674.36
208	496583.82	1230474.52
209	496612.06	1230271.24
210	496640.26	1230068.25
211	496668.45	1229864.80
212	496696.83	1229661.63
213	496725.04	1229458.26
214	496754.22	1229255.07
215	496781.48	1229051.84
216	496809.61	1228848.52
217	496838.19	1228645.96
218	496856.67	1228513.64
219	496885.79	1228307.97
220	496909.00	1228136.27
221	496935.34	1227949.18
222	496960.65	1227765.10
223	496986.17	1227580.92
224	496985.67	1227338.76
225	496985.13	1227146.60
226	496984.63	1226957.95
227	496984.39	1226754.24
228	496983.91	1226543.61
229	496983.28	1226332.72
230	496988.19	1226122.93

231	496982.26	1225918.37
232	496977.38	1225716.68
233	496978.93	1225512.07
234	496980.69	1225281.02
235	496982.65	1225053.32
236	496983.67	1224930.78
237	496985.46	1224748.41
238	496987.00	1224566.91
239	496988.57	1224391.95
240	497007.87	1224234.92
241	497024.37	1224101.97
242	497038.44	1223989.70
243	497022.74	1223766.74
244	497008.04	1223551.87
245	496994.16	1223352.14
246	496996.30	1223274.70
247	496988.19	1223127.84
248	496980.38	1222983.25
249	496971.53	1222811.06
250	497075.92	1222797.42
251	497139.68	1222789.20
252	497135.03	1222757.31
253	497123.04	1222667.85
254	497110.15	1222647.11
255	497148.65	1222646.28
256	497148.65	1222621.08
257	497157.27	1222616.47
258	497220.10	1222623.73
259	497273.72	1222629.91
260	497404.89	1222644.77
261	497504.15	1222645.57
262	497608.58	1222646.05
263	497709.73	1222647.35
264	497815.04	1222649.17
265	497919.86	1222650.12
266	498017.82	1222651.59
267	498132.09	1222652.46
268	498201.68	1222653.63
269	498210.04	1222598.64
270	498226.80	1222487.48
271	498237.50	1222415.61
272	498250.16	1222331.67
273	498261.89	1222252.61
274	498252.60	1222218.40
275	498252.54	1222207.90
1	498298.54	1222207.56



Сведения о земельных участках,  
в отношении которых устанавливается публичный сервитут  
с целью эксплуатации объекта энергетики регионального значения  
«ВЛ 110 кВ «Вышестеблиевская 220 – Радуга», входящей в состав объекта электросетевого хозяйства «Электросетевой комплекс  
ПС-110/10 кВ «Радуга» с прилегающей ПС и прилегающими ВЛ»

№ п/п	Кадастровый номер земельного участка	Адрес (местоположение)
1	23:30:0802006:5	Установлено относительно ориентира, расположенного в границах участка. Почтовый адрес ориентира: Краснодарский край, Темрюкский район, в границах ЗАО «Победа», участок №5
2	23:30:0802006:12	Установлено относительно ориентира, расположенного в границах участка. Почтовый адрес ориентира: Краснодарский край, Темрюкский район, северо-восточнее станицы Вышестеблиевская
3	23:30:0802006:14	Установлено относительно ориентира, расположенного в границах участка. Почтовый адрес ориентира: Краснодарский край, Темрюкский район, восточнее станицы Вышестеблиевская
4	23:30:0802006:17	Установлено относительно ориентира, расположенного в границах участка. Почтовый адрес ориентира: Краснодарский край, Темрюкский район, северо-восток станицы Вышестеблиевская
5	23:30:0802006:19	Установлено относительно ориентира, расположенного в границах участка. Почтовый адрес ориентира: Краснодарский край, Темрюкский район, северо-восточнее станицы Вышестеблиевская
6	23:30:0802006:21	Установлено относительно ориентира, расположенного в границах участка. Почтовый адрес ориентира: Краснодарский край, Темрюкский район, восточнее станицы Вышестеблиевская
7	23:30:0802006:22	Установлено относительно ориентира, расположенного в границах участка. Почтовый адрес ориентира: Краснодарский край, Темрюкский район, восточнее станицы Вышестеблиевская
8	23:30:0802006:38	Установлено относительно ориентира, расположенного в границах участка. Почтовый адрес ориентира: Краснодарский край, Темрюкский район, в границах ЗАО «Победа»
9	23:30:0802006:43	Установлено относительно ориентира, расположенного в границах участка. Почтовый адрес ориентира: Краснодарский край, Темрюкский район, восточнее станицы Вышестеблиевская
10	23:30:0802006:45	Установлено относительно ориентира, расположенного в границах участка. Почтовый адрес ориентира: Краснодарский край, Темрюкский район, северо-восток станицы Вышестеблиевская
11	23:30:0802006:47	Установлено относительно ориентира, расположенного в границах участка. Почтовый адрес ориентира: Краснодарский край, Темрюкский район, северо-восточнее станицы Вышестеблиевская
12	23:30:0803002:2	Установлено относительно ориентира, расположенного в границах участка. Почтовый адрес ориентира: Краснодарский край, Темрюкский район, станица Вышестеблиевская, ул. Застаничная, 4а



27	23:30:0902000:675	Установлено относительно ориентира, расположенного в границах участка. Почтовый адрес ориентира: Краснодарский край, Темрюкский район, юго-восточнее станицы Старотитаровская
28	23:30:0902000:720	Установлено относительно ориентира, расположенного в границах участка. Почтовый адрес ориентира: Краснодарский край, Темрюкский район, в 4,5 км юго-восточнее станицы Старотитаровская
29	23:30:0902000:760	Установлено относительно ориентира, расположенного в границах участка. Почтовый адрес ориентира: Краснодарский край, Темрюкский район, юго-восточнее станицы Старотитаровская
30	23:30:0902000:785 (единое землепользование)	Установлено относительно ориентира, расположенного в границах участка. Почтовый адрес ориентира: Краснодарский край, Темрюкский район, в границах АФ «Старотитаровская» ТОО
31	23:30:0902000:798 (единое землепользование)	Установлено относительно ориентира, расположенного в границах участка. Почтовый адрес ориентира: Краснодарский край, Темрюкский район, юго-западнее станицы Старотитаровская
32	23:30:0902000:911	Установлено относительно ориентира, расположенного в границах участка. Почтовый адрес ориентира: Краснодарский край, Темрюкский район, южнее станицы Старотитаровская
33	23:30:0902000:967	Установлено относительно ориентира, расположенного в границах участка. Почтовый адрес ориентира: Краснодарский край, Темрюкский район, станица Старотитаровская, в границах АФ «Старотитаровская» ТОО
34	23:30:0902000:1023	Установлено относительно ориентира, расположенного в границах участка. Почтовый адрес ориентира: Краснодарский край, Темрюкский район, в границах АФ «Старотитаровская»
35	23:30:0902000:10002	Установлено относительно ориентира, расположенного в границах участка. Почтовый адрес ориентира: Краснодарский край, Темрюкский район, крестьянское фермерское хозяйство в 100 м южнее станицы Старотитаровская
36	23:30:0901000:10023	Установлено относительно ориентира, расположенного в границах участка. Почтовый адрес ориентира: Краснодарский край, Темрюкский район, станица Старотитаровская
37	23:30:0902000:10253	Установлено относительно ориентира, расположенного в границах участка. Почтовый адрес ориентира: Краснодарский край, Темрюкский район, юго-восточнее станицы Старотитаровская
38	23:30:0902000:10273	Установлено относительно ориентира, расположенного за пределами участка. Ориентир Краснодарский край, Темрюкский район, станица Старотитаровская. Участок находится примерно в 250 м от ориентира по направлению на юг. Почтовый адрес ориентира: Краснодарский край, Темрюкский район
39	23:30:0902000:10274	Установлено относительно ориентира, расположенного в границах участка. Почтовый адрес ориентира: Краснодарский край, Темрюкский район, в 1200 метрах южнее станицы Старотитаровской
40	23:30:0902000:10277	Установлено относительно ориентира, расположенного в границах участка. Почтовый адрес ориентира: Краснодарский край, Темрюкский район, в границах АФ «Старотитаровская»
41	23:30:0902000:10279	Установлено относительно ориентира, расположенного в границах участка. Почтовый адрес ориентира: Краснодарский край, Темрюкский район, в границах АФ «Старотитаровская»

42	23:30:0902000:10281	Установлено относительно ориентира, расположенного в границах участка. Почтовый адрес ориентира: Краснодарский край, Темрюкский район, в границах ОАО АФ «Старотитаровская»
43	23:30:0902000:10283	Установлено относительно ориентира, расположенного в границах участка. Почтовый адрес ориентира: Краснодарский край, Темрюкский район, юго-восточнее станицы Старотитаровская
44	23:30:0902000:10285	Установлено относительно ориентира, расположенного в границах участка. Почтовый адрес ориентира: Краснодарский край, Темрюкский район, юго-восточнее станицы Старотитаровская
45	23:30:0902000:10291	Установлено относительно ориентира, расположенного в границах участка. Почтовый адрес ориентира: Краснодарский край, Темрюкский район, юго-восточнее станицы Старотитаровская
46	23:30:0902000:10318	Установлено относительно ориентира, расположенного в границах участка. Почтовый адрес ориентира: Краснодарский край, Темрюкский район, в 3500 м юго-восточнее станицы Старотитаровская
47	23:30:0902000:10320	Установлено относительно ориентира, расположенного за пределами участка. Ориентир станица Старотитаровская. Участок находится примерно в 3500 м от ориентира по направлению на юго-восток. Почтовый адрес ориентира: Краснодарский край, Темрюкский район
48	23:30:0902000:10347	Установлено относительно ориентира, расположенного в границах участка. Почтовый адрес ориентира: Краснодарский край, Темрюкский район, в границах АФ «Старотитаровская»
49	23:30:0902000:10350	Установлено относительно ориентира, расположенного в границах участка. Почтовый адрес ориентира: Краснодарский край, Темрюкский район, в границах АФ «Старотитаровская»
50	23:30:0902000:10351	Установлено относительно ориентира, расположенного в границах участка. Почтовый адрес ориентира: Краснодарский край, Темрюкский район, в границах АФ «Старотитаровская»
51	23:30:0902000:10375	Установлено относительно ориентира, расположенного в границах участка. Почтовый адрес ориентира: Краснодарский край, Темрюкский район, в границах ТОО АФ «Старотитаровская»
52	23:30:0902000:10447	Установлено относительно ориентира, расположенного в границах участка. Почтовый адрес ориентира: Краснодарский край, Темрюкский район, в 700 м юго-западнее станицы Старотитаровская
53	23:30:0902000:10451	Установлено относительно ориентира, расположенного в границах участка. Почтовый адрес ориентира: Краснодарский край, Темрюкский район, в 4000 м западнее станицы Старотитаровская
54	Единое землепользование 23:30:0902005:1 (23:30:0902005:2, 23:30:0902005:4)	Установлено относительно ориентира, расположенного в границах участка. Почтовый адрес ориентира: Краснодарский край, Темрюкский район, 1200 м южнее станицы Старотитаровская
55	23:30:0000000:2241	Установлено относительно ориентира, расположенного в границах участка. Почтовый адрес ориентира: Краснодарский край, Темрюкский район
56	23:30:0000000:2242	Установлено относительно ориентира, расположенного в границах участка. Почтовый адрес ориентира: Краснодарский край, Темрюкский район

57	23:30:0000000:2728	Установлено относительно ориентира, расположенного в границах участка. Почтовый адрес ориентира: Краснодарский край, Темрюкский район, с/с Старогитаровское сельское поселение
58	23:30:0802004:3	Установлено относительно ориентира, расположенного в границах участка. Почтовый адрес ориентира: Краснодарский край, Темрюкский район, в границах ЗАО «Победа», участок №3
59	23:30:0802004:22	Установлено относительно ориентира, расположенного в границах участка. Почтовый адрес ориентира: Краснодарский край, Темрюкский район, севернее станицы Вышестеблиевская
60	23:30:0802004:46	Установлено относительно ориентира, расположенного в границах участка. Почтовый адрес ориентира: Краснодарский край, Темрюкский район, севернее станицы Вышестеблиевская
61	Единое землепользование 23:30:0802000:9 (23:30:0802000:51)	Установлено относительно ориентира, расположенного в границах участка. Почтовый адрес ориентира: Краснодарский край, Темрюкский район, в границах ЗАО «Победа»
62	23:30:0802000:360	Установлено относительно ориентира, расположенного в границах участка. Почтовый адрес ориентира: Краснодарский край, Темрюкский район, в границах ЗАО «Победа»
63	23:30:0802000:361	Установлено относительно ориентира, расположенного в границах участка. Почтовый адрес ориентира: Краснодарский край, Темрюкский район, в границах ЗАО «Победа»
64	23:30:0802000:419	Установлено относительно ориентира, расположенного в границах участка. Почтовый адрес ориентира: Краснодарский край, Темрюкский район, в границах ЗАО «Победа», восточнее станицы Вышестеблиевская
65	23:30:0802000:420	Установлено относительно ориентира, расположенного в границах участка. Почтовый адрес ориентира: Краснодарский край, Темрюкский район, в границах ЗАО «Победа», восточнее станицы Вышестеблиевская
66	23:30:0802000:421	Установлено относительно ориентира, расположенного в границах участка. Почтовый адрес ориентира: Краснодарский край, Темрюкский район, в границах ЗАО «Победа», восточнее станицы Вышестеблиевская
67	23:30:0802000:430	Установлено относительно ориентира, расположенного в границах участка. Почтовый адрес ориентира: Краснодарский край, Темрюкский район, в границах ЗАО «Победа», восточнее станицы Вышестеблиевская
68	23:30:0802000:431	Установлено относительно ориентира, расположенного в границах участка. Почтовый адрес ориентира: Краснодарский край, Темрюкский район, в границах ЗАО «Победа», восточнее станицы Вышестеблиевская
69	23:30:0802000:433	Установлено относительно ориентира, расположенного в границах участка. Почтовый адрес ориентира: Краснодарский край, Темрюкский район, в границах ЗАО «Победа», восточнее станицы Вышестеблиевская




83	23:30:0802000:1012	Установлено относительно ориентира, расположенного в границах участка. Почтовый адрес ориентира: Краснодарский край, Темрюкский район, в границах ЗАО «Победа»
84	23:30:0802000:1170	Установлено относительно ориентира, расположенного в границах участка. Почтовый адрес ориентира: Краснодарский край, Темрюкский район, в границах ЗАО «Победа»
85	23:30:0000000:370	Установлено относительно ориентира, расположенного в границах участка. Почтовый адрес ориентира: Краснодарский край, Темрюкский район, сельское поселение Вышестеблиевское, станция Вышестеблиевская, ул. Застаничная, 10а
86	23:30:0000000:377	Установлено относительно ориентира, расположенного в границах участка. Почтовый адрес ориентира: Краснодарский край, Темрюкский район, станция Вышестеблиевская, ул. Застаничная, 8б
87	23:30:0000000:488	Установлено относительно ориентира, расположенного в границах участка. Почтовый адрес ориентира: Краснодарский край, Темрюкский район, в границах ЗАО «Победа»
88	23:30:0000000:489	Установлено относительно ориентира, расположенного в границах участка. Почтовый адрес ориентира: Краснодарский край, Темрюкский район, в границах ЗАО «Победа»
89	23:30:0000000:1833	Установлено относительно ориентира, расположенного в границах участка. Почтовый адрес ориентира: Краснодарский край, Темрюкский район, станция Вышестеблиевская
90	23:30:1001004:665	Установлено относительно ориентира, расположенного в границах участка. Почтовый адрес ориентира: Краснодарский край, Темрюкский район, сельский округ Краснострельский, хутор Белый, ул. Садовая, 4
91	23:30:1001004:669	Установлено относительно ориентира, расположенного в границах участка. Почтовый адрес ориентира: Краснодарский край, Темрюкский район, сельский округ Краснострельский, хутор Белый, ул. Садовая, 6
92	23:30:1001004:708	Установлено относительно ориентира, расположенного в границах участка. Почтовый адрес ориентира: Краснодарский край, Темрюкский район, сельский округ Краснострельский, хутор Белый, ул. Садовая, 1 «а»
93	23:30:1001004:2487	Установлено относительно ориентира, расположенного в границах участка. Почтовый адрес ориентира: Краснодарский край, Темрюкский район, хутор Белый, вдоль автодороги А-290
94	23:30:1001004:2586	Краснодарский край, Темрюкский район, хутор Белый, ул. Шоссейная, д. 26
95	23:30:0000000:394	Установлено относительно ориентира, расположенного в границах участка. Почтовый адрес ориентира: Краснодарский край, Темрюкский район
96	23:30:0000000:421	Установлено относительно ориентира, расположенного в границах участка. Почтовый адрес ориентира: Краснодарский край, Темрюкский район, в границах с/х «Радуга», участок № 1
97	23:30:0000000:423	Установлено относительно ориентира, расположенного в границах участка. Почтовый адрес ориентира: Краснодарский край, Темрюкский район, в границах с/х «Радуга», участок № 1

98	23:30:0803008:17	Установлено относительно ориентира, расположенного в границах участка. Почтовый адрес ориентира: Краснодарский край, Темрюкский район, в северо-восточной части станицы Вышестеблиевская, участок 3
99	23:30:0803008:25	Установлено относительно ориентира, расположенного в границах участка. Почтовый адрес ориентира: Краснодарский край, Темрюкский район, станица Вышестеблиевская, пер. Красноармейский
100	23:30:1001001:36	Установлено относительно ориентира, расположенного в границах участка. Почтовый адрес ориентира: Краснодарский край, Темрюкский район, в границах с/х «Радуга», участок № 1
101	23:30:1001000:118	Установлено относительно ориентира, расположенного в границах участка. Почтовый адрес ориентира: Краснодарский край, Темрюкский район, в 1130 метрах на северо-запад от хутора Белый
102	23:30:1001000:504	Установлено относительно ориентира, расположенного за пределами участка. Ориентир Краснодарский край, Темрюкский район, хутор Белый. Участок находится примерно в 1130 м от ориентира по направлению на северо-запад. Почтовый адрес ориентира: Краснодарский край, Темрюкский район
103	23:30:1001000:605	Установлено относительно ориентира, расположенного в границах участка. Почтовый адрес ориентира: Краснодарский край, Темрюкский район, в границах СК «Радуга»
104	23:30:1001000:258 (единое землепользование)	Установлено относительно ориентира, расположенного в границах участка. Почтовый адрес ориентира: край Краснодарский, Темрюкский район, в границах СК «Радуга»
105	23:30:0000000:287	Установлено относительно ориентира, расположенного в границах участка. Почтовый адрес ориентира: Краснодарский край, Темрюкский район, ФАД М-25 «Новороссийск-Керченский пролив (на Симферополь)» км 75+572-км 145+100
106	23:30:0000000:2869	Установлено относительно ориентира, расположенного в границах участка. Почтовый адрес ориентира: Краснодарский край, Темрюкский район
107	23:00:0000000:72 (единое землепользование)	Установлено относительно ориентира, расположенного в границах участка. Ориентир Электросетевой комплекс ПС-35/10 кВ «Ахтановская» с прилегающей ПС и прилегающими ВЛ. Почтовый адрес ориентира: Краснодарский край, Темрюкский район
108	23:30:0802004:52	Установлено относительно ориентира, расположенного в границах участка. Почтовый адрес ориентира: Краснодарский край, Темрюкский район, севернее станицы Вышестеблиевская
109	23:00:0000000:45 (единое землепользование)	Установлено относительно ориентира, расположенного в границах участка. Ориентир Электросетевой комплекс ПС 110/10 кВ «Старотитаровская» с прилегающей ВЛ. Почтовый адрес ориентира: Краснодарский край, Темрюкский район
110	23:00:0000000:46 (единое землепользование)	Установлено относительно ориентира, расположенного в границах участка. Почтовый адрес ориентира: Краснодарский край, Темрюкский район, Электросетевой комплекс ПС 110/10 кВ «Радуга» с прилегающей ПС и прилегающими ВЛ

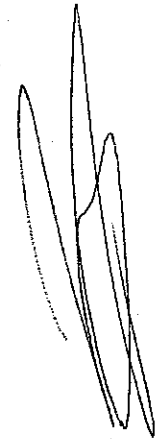


111	23:30:0000000:2809	Установлено относительно ориентира, расположенного в границах участка. Почтовый адрес ориентира: Краснодарский край, Темрюкский район
112	23:30:0902000:10642	Установлено относительно ориентира, расположенного в границах участка. Почтовый адрес ориентира: Краснодарский край, Темрюкский район, крестьянское фермерское хозяйство в 100 м южнее станции Старотитаровская
113	Единое землепользование 23:30:0902000:678 (23:30:0902000:705)	Установлено относительно ориентира, расположенного в границах участка. Почтовый адрес ориентира: Краснодарский край, Темрюкский район, в границах АФ «Старотитаровская» ТОО
114	23:30:0902000:10646	Установлено относительно ориентира, расположенного в границах участка. Почтовый адрес ориентира: Краснодарский край, Темрюкский район, в 4,5 км юго-восточнее станции Старотитаровская
115	23:30:0902000:10628	Установлено относительно ориентира, расположенного в границах участка. Почтовый адрес ориентира: Краснодарский край, Темрюкский район, станция Старотитаровская
116	23:30:0902000:10663	Установлено относительно ориентира, расположенного в границах участка. Почтовый адрес ориентира: Краснодарский край, Темрюкский район, в границах АФ «Старотитаровская»
117	23:30:0902000:10612	Установлено относительно ориентира, расположенного в границах участка. Почтовый адрес ориентира: Краснодарский край, Темрюкский район, в границах ОАО АФ «Старотитаровская»
118	23:30:0902000:10649	Установлено относительно ориентира, расположенного в границах участка. Почтовый адрес ориентира: Краснодарский край, Темрюкский район, в границах ОАО АФ «Старотитаровская»
119	23:30:0902000:10600	Установлено относительно ориентира, расположенного в границах участка. Почтовый адрес ориентира: Краснодарский край, Темрюкский район, юго-восточнее станции Старотитаровская

Главный консультант отдела  
нефтегазовой отрасли и трубопроводного  
транспорта управления инженерной  
инфраструктуры ТЭК и ЖКХ



Т.Л. Соколова



А.О. Буренин