



**МИНИСТЕРСТВО ТОПЛИВНО-ЭНЕРГЕТИЧЕСКОГО КОМПЛЕКСА
И ЖИЛИЩНО-КОММУНАЛЬНОГО ХОЗЯЙСТВА
КРАСНОДАРСКОГО КРАЯ**

П Р И К А З

от 02.09.2020

№ 368

г. Краснодар

**Об установлении публичного сервитута
с целью эксплуатации объекта энергетики регионального значения
«ВЛ 110 кВ «Джигинская – Радуга», входящей в состав объекта
электросетевого хозяйства «Электросетевой комплекс ПС-110/10 кВ
«Радуга» с прилегающей ПС и прилегающими ВЛ»**

В соответствии со статьями 23 и главой V.7 Земельного кодекса Российской Федерации, статьей 3.6 Федерального закона от 25 октября 2001 г. № 137-ФЗ «О введении в действие Земельного кодекса Российской Федерации», статьей 16.1 Закона Краснодарского края от 5 ноября 2002 г. № 532-КЗ «Об основах регулирования земельных отношений в Краснодарском крае», постановлением главы администрации (губернатора) Краснодарского края от 28 декабря 2015 г. № 1310 «О министерстве топливно-энергетического комплекса и жилищно-коммунального хозяйства Краснодарского края», на основании ходатайства публичного акционерного общества энергетики и электрификации Кубани от 16 сентября 2019 г. (далее – ПАО «Кубаньэнерго»), в целях эксплуатации объекта энергетики регионального значения «ВЛ 110 кВ «Джигинская – Радуга», входящей в состав объекта электросетевого хозяйства «Электросетевой комплекс ПС-110/10 кВ «Радуга» с прилегающей ПС и прилегающими ВЛ», п р и к а з ы в а ю:

1. Утвердить границы публичного сервитута с целью размещения объекта энергетики регионального значения «ВЛ 110 кВ «Джигинская – Радуга», входящей в состав объекта электросетевого хозяйства «Электросетевой комплекс ПС-110/10 кВ «Радуга» с прилегающей ПС и прилегающими ВЛ» (далее – инженерное сооружение), принадлежащего ПАО «Кубаньэнерго» на основании свидетельства о государственной регистрации права собственности от 30 декабря 2002 г., запись регистрации № 23-01.00-143.2002-338, в отношении следующих земельных участков с кадастровыми номерами: 23:37:0402002:50, 23:37:0402002:55, 23:37:0401000:245, 23:37:0401000:265, 23:37:0401000:267, 23:37:0401000:407, 23:37:0401000:408, 23:37:0401000:435, 23:37:0401000:453, 23:37:0401000:456, 23:37:0401000:467, 23:37:0401000:514, 23:00:0000000:220 (единое землепользование), 23:37:0401000:636, 23:37:0401000:668, 23:37:0401000:694, 23:37:0401000:954, 23:37:0401000:983, 23:37:0401000:989, 23:37:0401000:1054, 23:37:0401000:1081, 23:37:0401000:1083, 23:37:0401000:1513, 23:37:0401000:1519, 23:37:0401000:1528,

23:37:0401000:1535, 23:37:0401000:1895, 23:37:0401000:1896,
 23:37:0401000:1897, 23:37:0401000:1898, 23:37:0401000:1899,
 23:37:0401000:1901, 23:37:0502000:7, 23:37:0000000:120, 23:37:0000000:1635,
 23:30:1001001:56, 23:30:1001006:9, 23:30:1001004:44, 23:30:1001004:117,
 23:30:1001004:122, 23:30:1001004:129, 23:30:1001004:135, 23:30:1001004:160,
 23:30:1001004:668, 23:30:1001004:670, 23:30:1001004:675, 23:30:1001004:676,
 23:30:1001004:681, 23:30:1001004:684, 23:30:1001004:685, 23:30:1001004:687,
 23:30:1001004:688, 23:30:1001004:690, 23:30:1001004:692, 23:30:1001004:693,
 23:30:1001004:696, 23:30:1001004:700, 23:30:1001004:703, 23:30:1001004:704,
 23:30:1001004:707, 23:30:1001004:708, 23:30:1001004:712, 23:30:1001004:713,
 23:30:1001004:715, 23:30:1001004:903, 23:30:1001004:912, 23:30:1001004:1002,
 23:30:1001004:1008, 23:30:1001004:1029, 23:30:1001004:2487,
 23:30:1001004:2586, 23:30:0000000:421, 23:30:0000000:423, 23:30:1001006:5,
 23:30:1001006:11, 23:30:1001006:12, 23:30:1001006:40, 23:30:0000000:498,
 23:00:0000000:46 (единое землепользование), 23:00:0000000:245 (единое
 землепользование), 23:37:0401000:1512, 23:37:0401000:1518,
 23:37:0401000:1529, 23:37:0401000:1536, 23:37:0401000:1538,
 23:37:0000000:1517.

2. Границы публичного сервитута, а также сведения о местоположении земельных участков, в отношении которых устанавливается публичный сервитут, содержатся в приложении к настоящему приказу (прилагается).

3. Срок публичного сервитута составляет 49 лет.

4. Установить следующие сроки и график ремонтно-эксплуатационных работ по обслуживанию инженерного сооружения (при необходимости): ежегодно с 1 января по 31 декабря.

5. Порядок установления зон с особыми условиями использования территорий и содержание ограничений прав на земельные участки в границах таких зон определяются в соответствии с постановлением Правительства Российской Федерации от 24 февраля 2009 г. № 160 «О порядке установления охранных зон объектов электросетевого хозяйства и особых условий использования земельных участков, расположенных в границах таких зон».

6. Отделу электроэнергетики управления инженерной инфраструктуры ТЭК и ЖКХ (Буренин А.О.) обеспечить в течение пяти рабочих дней со дня принятия настоящего приказа:

1) размещение приказа на официальном сайте министерства топливно-энергетического комплекса и жилищно-коммунального хозяйства Краснодарского края в информационно-телекоммуникационной сети «Интернет»;

2) опубликование приказа (за исключением приложений к нему) в порядке, установленном для официального опубликования (обнародования) муниципальных правовых актов уставом муниципального образования по месту нахождения земельных участков;

3) направление копии приказа правообладателям земельных участков, в отношении которых установлен публичный сервитут;

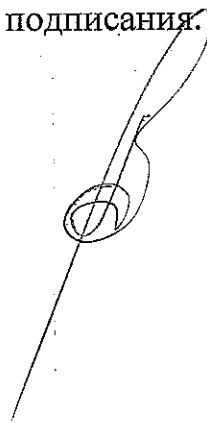
4) направление в Управление Федеральной службы государственной регистрации, кадастра и картографии по Краснодарскому краю копии приказа и сведений о границах публичного сервитута для внесения в Единый государственный реестр недвижимости в порядке, предусмотренном Федеральным законом от 13 июля 2015 г. № 218-ФЗ «О государственной регистрации недвижимости»;

5) направление в ПАО «Кубаньэнерго» копии настоящего приказа, а также сведений о лицах, являющихся правообладателями земельных участков, в отношении которых установлен публичный сервитут.

7. ПАО «Кубаньэнерго» привести земельные участки, указанные в пункте 1 настоящего приказа, в состояние, пригодное для использования в соответствии с видом разрешенного использования, в сроки, предусмотренные пунктом 8 статьи 39.50 Земельного кодекса Российской Федерации.

8. Настоящий приказ вступает в силу со дня его подписания.

Первый заместитель министра



А.В. Ляшко

Приложение
к приказу министерства
топливно-энергетического
комплекса и жилищно-
коммунального хозяйства
Краснодарского края
от 02.07.2020 № 368

**Границы публичного сервитута
с целью эксплуатации объекта энергетики регионального значения
«ВЛ 110 кВ «Джигинская – Радуга», входящей в состав объекта
электросетевого хозяйства «Электросетевой комплекс ПС-110/10 кВ
«Радуга» с прилегающей ПС и прилегающими ВЛ»**

Содержание

№ п/п	Наименование документов	№ стр.
1	2	3
1	Схема расположения публичного сервитута на кадастровом плане территории	3
2	Каталог координат границ публичного сервитута	7
3	Сведения о местоположении земельных участков	9

СХЕМА РАСПОЛОЖЕНИЯ ПУБЛИЧНОГО СЕРВИТУТА НА КАДАСТРОВОМ ПЛАНЕ ТЕРРИТОРИИ

ВЛ 110кВ "Джигинская-Радуга", входящей в состав объекта электросетевого хозяйства:
«Электросетевой комплекс ПС-110/10 кВ "Радуга" с прилегающей ПС и прилегающими ВЛ»

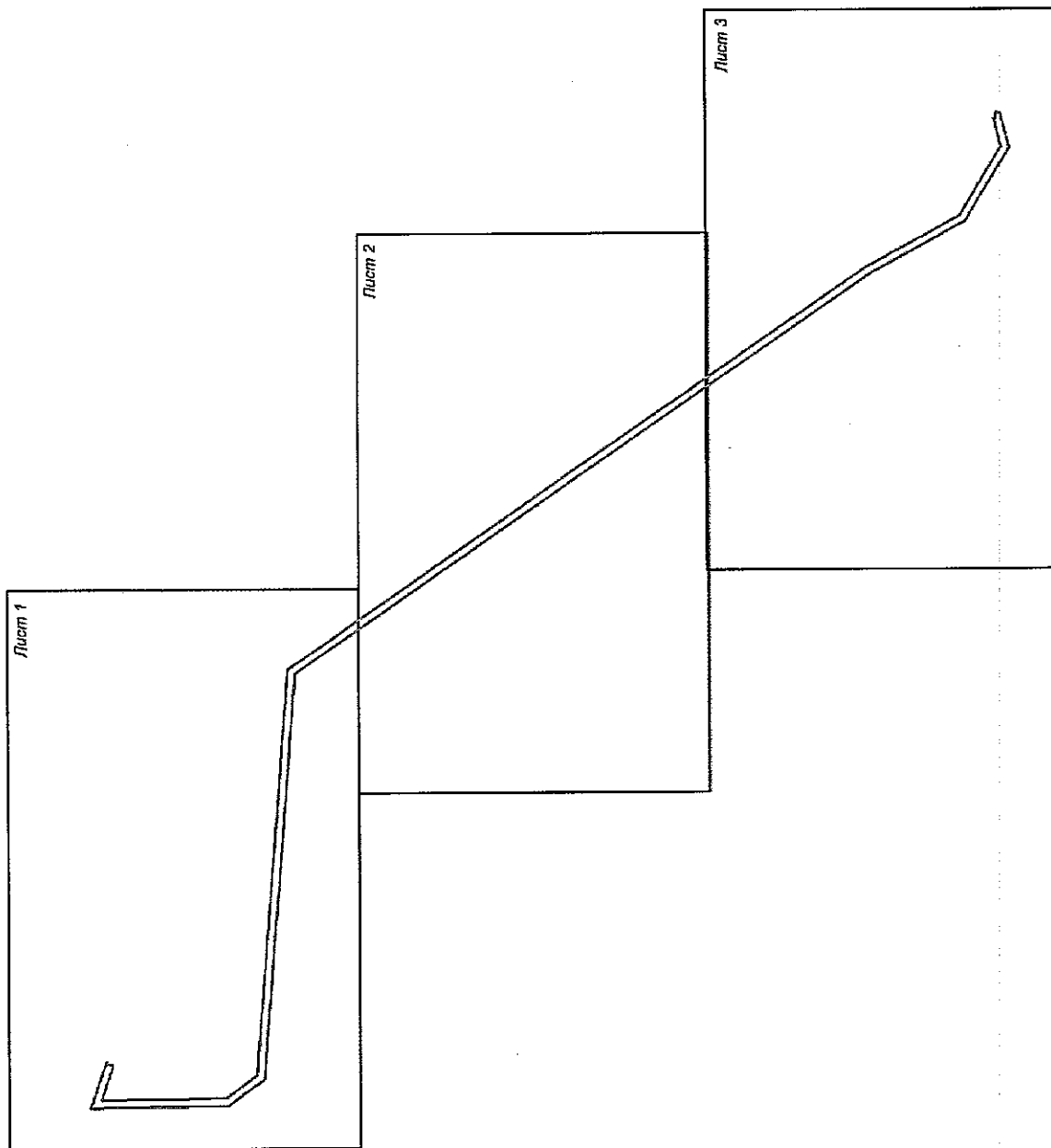
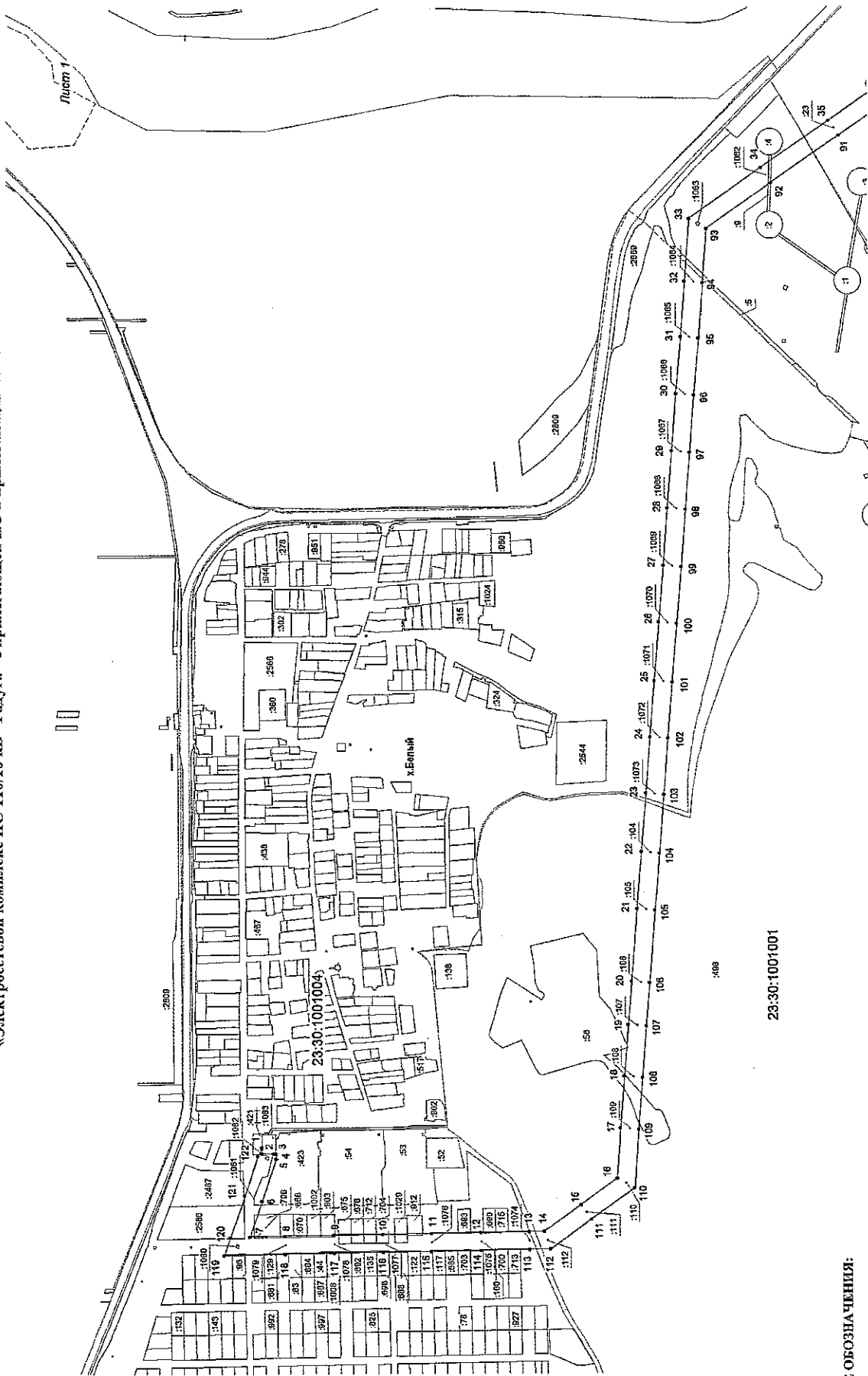


СХЕМА РАСПОЛОЖЕНИЯ ПУБЛИЧНОГО СЕРВИТУТА НА КАДАСТРОВом ПЛАНЕ ТЕРРИТОРИИ

ВЛ 110кВ "Дзгинская-Радуга", входящей в состав объекта электросетевого хозяйства:
«Электросетевой комплекс ПС-110/10 кВ "Радуга" с прилегающей ПС и прилегающими ВЛ»



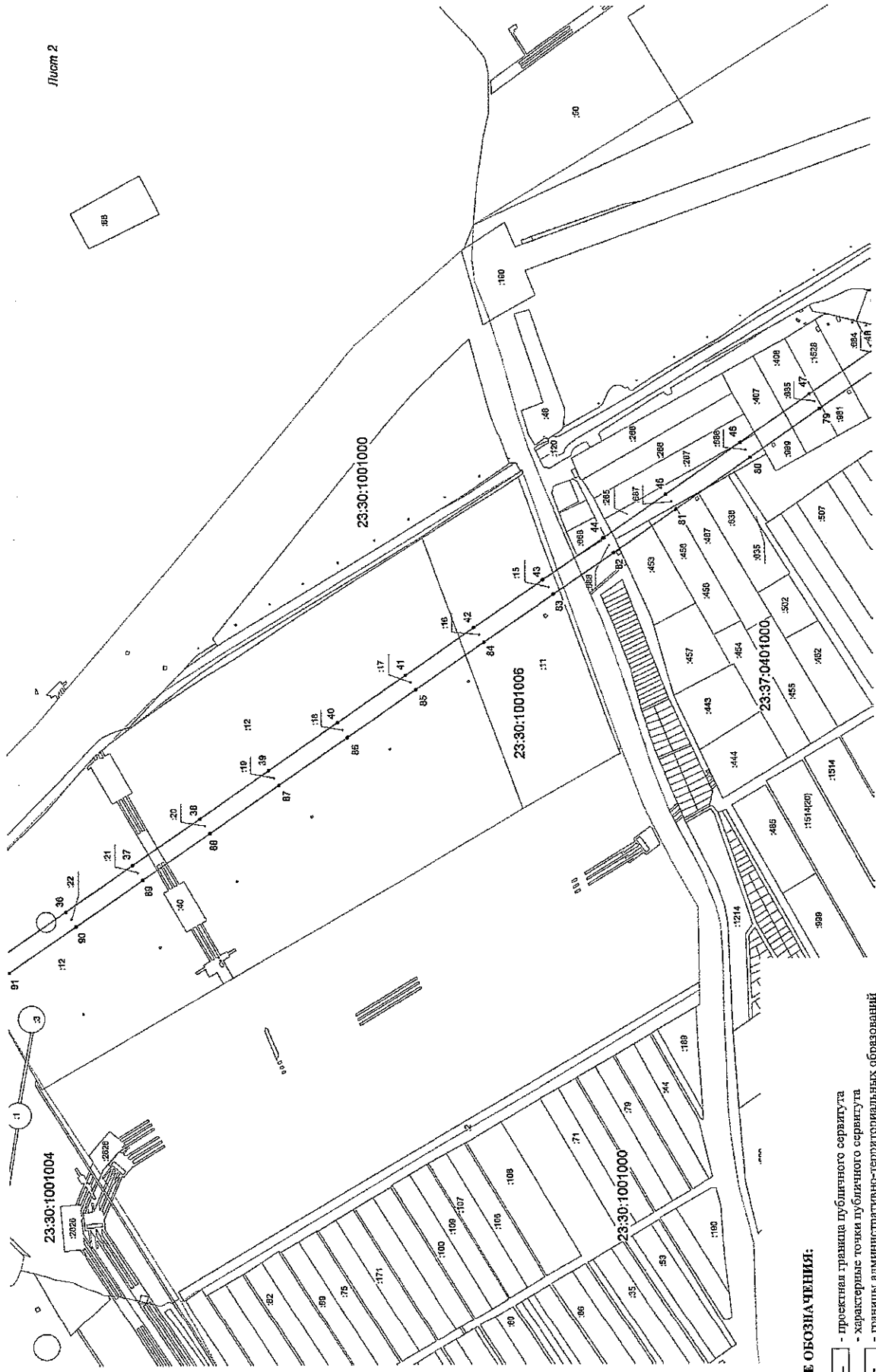
23:30:1001001

УСЛОВНЫЕ ОБОЗНАЧЕНИЯ:

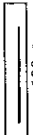
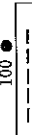
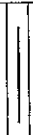
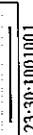
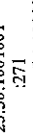
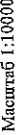

- проектная граница публичного сервитута
- 100 ● - характерные точки публичного сервитута
- граница административно-территориальных образований
- граница кадастрового квартала
- границы земельных участков, стоящих на ГКН
- 23:30:1001001 - номер кадастрового квартала
- :271 - кадастровый номер земельного участка

Масштаб 1:10000

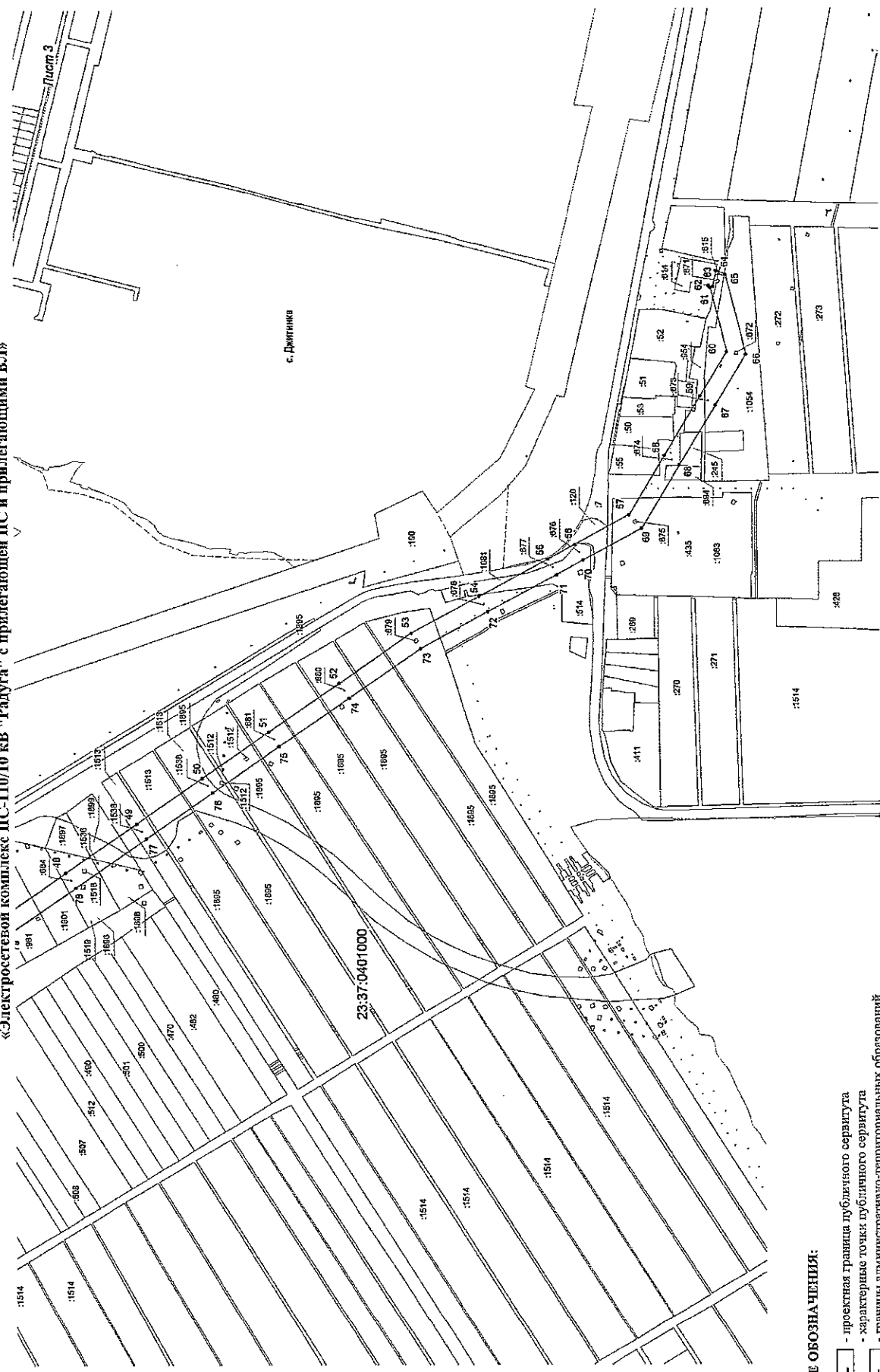
**СХЕМА РАСПОЛОЖЕНИЯ ПУБЛИЧНОГО СЕРВИТУТА НА КАДАСТРОВом ПЛАНЕ ТЕРРИТОРИИ
ВЛ 110кв "Дзигинская-Радуга", входящий в состав объекта электросетевого хозяйства:
«Электросетевой комплекс ПС-110/10 кв "Радуга" с прилегающей ПС и прилегающими ВЛ»**



УСЛОВНЫЕ ОБОЗНАЧЕНИЯ:

-  - проектная граница публичного сервитута
 -  - характерные точки публичного сервитута
 -  - границы административно-территориальных образований
 -  - граница кадастрового квартала
 -  - граница земельных участков, стоящих на ГКН
 -  - номер кадастрового квартала
 -  - кадастровый номер земельного участка
- Масштаб 1:10000

**СХЕМА РАСПОЛОЖЕНИЯ ПУБЛИЧНОГО СЕРВИТУТА НА КАДАСТРОВом ПЛАНЕ ТЕРРИТОРИИ
ВЛ 110кв "Дангинская-Радага", входящей в состав объекта электросетевого хозяйства:
«Электросетевой комплекс ПС-110/10 кв "Радага" с прилегающими ВЛ»**



с. Деминка

Лист 3

23:37:0401000

УСЛОВНЫЕ ОБОЗНАЧЕНИЯ:

- проектная граница публичного сервитута
- характерные точки публичного сервитута
- границы административно-территориальных образований
- граница кадастрового квартала
- границы земельных участков, столбов на ГКН
- номер кадастрового квартала
- кадастровый номер земельного участка

Масштаб 1:10000

Каталог координат публичного сервитута
с целью эксплуатации объекта энергетики регионального значения
«ВЛ 110 кВ «Джигинская – Радуга», входящей в состав объекта
электросетевого хозяйства «Электросетевой комплекс ПС-110/10 кВ
«Радуга» с прилегающей ПС и прилегающими ВЛ»

Обозначение характерных точек границ	Координаты, м				
	X	Y			
1	493393.13	1243313.90	41	490888.53	1246651.28
2	493393.26	1243299.04	42	490711.89	1246773.10
3	493363.43	1243298.89	43	490534.21	1246895.58
4	493358.37	1243298.91	44	490379.55	1247002.30
5	493357.50	1243284.80	45	490217.97	1247113.73
6	493393.70	1243177.30	46	490027.25	1247245.57
7	493425.23	1243085.25	47	489848.36	1247368.99
8	493334.53	1243086.84	48	489672.74	1247490.15
9	493209.74	1243088.84	49	489490.98	1247615.56
10	493085.23	1243090.78	50	489320.45	1247733.21
11	492961.31	1243092.55	51	489148.58	1247852.32
12	492835.49	1243094.65	52	488967.52	1247976.55
13	492711.17	1243096.72	53	488782.09	1248104.64
14	492673.05	1243097.34	54	488606.50	1248200.00
15	492580.12	1243165.56	55	488430.07	1248295.81
16	492486.91	1243233.16	56	488361.13	1248333.97
17	492477.74	1243362.53	57	488222.30	1248409.15
18	492467.56	1243494.34	58	488130.46	1248562.35
19	492457.45	1243625.21	59	488037.92	1248714.65
20	492448.50	1243735.84	60	487969.26	1248828.66
21	492433.48	1243921.64	61	488011.23	1248992.81
22	492421.69	1244067.39	62	488015.37	1248997.82
23	492409.56	1244217.32	63	488004.13	1248995.58
24	492398.03	1244360.96	64	487995.82	1249036.22
25	492386.17	1244504.53	65	487972.35	1249026.44
26	492374.10	1244655.05	66	487919.92	1248821.41
27	492362.05	1244800.22	67	487998.56	1248690.84
28	492350.75	1244947.42	68	488091.07	1248538.58
29	492339.03	1245093.91	69	488189.32	1248374.69
30	492327.95	1245239.97	70	488339.04	1248293.62
31	492315.48	1245386.38	71	488407.95	1248255.48
32	492304.42	1245526.09	72	488584.55	1248159.57
33	492291.49	1245683.58	73	488757.97	1248065.39
34	492108.39	1245809.82	74	488941.44	1247938.66
35	491935.54	1245929.20	75	489122.47	1247814.46
36	491763.14	1246047.95	76	489294.28	1247695.38
37	491591.46	1246166.37	77	489464.86	1247577.69
38	491418.68	1246285.55	78	489646.62	1247452.29
39	491240.64	1246408.35	79	489822.24	1247331.13
40	491063.55	1246530.50	80	490001.10	1247207.73
			81	490191.84	1247075.88
			82	490353.42	1246964.44
			83	490508.10	1246857.70
			84	490685.77	1246735.23

85	490862.41	1246613.42
86	491037.44	1246492.64
87	491214.53	1246370.48
88	491392.56	1246247.68
89	491565.34	1246128.50
90	491737.05	1246010.07
91	491909.42	1245891.33
92	492082.28	1245771.94
93	492247.43	1245658.09
94	492258.57	1245522.39
95	492269.63	1245382.62
96	492282.10	1245236.28
97	492293.17	1245090.34
98	492304.89	1244943.83
99	492316.19	1244796.56
100	492328.25	1244651.31
101	492340.32	1244500.80
102	492352.18	1244357.23
103	492363.71	1244213.61
104	492375.84	1244063.68

105	492387.63	1243917.93
106	492402.65	1243732.13
107	492411.60	1243621.58
108	492421.70	1243490.79
109	492431.87	1243359.13
110	492442.54	1243208.51
111	492553.00	1243128.40
112	492657.65	1243051.58
113	492710.41	1243050.72
114	492834.73	1243048.65
115	492960.60	1243046.55
116	493084.54	1243044.79
117	493209.01	1243042.85
118	493333.76	1243040.85
119	493490.00	1243038.10
120	493474.14	1243084.43
121	493437.26	1243192.09
122	493403.50	1243292.34
1	493393.13	1243313.90

**Сведения о земельных участках,
в отношении которых устанавливается публичный сервитут
с целью эксплуатации объекта энергетики регионального значения
«ВЛ 110 кВ «Джигинская-Радуга», входящей в состав объекта электросетевого хозяйства «Электросетевой комплекс ПС-110/10 кВ
«Радуга» с прилегающей ПС и прилегающими ВЛ»**

№ п/п	Кадастровый номер земельного участка	Адрес (местоположение)
1.	23:37:0402002:50	Установлено относительно ориентира, расположенного в границах участка. Почтовый адрес ориентира: Краснодарский край, Анапский район, с. Джигинка, ул. Асфальтная, 36
2.	23:37:0402002:55	Установлено относительно ориентира, расположенного в границах участка. Почтовый адрес ориентира: Краснодарский край, Анапский район, Джигинский сельский округ, с. Джигинка, ул. Асфальтная, 37
3.	23:37:0401000:245	Установлено относительно ориентира, расположенного в границах участка. Ориентир жилой дом. Почтовый адрес ориентира: Краснодарский край, г. Анапа, Джигинский сельский округ, с. Джигинка, ул. Асфальтная, 40
4.	23:37:0401000:265	Установлено относительно ориентира, расположенного за пределами участка. Ориентир дорога Анапа - Порт Кавказ. Участок находится примерно в 669 м от ориентира по направлению на запад. Почтовый адрес ориентира: Краснодарский край, Анапский район, Джигинский сельский округ, полевые земли ТОО «Россия» секция 12, контур 7, 8, 13, 16, 20
5.	23:37:0401000:267	Установлено относительно ориентира, расположенного за пределами участка. Ориентир дорога Анапа - Порт Кавказ. Участок находится примерно в 610 м от ориентира по направлению на запад. Почтовый адрес ориентира: Краснодарский край, г. Анапа, Джигинский сельский округ, полевые земли ТОО «Россия», секция 12, контур 7,8,13,16,20
6.	23:37:0401000:407	Установлено относительно ориентира, расположенного в границах участка. Почтовый адрес ориентира: Краснодарский край, г. Анапа, Джигинский сельский округ, полевые земли ТОО «Россия», секция 12, контур 54
7.	23:37:0401000:408	Установлено относительно ориентира, расположенного в границах участка. Почтовый адрес ориентира: Краснодарский край, г. Анапа, Джигинский сельский округ, полевые земли ТОО «Россия», секция 12, контур 54, 55, 56, 57
8.	23:37:0401000:435	Установлено относительно ориентира, расположенного в границах участка. Почтовый адрес ориентира: Краснодарский край, г-к Анапа, с. Джигинка, относительно ориентиров земли бывшего ТОО «Россия», секция 28, контуры 1,4,9,13,17,21,25,31,40, участок № 2
9.	23:37:0401000:453	Установлено относительно ориентира, расположенного в границах участка. Почтовый адрес ориентира: Краснодарский край, г. Анапа, Джигинский сельский округ, земли бывшего ТОО «Россия», секция 12, контуры 7,8,10,13


10.	23:37:0401000:456	Установлено относительно ориентира, расположенного в границах участка. Почтовый адрес ориентира: Краснодарский край, г. Анапа, Джигинский сельский округ, земли бывшего ТОО «Россия», секция 12, контур 16
11.	23:37:0401000:467	Установлено относительно ориентира, расположенного в границах участка. Почтовый адрес ориентира: Краснодарский край, г. Анапа, Джигинский сельский округ, полевые земли ТОО «Россия», секция 12, контур 20
12.	23:37:0401000:514	Установлено относительно ориентира, расположенного в границах участка. Почтовый адрес ориентира: Краснодарский край, г. Анапа, земли ТОО «Россия», секция 37, контур 38
13.	23:00:0000000:220 (единое землепользование)	Установлено относительно ориентира, расположенного в границах участка. Ориентир Электросетевой комплекс ПС-110/35/6-10 кВ «Вареликовская» с прилегающими ПС и ВЛ. Почтовый адрес ориентира: Краснодарский край, Крымский район, г. Анапа
14.	23:37:0401000:636	Установлено относительно ориентира, расположенного в границах участка. Почтовый адрес ориентира: Краснодарский край, г. Анапа, Джигинский сельский округ, земли ТОО «Россия», секция 12, контуры 23, 54
15.	23:37:0401000:668	Установлено относительно ориентира, расположенного в границах участка. Почтовый адрес ориентира: Краснодарский край, г. Анапа, земли ТОО «Россия», секция 12, части контуров 3,4,7
16.	23:37:0401000:694	Установлено относительно ориентира, расположенного в границах участка. Почтовый адрес ориентира: Краснодарский край, г. Анапа, Джигинский сельский округ, земли ТОО «Россия», секция 29, контур 2
17.	23:37:0401000:954	Установлено относительно ориентира, расположенного в границах участка. Почтовый адрес ориентира: Краснодарский край, г. Анапа, ТОО «Россия», секция 29, части контуров 16, 17, 18, 20
18.	23:37:0401000:983	Установлено относительно ориентира, расположенного в границах участка. Почтовый адрес ориентира: Краснодарский край, г. Анапа, Джигинский сельский округ, полевые земли ТОО «Россия», секция 12
19.	23:37:0401000:989	Установлено относительно ориентира, расположенного в границах участка. Почтовый адрес ориентира: Краснодарский край, г. Анапа, Джигинский сельский округ, полевые земли ТОО «Россия», секция 12
20.	23:37:0401000:1054	Установлено относительно ориентира, расположенного в границах участка. Почтовый адрес ориентира: Краснодарский край, Анапский район, ТОО «Россия»
21.	23:37:0401000:1081	Установлено относительно ориентира, расположенного в границах участка. Почтовый адрес ориентира: Краснодарский край, г. Анапа, земли ТОО «Россия», секция 37
22.	23:37:0401000:1083	Установлено относительно ориентира, расположенного в границах участка. Почтовый адрес ориентира: Краснодарский край, г. Анапа, с. Джигинка, относительно ориентиров земли бывшего ТОО «Россия», секция 28
23.	23:37:0401000:1513	Установлено относительно ориентира, расположенного в границах участка. Почтовый адрес ориентира: Краснодарский край, Анапский район
24.	23:37:0401000:1519	Установлено относительно ориентира, расположенного в границах участка. Почтовый адрес ориентира: Краснодарский край, Анапский район, г. Анапа

25.	23:37:0401000:1528	Установлено относительно ориентира, расположенного в границах участка, Почтовый адрес ориентира: Краснодарский край, Анапский район
26.	23:37:0401000:1535	Установлено относительно ориентира, расположенного в границах участка, Почтовый адрес ориентира: Краснодарский край, Анапский район
27.	23:37:0401000:1895	Установлено относительно ориентира, расположенного в границах участка, Почтовый адрес ориентира: Краснодарский край, Анапский район
28.	23:37:0401000:1896	Установлено относительно ориентира, расположенного в границах участка, Почтовый адрес ориентира: Краснодарский край, Анапский район, г. Анапа
29.	23:37:0401000:1897	Установлено относительно ориентира, расположенного в границах участка, Почтовый адрес ориентира: Краснодарский край, Анапский район, г. Анапа, Джигинский сельский округ, полевые земли ТОО «Россия», секция 12, контуры 60,61
30.	23:37:0401000:1898	Установлено относительно ориентира, расположенного в границах участка, Почтовый адрес ориентира: Краснодарский край, Анапский район
31.	23:37:0401000:1899	Установлено относительно ориентира, расположенного в границах участка, Почтовый адрес ориентира: Краснодарский край, Анапский район
32.	23:37:0401000:1901	Установлено относительно ориентира, расположенного в границах участка, Почтовый адрес ориентира: Краснодарский край, Анапский район, г. Анапа, Джигинский сельский округ, полевые земли ТОО «Россия», секция 12, контур 57, 58, 59, 60
33.	23:37:0502000:7	Установлено относительно ориентира, расположенного в границах участка, Почтовый адрес ориентира: Краснодарский край, г. Анапа, Автодорога Крымск - Джигинка
34.	23:37:0000000:120	Установлено относительно ориентира, расположенного в границах участка, Почтовый адрес ориентира: Краснодарский край, Анапский район
35.	23:37:0000000:1635	Установлено относительно ориентира, расположенного в границах участка, Почтовый адрес ориентира: Краснодарский край, Анапский район
36.	23:30:1001001:56	Краснодарский край, Темрюкский район, х. Белый, пер. Юбилейный, 14 а
37.	23:30:1001006:9	Установлено относительно ориентира, расположенного в границах участка, Почтовый адрес ориентира: Краснодарский край, Темрюкский район, в границах АФ ТОО «Радуга», площадка Западная, «Белый хутор» дорога к скв. № 24 - № 501
38.	23:30:1001004:44	Установлено относительно ориентира, расположенного в границах участка, Почтовый адрес ориентира: Краснодарский край, Темрюкский район, Краснострельский сельский округ, х. Белый, ул. Садовая, 24
39.	23:30:1001004:117	Установлено относительно ориентира, расположенного в границах участка, Почтовый адрес ориентира: Краснодарский край, Темрюкский район, Краснострельский сельский округ, х. Белый, ул. Садовая, 42
40.	23:30:1001004:122	Установлено относительно ориентира, расположенного в границах участка, Почтовый адрес ориентира: Краснодарский край, Темрюкский район, Краснострельский сельский округ, х. Белый, ул. Садовая, 38

59.	23:30:1001004:704	Установлено относительно ориентира, расположенного в границах участка. Почтовый адрес ориентира: Краснодарский край, Темрюкский район, Краснострельский сельский округ, х. Белый, ул. Садовая, 54
60.	23:30:1001004:707	Установлено относительно ориентира, расположенного в границах участка. Почтовый адрес ориентира: Краснодарский край, Темрюкский район, Краснострельский сельский округ, х. Белый, ул. Садовая, 1
61.	23:30:1001004:708	Установлено относительно ориентира, расположенного в границах участка. Почтовый адрес ориентира: Краснодарский край, Темрюкский район, Краснострельский сельский округ, х. Белый, ул. Садовая, 1 «а»
62.	23:30:1001004:712	Установлено относительно ориентира, расположенного в границах участка. Почтовый адрес ориентира: Краснодарский край, Темрюкский район, Краснострельский сельский округ, х. Белый, ул. Садовая, 15
63.	23:30:1001004:713	Установлено относительно ориентира, расположенного в границах участка. Почтовый адрес ориентира: Краснодарский край, Темрюкский район, х. Белый, ул. Садовая, 17
64.	23:30:1001004:715	Установлено относительно ориентира, расположенного в границах участка. Почтовый адрес ориентира: Краснодарский край, Темрюкский район, Краснострельский сельский округ, х. Белый, ул. Садовая, 31
65.	23:30:1001004:903	Установлено относительно ориентира, расположенного в границах участка. Почтовый адрес ориентира: Краснодарский край, Темрюкский район, Краснострельский сельский округ, х. Белый, ул. Садовая, 9
66.	23:30:1001004:912	Установлено относительно ориентира, расположенного в границах участка. Почтовый адрес ориентира: Краснодарский край, Темрюкский район, Краснострельский сельский округ, х. Белый, ул. Садовая, 21
67.	23:30:1001004:1002	Установлено относительно ориентира, расположенного в границах участка. Почтовый адрес ориентира: Краснодарский край, Темрюкский район, х. Белый, ул. Садовая, 7
68.	23:30:1001004:1008	Установлено относительно ориентира, расположенного в границах участка. Почтовый адрес ориентира: Краснодарский край, Темрюкский район, х. Белый, ул. Садовая, 28
69.	23:30:1001004:1029	Установлено относительно ориентира, расположенного в границах участка. Почтовый адрес ориентира: Краснодарский край, Темрюкский район, х. Белый, ул. Садовая, 19
70.	23:30:1001004:2487	Установлено относительно ориентира, расположенного в границах участка. Почтовый адрес ориентира: Краснодарский край, Темрюкский район, х. Белый, вдоль автодороги А-290
71.	23:30:1001004:2586	Краснодарский край, Темрюкский район, х. Белый, ул. Шоссейная, 26
72.	23:30:0000000:421	Установлено относительно ориентира, расположенного в границах участка. Почтовый адрес ориентира: Краснодарский край, Темрюкский район, в границах с/х «Радуга», участок № 1
73.	23:30:0000000:423	Установлено относительно ориентира, расположенного в границах участка. Почтовый адрес ориентира: Краснодарский край, Темрюкский район, в границах с/х «Радуга», участок № 1
74.	23:30:1001006:5	Установлено относительно ориентира, расположенного в границах участка. Ориентир площадка Западная, «Белый хутор» дорога к скв. № 19. Почтовый адрес ориентира: Краснодарский край, Темрюкский район, в границах АФ ТОО «Радуга»
75.	23:30:1001006:11	Установлено относительно ориентира, расположенного в границах участка. Почтовый адрес ориентира: Краснодарский край, Темрюкский район, в границах с/х «Радуга»,

76.	23:30:1001006:12	Установлено относительно ориентира, расположенного в границах участка, расположенного в границах участка. Почтовый адрес ориентира: Краснодарский край, Темрюкский район, в границах с/х «Радуга», участок № 11
77.	23:30:1001006:40	Установлено относительно ориентира, расположенного в границах участка. Почтовый адрес ориентира: Краснодарский край, Темрюкский район, в границах с/х «Радуга», участок № 11
78.	23:30:0000000:498	Установлено относительно ориентира, расположенного в границах участка. Почтовый адрес ориентира: Краснодарский край, Темрюкский район, в границах с/х «Радуга», участок №1
79.	23:00:0000000:46 (единое землепользование)	Установлено относительно ориентира, расположенного в границах участка. Почтовый адрес ориентира: Краснодарский край, Темрюкский район, Электросетевой комплексе ПС 110/10 кВ «Радуга» с прилегающей ПС и прилегающими ВЛ
80.	23:00:0000000:245 (единое землепользование)	Установлено относительно ориентира, расположенного в границах участка. Ориентир Электросетевой комплексе ПС-35/10 кВ «Благовещенская» с прилегающими ПС и ВЛ. Почтовый адрес ориентира: Краснодарский край, Анапский район
81.	23:37:0401000:1512	Установлено относительно ориентира, расположенного в границах участка. Почтовый адрес ориентира: Краснодарский край, Анапский район
82.	23:37:0401000:1518	Установлено относительно ориентира, расположенного в границах участка. Почтовый адрес ориентира: Краснодарский край, Анапский район, г. Анапа
83.	23:37:0401000:1529	Установлено относительно ориентира, расположенного в границах участка. Почтовый адрес ориентира: Краснодарский край, Анапский район, в 3000 м. на юго-запад от южной границы с. Джигинка
84.	23:37:0401000:1536	Установлено относительно ориентира, расположенного в границах участка. Почтовый адрес ориентира: Краснодарский край, Анапский район
85.	23:37:0401000:1538	Краснодарский край, Анапский район, г. Анапа
86.	23:37:0000000:1517	Установлено относительно ориентира, расположенного в границах участка. Почтовый адрес ориентира: Краснодарский край, Анапский район

Главный консультант отдела
нефтегазовой отрасли и трубопроводного
транспорта управления инженерной
инфраструктуры ТЭК и ЖКХ



Т.И. Соколова

Начальник отдела электроэнергетики
в управлении инженерной
инфраструктуры ТЭК и ЖКХ



А.О. Буренин