



**МИНИСТЕРСТВО ТОПЛИВНО-ЭНЕРГЕТИЧЕСКОГО КОМПЛЕКСА  
И ЖИЛИЩНО-КОММУНАЛЬНОГО ХОЗЯЙСТВА  
КРАСНОДАРСКОГО КРАЯ**

**П Р И К А З**

от 16.07.2020

№ 37

г. Краснодар

**Об утверждении границ охранной зоны объекта  
«Газопровод надземный низкого давления по ул. Ст. Кондратенко»  
в муниципальном образовании Калининский район**

В соответствии с Федеральным законом Российской Федерации от 31 марта 1999 г. № 69-ФЗ «О газоснабжении в Российской Федерации», статьями 56, 90, 106 Земельного кодекса Российской Федерации, статьей 57 Градостроительного кодекса Российской Федерации, постановлением Правительства Российской Федерации от 20 ноября 2000 г. № 878 «Об утверждении Правил охраны газораспределительных сетей», постановлением главы администрации (губернатора) Краснодарского края от 28 декабря 2015 г. № 1310 «О министерстве топливно-энергетического комплекса и жилищно-коммунального хозяйства Краснодарского края», на основании заявления акционерного общества «Газпром газораспределение Краснодар» (далее – АО «Газпром газораспределение Краснодар») от 12 июля 2019 г. № 03/2019-531, п р и к а з ы в а ю:

1. Утвердить границы охранной зоны объекта «Газопровод надземный низкого давления по ул. Ст. Кондратенко», протяженностью 90 м, кадастровый (или условный) номер объекта: 23:10:0106002:2295, инвентарный номер объекта: 1760, литер: I, расположенного по адресу: Краснодарский край, Калининский район, ст-ца Гривенская, по ул. Ст. Кондратенко, принадлежащего на праве собственности АО «Газпром газораспределение Краснодар», согласно сведениям о границах охранной зоны объекта (приложение).

2. Установить ограничения (обременения) на земельные участки, входящие в границы охранной зоны объекта.

3. Отделу нефтегазовой отрасли и трубопроводного транспорта управления инженерной инфраструктуры ТЭК и ЖКХ (Щербаков А.В.) обеспечить:

1) направление в 5-дневный срок сведений о границах охранной зоны объекта в орган регистрации для внесения в Единый государственный реестр недвижимости в порядке, предусмотренном Федеральным законом от 13 июля 2015 г. № 218-ФЗ «О государственной регистрации недвижимости»;


2) направление в 5-дневный срок копии приказа в орган исполнительной власти, уполномоченный на размещение в государственных информационных системах обеспечения градостроительной деятельности, орган местного самоуправления городского округа, орган местного самоуправления муниципального района для размещения в информационных системах обеспечения градостроительной деятельности.

4. АО «Газпром газораспределение Краснодар» (ИНН 2308021656, ОГРН 1022301189790) обеспечить возмещение убытков, причиненных в связи с установлением охранной зоны объекта «Газопровод надземный низкого давления по ул. Ст. Кондратенко», лицам, указанным в части 2 статьи 57.1 Земельного кодекса Российской Федерации, со дня установления охранной зоны объекта.

5. Отделу правового и кадрового обеспечения (Скакун О.В.) обеспечить размещение (опубликование) настоящего приказа на официальном сайте администрации Краснодарского края в информационно-телекоммуникационной сети «Интернет».

6. Приказ вступает в силу со дня его подписания.

Первый заместитель министра



А.В. Ляшко

Приложение

УТВЕРЖДЕНЫ

приказом министерства  
топливно-энергетического  
комплекса и жилищно-  
коммунального хозяйства  
Краснодарского края

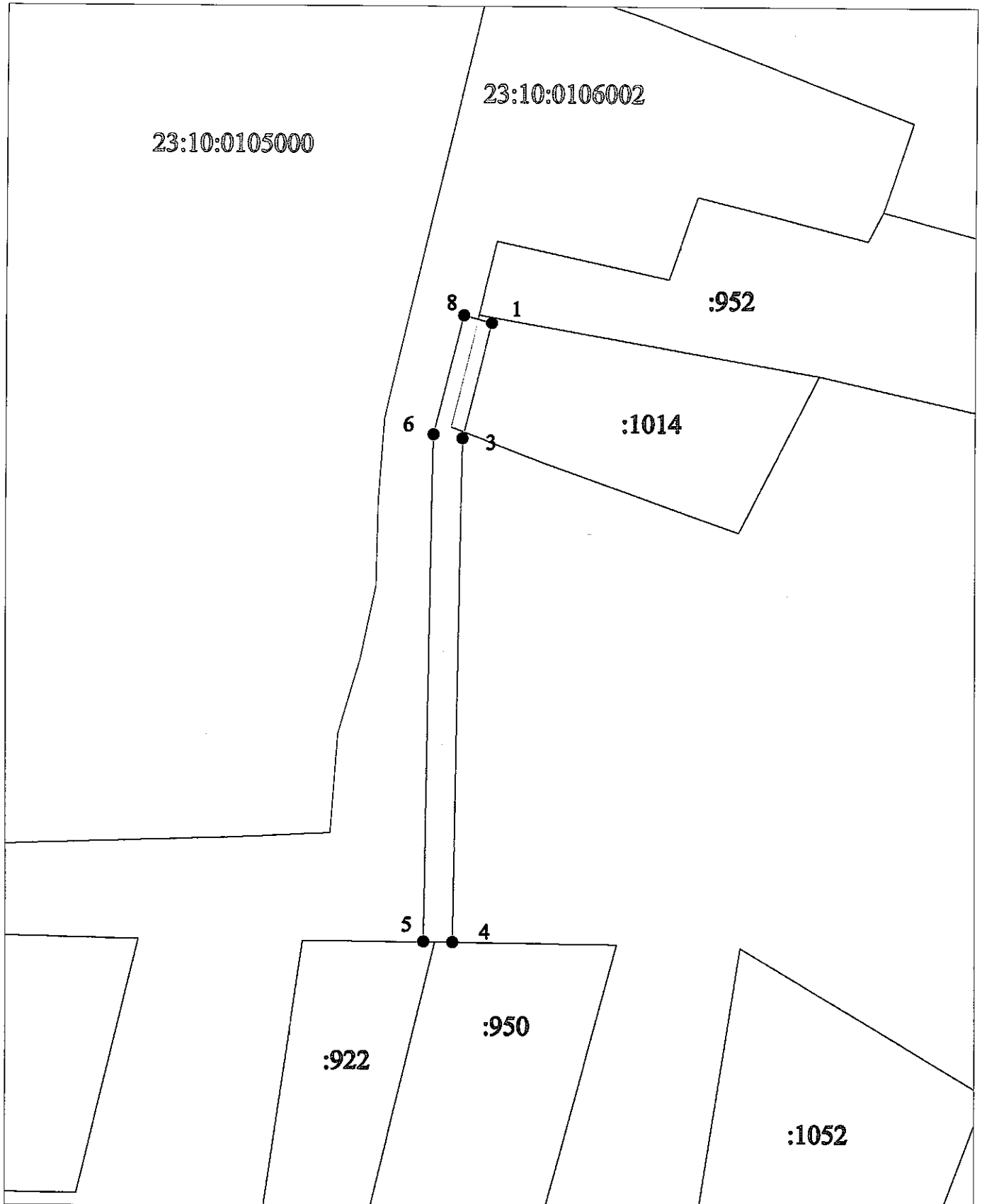
от 16.07.2020 № 34

**Сведения о границах охранной зоны объекта  
«Газопровод надземный низкого давления по ул. Ст. Кондратенко»  
в муниципальном образовании Калининский район**

## Содержание

№ п/п	Наименование документов	№ стр.
1	Схема границ охранной зоны	3
2	Перечень координат	4

Граница охранной зоны объекта  
Наименование объекта: "Газопровод наземный низкого давления по ул. Ст. Кондратенко"  
Адрес: Краснодарский край, Калининский район, ст-ца Гривенская, по ул. Ст. Кондратенко  
Правообладатель: АО "Газпром газораспределение Краснодар"



Условные обозначения:

- граница охранной зоны газопровода
- - - ось газопровода
- граница земельного участка по сведениям ЕГРН

23:10:0106002 номер кадастрового квартала

:952 кадастровый номер земельного участка по сведениям ЕГРН


● 1 обозначение и номер поворотной, характерной точки границы охранной зоны объекта

Масштаб 1:500

Перечень координат характерных точек границ охранной зоны объекта  
«Газопровод надземный низкого давления по ул. Ст. Кондратенко»  
в муниципальном образовании Калининский район  
система координат МСК 23 (зона 1)

Обозначение характерных точек границ	Координаты, м	
	X	X
1	546514,60	1314227,94
2	546513,66	1314227,68
3	546498,64	1314223,94
4	546428,94	1314222,74
5	546429,01	1314218,74
6	546499,16	1314219,95
7	546514,68	1314223,81
8	546515,66	1314224,08
1	546514,60	1314227,94

Главный консультант  
отдела нефтегазовой отрасли  
и трубопроводного транспорта  
управления инженерной  
инфраструктуры ТЭК и ЖКХ



Т.П. Соколова

Начальник отдела  
нефтегазовой отрасли  
и трубопроводного транспорта  
в управлении инженерной  
инфраструктуры ТЭК и ЖКХ



А.В. Щербаков