



**МИНИСТЕРСТВО ТОПЛИВНО-ЭНЕРГЕТИЧЕСКОГО КОМПЛЕКСА
И ЖИЛИЩНО-КОММУНАЛЬНОГО ХОЗЯЙСТВА
КРАСНОДАРСКОГО КРАЯ**

П Р И К А З

от 15.06.2020

№ 342

г. Краснодар

**Об утверждении границ охранной зоны объекта
«Сети газоснабжения котельной здания административно-бытового
корпуса КС Краснодарская»
в муниципальном образовании Северский район**

В соответствии с Федеральным законом Российской Федерации от 31 марта 1999 г. № 69-ФЗ «О газоснабжении в Российской Федерации», статьями 56, 90, 106 Земельного кодекса Российской Федерации, статьей 57 Градостроительного кодекса Российской Федерации, постановлением Правительства Российской Федерации от 20 ноября 2000 г. № 878 «Об утверждении Правил охраны газораспределительных сетей», постановлением главы администрации (губернатора) Краснодарского края от 28 декабря 2015 г. № 1310 «О министерстве топливно-энергетического комплекса и жилищно-коммунального хозяйства Краснодарского края», на основании заявления публичного акционерного общества «Газпром» (далее – ПАО «Газпром») от 10 декабря 2019 г. № 811, п р и к а з ы в а ю:

1. Утвердить границы охранной зоны объекта «Сети газоснабжения котельной здания административно-бытового корпуса КС Краснодарская» протяженностью 520 м, кадастровый (или условный) номер объекта: 23:26:1001000:2384, расположенного по адресу: Краснодарский край, Северский район, на территории Смоленского сельского поселения (в районе КС Краснодарская), принадлежащего на праве собственности ПАО «Газпром», согласно сведениям о границах охранной зоны объекта (приложение).

2. Установить ограничения (обременения) на земельные участки, входящие в границы охранной зоны объекта, в соответствии с постановлением Правительства Российской Федерации от 20 ноября 2000 г. № 878 «Об утверждении Правил охраны газораспределительных сетей».

3. Главному консультанту отдела нефтегазовой отрасли и трубопроводного транспорта управления инженерной инфраструктуры ТЭК и ЖКХ Соколовой Т.П. обеспечить:

1) направление в 5-дневный срок сведений о границах охранной зоны объекта в орган регистрации прав для внесения в Единый государственный

реестр недвижимости в порядке, предусмотренном Федеральным законом от 13 июля 2015 г. № 218-ФЗ «О государственной регистрации недвижимости»;


2) направление в 5-дневный срок копии настоящего приказа в орган исполнительной власти, уполномоченный на размещение в государственных информационных системах обеспечения градостроительной деятельности, орган местного самоуправления городского округа, орган местного самоуправления муниципального района для размещения в информационных системах обеспечения градостроительной деятельности;

3) размещение (опубликование) настоящего приказа на официальном сайте администрации Краснодарского края в информационно-телекоммуникационной сети «Интернет».

4. ПАО «Газпром» (ИНН 7736050003, ОГРН 1027700070518) обеспечить возмещение убытков, причиненных в связи с установлением охранной зоны объекта «Сети газоснабжения котельной здания административно-бытового корпуса КС Краснодарская», лицам, указанным в части 2 статьи 57.1 Земельного кодекса Российской Федерации, со дня установления охранной зоны объекта.

5. Приказ вступает в силу со дня его подписания.

Первый заместитель министра



А.В. Ляшко

Приложение

УТВЕРЖДЕНЫ

приказом министерства
топливно-энергетического
комплекса и жилищно-
коммунального хозяйства

Краснодарского края

от 15.06.2020 № 382

СВЕДЕНИЯ

о границах охранной зоны объекта

**«Сети газоснабжения котельной здания административно-бытового
корпуса КС Краснодарская»**

в муниципальном образовании Северский район

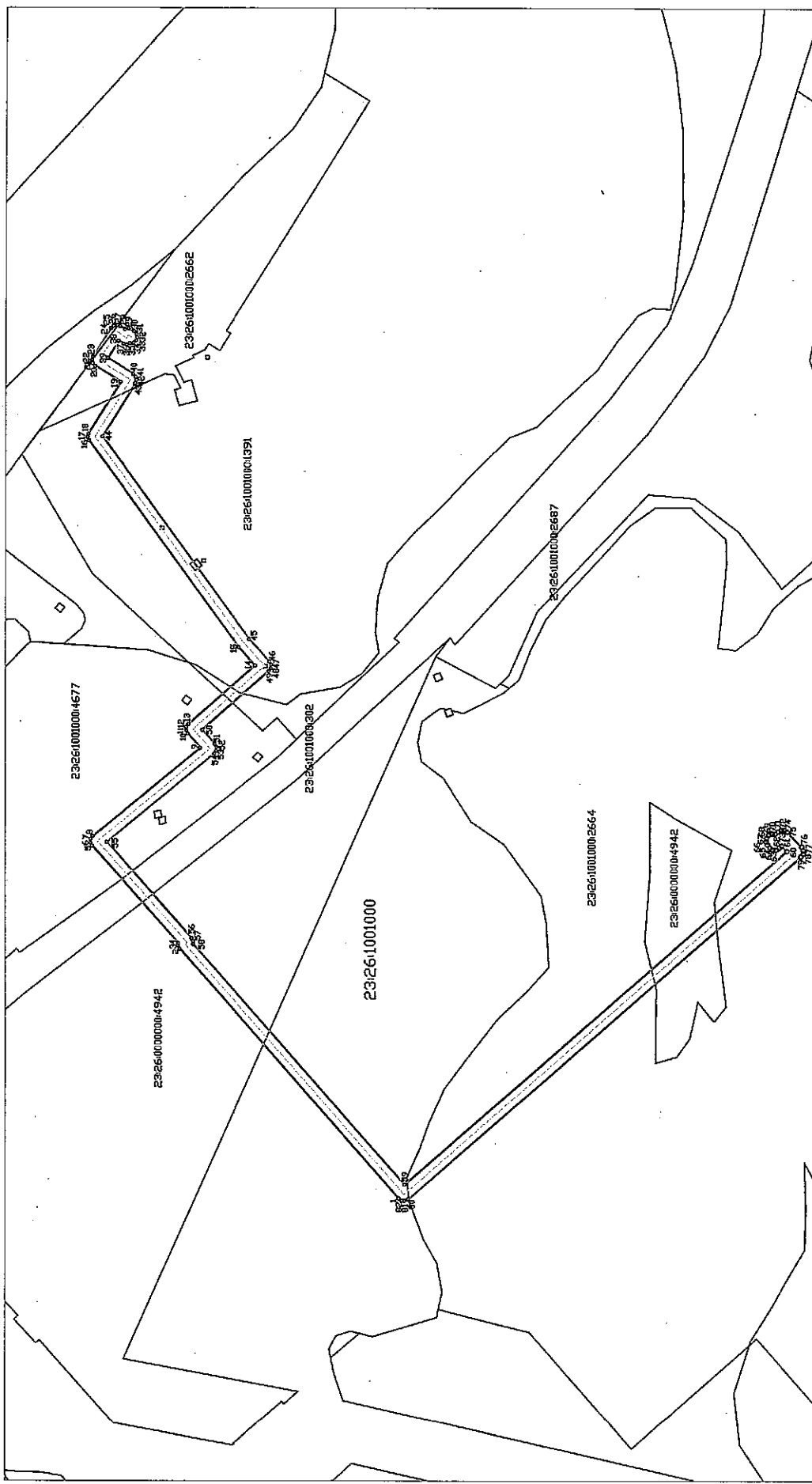
2

Содержание

№ п/п	Наименование документа	№ стр.
1	2	3
1	Схема границ охранной зоны	3
2	Перечень координат	4

Наименование объекта: 'Сети газоснабжения котельной здания административно-бытового корпуса КС Краснодарская'
 Адрес: Краснодарский край, Северский район, на территории Смоленского сельского поселения (в районе КС Краснодарская)
 Правообладатели: ПАО 'Газпром'

Граница охранной зоны объекта



Масштаб 1:2000

- Условные обозначения:
- граница охранной зоны газопровода
 - - - ось газопровода
 - граница земельного участка по сведениям ЕГРН
 - границы кадастрового квартала
- 23261001000 номер кадастрового квартала
 23261001000:302 кадастровый номер земельного участка по сведениям ЕГРН
 *10 обозначение и номер поворотной, характерной точки границы охранной зоны газопровода


Перечень координат характерных точек границ охранной зоны объекта
«Сети газоснабжения котельной здания административно-бытового корпуса КС
Краснодарская» в муниципальном образовании Северский район,
система координат МСК 23 (зона 1)

Обозначение характерных точек границ	Координаты, м	
	X	Y
1	446861,36	1361462,51
2	446927,06	1361537,41
3	446927,52	1361538,34
4	446927,51	1361539,16
5	446953,27	1361568,38
6	446953,73	1361569,31
7	446953,66	1361570,34
8	446953,09	1361571,20
9	446920,93	1361597,78
10	446924,66	1361602,01
11	446925,12	1361602,94
12	446925,05	1361603,97
13	446924,48	1361604,83
14	446904,51	1361622,45
15	446909,37	1361627,95
16	446954,33	1361690,03
17	446954,71	1361691,07
18	446954,50	1361692,08
19	446944,91	1361707,51
20	446952,56	1361712,27
21	446953,29	1361713,09
22	446953,50	1361714,10
23	446953,20	1361715,03
24	446947,92	1361723,52
25	446947,10	1361724,25
26	446946,09	1361724,46
27	446945,17	1361724,16
28	446943,60	1361723,24
29	446942,59	1361723,45
30	446940,89	1361722,68
31	446940,14	1361721,85
32	446939,93	1361720,84
33	446940,27	1361719,86
34	446941,05	1361719,18
35	446942,13	1361718,96
36	446943,11	1361718,62

37	446944,12	1361718,83
38	446945,57	1361719,71
39	446948,75	1361714,61
40	446941,10	1361709,85
41	446940,37	1361709,03
42	446940,16	1361708,02
43	446940,46	1361707,09
44	446950,30	1361691,28
45	446906,31	1361630,52
46	446900,19	1361623,59
47	446899,73	1361622,66
48	446899,80	1361621,63
49	446900,37	1361620,77
50	446920,34	1361603,15
51	446916,56	1361598,87
52	446916,10	1361597,94
53	446916,17	1361596,91
54	446916,74	1361596,05
55	446948,90	1361569,47
56	446923,44	1361540,59
57	446922,98	1361539,66
58	446922,99	1361538,83
59	446859,67	1361466,65
60	446745,25	1361566,76
61	446746,83	1361568,41
62	446747,66	1361567,69
63	446748,58	1361567,25
64	446749,61	1361567,32
65	446750,47	1361567,89
66	446751,16	1361568,76
67	446751,56	1361569,72
68	446751,42	1361570,74
69	446750,79	1361571,56
70	446749,84	1361571,96
71	446748,94	1361571,87
72	446748,00	1361572,68
73	446747,09	1361573,12
74	446746,06	1361573,06
75	446745,26	1361572,55
76	446740,91	1361568,02
77	446740,40	1361567,03
78	446740,46	1361566,00
79	446741,04	1361565,13

80	446858,54	1361462,32
81	446859,47	1361461,87
82	446860,50	1361461,94
1	446861,36	1361462,51

Главный консультант
отдела нефтегазовой отрасли
и трубопроводного транспорта
управления инженерной
инфраструктуры ТЭК и ЖКХ



Т.П. Соколова

Начальник отдела
нефтегазовой отрасли
и трубопроводного транспорта
в управлении инженерной
инфраструктуры ТЭК и ЖКХ



А.В. Щербаков