



МИНИСТЕРСТВО ТОПЛИВНО-ЭНЕРГЕТИЧЕСКОГО КОМПЛЕКСА
И ЖИЛИЩНО-КОММУНАЛЬНОГО ХОЗЯЙСТВА
КРАСНОДАРСКОГО КРАЯ

П Р И К А З

от 16.07.2020

№ 33

г. Краснодар

**Об утверждении границ охранной зоны объекта
«Газопровод надземный низкого давления
по ул. Лиманная от ул. Рыбацкой до ж.д. № 62»
в муниципальном образовании Калининский район**

В соответствии с Федеральным законом Российской Федерации от 31 марта 1999 г. № 69-ФЗ «О газоснабжении в Российской Федерации», статьями 56, 90, 106 Земельного кодекса Российской Федерации, статьей 57 Градостроительного кодекса Российской Федерации, постановлением Правительства Российской Федерации от 20 ноября 2000 г. № 878 «Об утверждении Правил охраны газораспределительных сетей», постановлением главы администрации (губернатора) Краснодарского края от 28 декабря 2015 г. № 1310 «О министерстве топливно-энергетического комплекса и жилищно-коммунального хозяйства Краснодарского края», на основании заявления акционерного общества «Газпром газораспределение Краснодар» (далее – АО «Газпром газораспределение Краснодар») от 12 июля 2019 г. № 03/2019-530, п р и к а з ы в а ю:

1. Утвердить границы охранной зоны объекта «Газопровод надземный низкого давления по ул. Лиманная от ул. Рыбацкой до ж.д. № 62», протяженностью 241 м, кадастровый (или условный) номер объекта: 23:10:0106002:2293, инвентарный номер объекта: 1759, литер: I, расположенного по адресу: Краснодарский край, Калининский район, ст-ца Гривенская, по ул. Лиманная от ул. Рыбацкой до ж.д. № 62, принадлежащего на праве собственности АО «Газпром газораспределение Краснодар», согласно сведениям о границах охранной зоны объекта (приложение).

2. Установить ограничения (обременения) на земельные участки, входящие в границы охранной зоны объекта.

3. Отделу нефтегазовой отрасли и трубопроводного транспорта управления инженерной инфраструктуры ТЭК и ЖКХ (Щербаков А.В.) обеспечить:

1) направление в 5-дневный срок сведений о границах охранной зоны объекта в орган регистрации для внесения в Единый государственный реестр

недвижимости в порядке, предусмотренном Федеральным законом от 13 июля 2015 г. № 218-ФЗ «О государственной регистрации недвижимости»;


2) направление в 5-дневный срок копии приказа в орган исполнительной власти, уполномоченный на размещение в государственных информационных системах обеспечения градостроительной деятельности, орган местного самоуправления городского округа, орган местного самоуправления муниципального района для размещения в информационных системах обеспечения градостроительной деятельности.

4. АО «Газпром газораспределение Краснодар» (ИНН 2308021656, ОГРН 1022301189790) обеспечить возмещение убытков, причиненных в связи с установлением охранной зоны объекта «Газопровод надземный низкого давления по ул. Лиманная от ул. Рыбацкой до ж.д. № 62», лицам, указанным в части 2 статьи 57.1 Земельного кодекса Российской Федерации, со дня установления охранной зоны объекта.

5. Отделу правового и кадрового обеспечения (Скакун О.В.) обеспечить размещение (опубликование) настоящего приказа на официальном сайте администрации Краснодарского края в информационно-телекоммуникационной сети «Интернет».

6. Приказ вступает в силу со дня его подписания.

Первый заместитель министра



А.В. Ляшко

Приложение

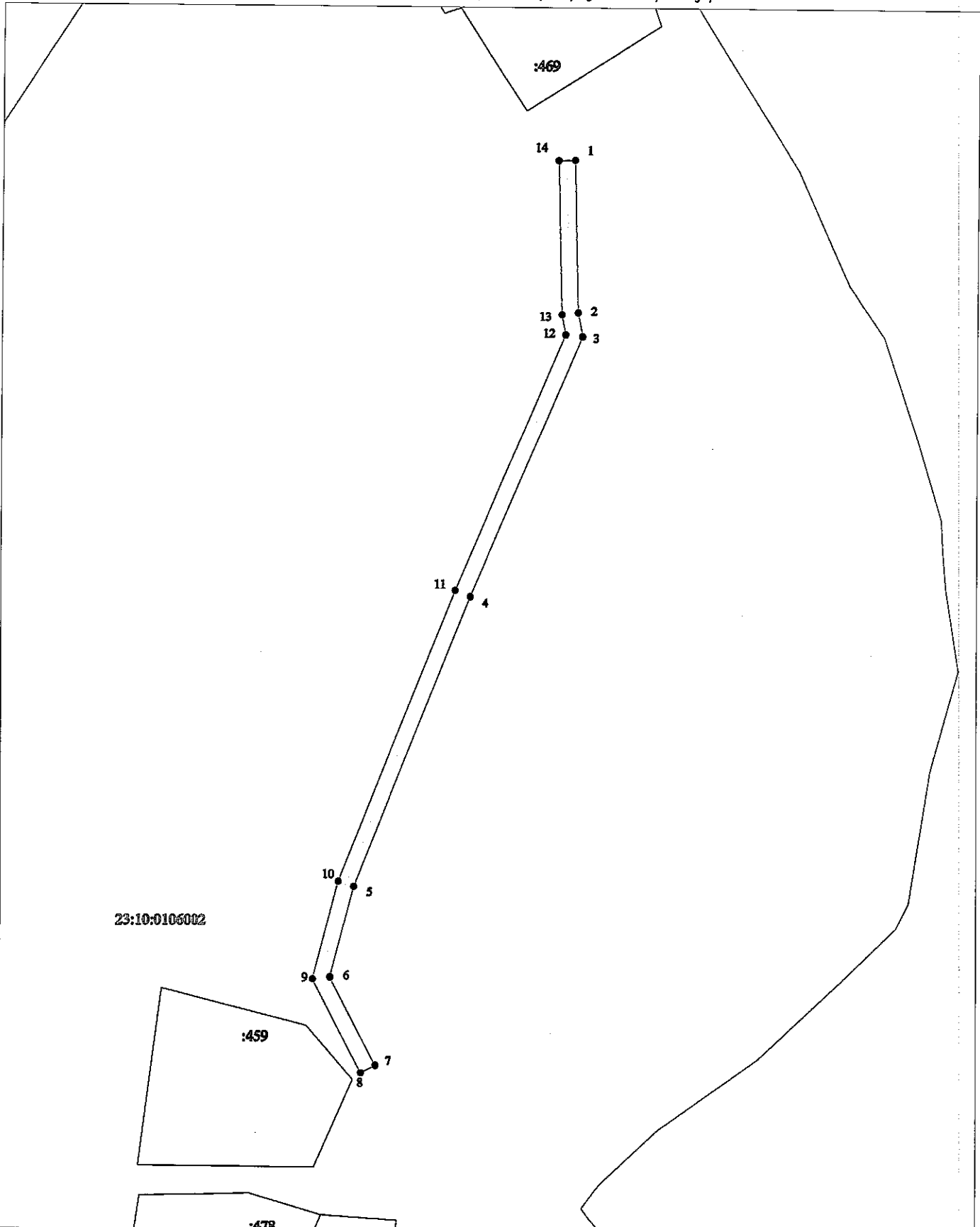
УТВЕРЖДЕНЫ
приказом министерства
топливно-энергетического
комплекса и жилищно-
коммунального хозяйства
Краснодарского края
от 16.07.2020 № 33

**Сведения о границах охранной зоны объекта
«Газопровод надземный низкого давления
по ул. Лиманная от ул. Рыбацкой до ж.д. № 62»
в муниципальном образовании Калининский район**

Содержание

№ п/п	Наименование документов	№ стр.
1	Схема границ охранной зоны	3
2	Перечень координат	4

Граница охранной зоны объекта
 Наименование объекта: "Газопровод надземный низкого давления по ул. Лиманная от ул. Рыбацкой до ж.д. N 62"
 Адрес: Краснодарский край, Калининский район, ст-ца Гривенская, по ул. Лиманная от ул. Рыбацкой до ж.д. N 62
 Правообладатель: АО "Газпром газораспределение Краснодар"



Условные обозначения:


- граница охранной зоны газопровода
- ось газопровода
- граница земельного участка по сведениям ЕГРН
- 23:10:0106002 номер кадастрового квартала
- :469 кадастровый номер земельного участка по сведениям ЕГРН
- 1 обозначение и номер поворотной, характерной точки границы охранной зоны объекта

Масштаб 1:1300

Перечень координат характерных точек границ охранной зоны объекта
 «Газопровод надземный низкого давления
 по ул. Лиманная от ул. Рыбацкой до ж.д. № 62»
 в муниципальном образовании Калининский район
 система координат МСК 23 (зона 1)

Обозначение характерных точек границ	Координаты, м	
	X	X
1	546849,13	1314061,69
2	546812,27	1314062,77
3	546806,41	1314063,90
4	546742,27	1314036,66
5	546671,00	1314008,29
6	546648,78	1314002,50
7	546627,20	1314013,65
8	546625,36	1314010,10
9	546648,30	1313998,24
10	546672,25	1314004,48
11	546743,79	1314032,97
12	546806,86	1314059,74
13	546811,83	1314058,78
14	546849,02	1314057,69
1	546849,13	1314061,69

Главный консультант
 отдела нефтегазовой отрасли
 и трубопроводного транспорта
 управления инженерной
 инфраструктуры ТЭК и ЖКХ



Т.П. Соколова

Начальник отдела
 нефтегазовой отрасли
 и трубопроводного транспорта
 в управлении инженерной
 инфраструктуры ТЭК и ЖКХ



А.В. Щербаков