



**МИНИСТЕРСТВО ТОПЛИВНО-ЭНЕРГЕТИЧЕСКОГО КОМПЛЕКСА
И ЖИЛИЩНО-КОММУНАЛЬНОГО ХОЗЯЙСТВА
КРАСНОДАРСКОГО КРАЯ**

П Р И К А З

от 15.06.2020

№ 338

г. Краснодар

**Об утверждении границ охранной зоны объекта
«Газопровод-отвод высокого давления к ШРП»
в муниципальном образовании Крымский район**

В соответствии с Федеральным законом Российской Федерации от 31 марта 1999 г. № 69-ФЗ «О газоснабжении в Российской Федерации», статьями 56, 90, 106 Земельного кодекса Российской Федерации, статьей 57 Градостроительного кодекса Российской Федерации, постановлением Правительства Российской Федерации от 20 ноября 2000 г. № 878 «Об утверждении Правил охраны газораспределительных сетей», постановлением главы администрации (губернатора) Краснодарского края от 28 декабря 2015 г. № 1310 «О министерстве топливно-энергетического комплекса и жилищно-коммунального хозяйства Краснодарского края», на основании заявления общества с ограниченной ответственностью «Газпром трансгаз Краснодар» (далее – ООО «Газпром трансгаз Краснодар») от 30 декабря 2019 г. № 01/0610/1494, п р и к а з ы в а ю:

1. Утвердить границы охранной зоны объекта «Газопровод-отвод высокого давления к ШРП» протяженностью 17,5 м, кадастровый (или условный) номер объекта: 23:28/01:202:00:00:00, инвентарный номер объекта: 21561, литер: Г, расположенного по адресу: Краснодарский край, Крымский район, х. Верхняя Ставрополька, принадлежащего на праве собственности ООО «Газпром трансгаз Краснодар», согласно сведениям о границах охранной зоны объекта (приложение).

2. Установить ограничения (обременения) на земельные участки, входящие в границы охранной зоны объекта, в соответствии с постановлением Правительства Российской Федерации от 20 ноября 2000 г. № 878 «Об утверждении Правил охраны газораспределительных сетей».

3. Главному консультанту отдела нефтегазовой отрасли и трубопроводного транспорта управления инженерной инфраструктуры ТЭК и ЖКХ Соколовой Т.П. обеспечить:

1) направление в 5-дневный срок сведений о границах охранной зоны объекта в орган регистрации прав для внесения в Единый государственный

реестр недвижимости в порядке, предусмотренном Федеральным законом от 13 июля 2015 г. № 218-ФЗ «О государственной регистрации недвижимости»;

2) направление в 5-дневный срок копии настоящего приказа в орган исполнительной власти, уполномоченный на размещение в государственных информационных системах обеспечения градостроительной деятельности, орган местного самоуправления городского округа, орган местного самоуправления муниципального района для размещения в информационных системах обеспечения градостроительной деятельности;


3) размещение (опубликование) настоящего приказа на официальном сайте администрации Краснодарского края в информационно-телекоммуникационной сети «Интернет».

4. ООО «Газпром трансгаз Краснодар» (ИНН 2308128945, ОГРН 1072308003063) обеспечить возмещение убытков, причиненных в связи с установлением охранной зоны объекта «Газопровод-отвод высокого давления к ШРП», лицам, указанным в части 2 статьи 57.1 Земельного кодекса Российской Федерации, со дня установления охранной зоны объекта.

5. Приказ вступает в силу со дня его подписания.

Первый заместитель министра

А.В. Ляшко



Приложение

УТВЕРЖДЕНЫ

приказом министерства
топливно-энергетического
комплекса и жилищно-
коммунального хозяйства

Краснодарского края

от 15.06.2020 № 338

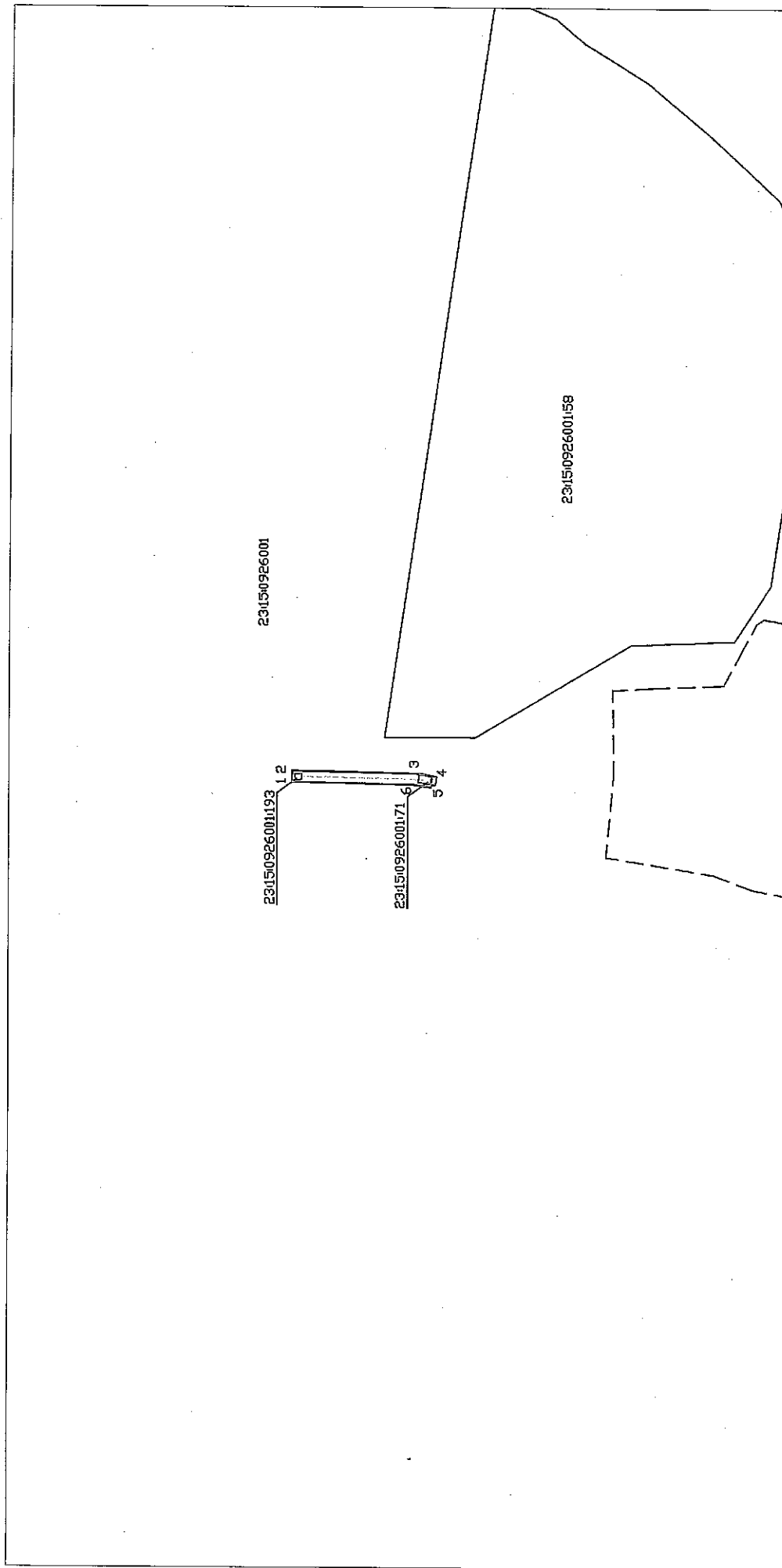
СВЕДЕНИЯ

**о границах охранной зоны объекта
«Газопровод-отвод высокого давления к ШРП»
в муниципальном образовании Крымский район**

Содержание

№ п/п	Наименование документа	№ стр.
1	2	3
1	Схема границ охранной зоны	3
2	Перечень координат	4

Граница охранной зоны объекта
Наименование объекта: "Газопровод-отвод высокого давления к ЦРП"
Адрес: Краснодарский край, Крымский район, х. Верхняя Ставрополька
Правообладатель: ООО "Газпром трансгаз Краснодар"




Масштаб 1:2000

- Основные обозначения:
- граница охранной зоны газопровода
 - ось газопровода
 - граница земельного участка по сведениям ЕГРН
 - граница кадастрового квартала
- 23:15:0926001:193 23:15:0926001:158
- 1 2 3 4 5 6
- 23:15:0926001:171
- номер кадастрового квартала
23:15:0926001:158 кадастровый номер земельного участка по сведениям ЕГРН
10 обозначение и номер паводатной, характерной
точки границы охранной зоны газопровода

Перечень координат характерных точек границ охранной зоны объекта
 «Газопровод-отвод высокого давления к ШРП»
 в муниципальном образовании Крымский район,
 система координат МСК 23 (зона 1)

Обозначение характерных точек границ	Координаты, м	
	X	Y
1	2	3
1	460416,25	1307546,11
2	460416,17	1307550,11
3	460373,21	1307549,28
4	460367,00	1307548,31
5	460367,63	1307544,36
6	460373,56	1307545,29
1	460416,25	1307546,11

Главный консультант
 отдела нефтегазовой отрасли
 и трубопроводного транспорта
 управления инженерной
 инфраструктуры ТЭК и ЖКХ



Т.П. Соколова

Начальник отдела
 нефтегазовой отрасли
 и трубопроводного транспорта
 в управлении инженерной
 инфраструктуры ТЭК и ЖКХ



А.В. Щербаков