



МИНИСТЕРСТВО ТОПЛИВНО-ЭНЕРГЕТИЧЕСКОГО КОМПЛЕКСА  
И ЖИЛИЩНО-КОММУНАЛЬНОГО ХОЗЯЙСТВА  
КРАСНОДАРСКОГО КРАЯ

П Р И К А З

от 15.06.2020

№ 337

г. Краснодар

**Об утверждении границ охранной зоны объекта  
«Газопровод к дому линейного ремонтера»  
в муниципальном образовании Крымский район**

В соответствии с Федеральным законом Российской Федерации от 31 марта 1999 г. № 69-ФЗ «О газоснабжении в Российской Федерации», статьями 56, 90, 106 Земельного кодекса Российской Федерации, статьей 57 Градостроительного кодекса Российской Федерации, постановлением Правительства Российской Федерации от 20 ноября 2000 г. № 878 «Об утверждении Правил охраны газораспределительных сетей», постановлением главы администрации (губернатора) Краснодарского края от 28 декабря 2015 г. № 1310 «О министерстве топливно-энергетического комплекса и жилищно-коммунального хозяйства Краснодарского края», на основании заявления общества с ограниченной ответственностью «Газпром трансгаз Краснодар» (далее – ООО «Газпром трансгаз Краснодар») от 30 декабря 2019 г. № 01/0610/1494, п р и к а з ы в а ю:

1. Утвердить границы охранной зоны объекта «Газопровод к дому линейного ремонтера» протяженностью 125,6 м, кадастровый (или условный) номер объекта: 23:28/01:54:298:00:00, инвентарный номер объекта: 36995, литер: Г, расположенного по адресу: Краснодарский край, Крымский район, х. Павловский, ул. Лесная, принадлежащего на праве собственности ООО «Газпром трансгаз Краснодар», согласно сведениям о границах охранной зоны объекта (приложение).

2. Установить ограничения (обременения) на земельные участки, входящие в границы охранной зоны объекта, в соответствии с постановлением Правительства Российской Федерации от 20 ноября 2000 г. № 878 «Об утверждении Правил охраны газораспределительных сетей».

3. Главному консультанту отдела нефтегазовой отрасли и трубопроводного транспорта управления инженерной инфраструктуры ТЭК и ЖКХ Соколовой Т.П. обеспечить:

1) направление в 5-дневный срок сведений о границах охранной зоны объекта в орган регистрации прав для внесения в Единый государственный

реестр недвижимости в порядке, предусмотренном Федеральным законом от 13 июля 2015 г. № 218-ФЗ «О государственной регистрации недвижимости»;

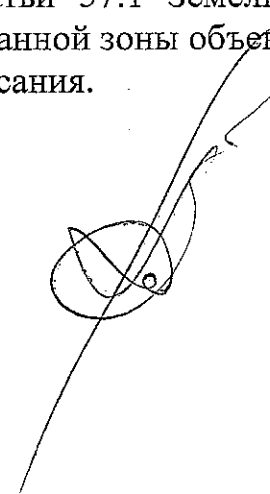
2) направление в 5-дневный срок копии настоящего приказа в орган исполнительной власти, уполномоченный на размещение в государственных информационных системах обеспечения градостроительной деятельности, орган местного самоуправления городского округа, орган местного самоуправления муниципального района для размещения в информационных системах обеспечения градостроительной деятельности;

3) размещение (опубликование) настоящего приказа на официальном сайте администрации Краснодарского края в информационно-телекоммуникационной сети «Интернет».

4. ООО «Газпром трансгаз Краснодар» (ИНН 2308128945, ОГРН 1072308003063) обеспечить возмещение убытков, причиненных в связи с установлением охранной зоны объекта «Газопровод к дому линейного ремонтера», лицам, указанным в части 2 статьи 57.1 Земельного кодекса Российской Федерации, со дня установления охранной зоны объекта.

5. Приказ вступает в силу со дня его подписания.

Первый заместитель министра



А.В. Ляшко

Приложение

**УТВЕРЖДЕНЫ**

приказом министерства  
топливно-энергетического  
комплекса и жилищно-  
коммунального хозяйства

Краснодарского края

от 15.06.2020 № 337

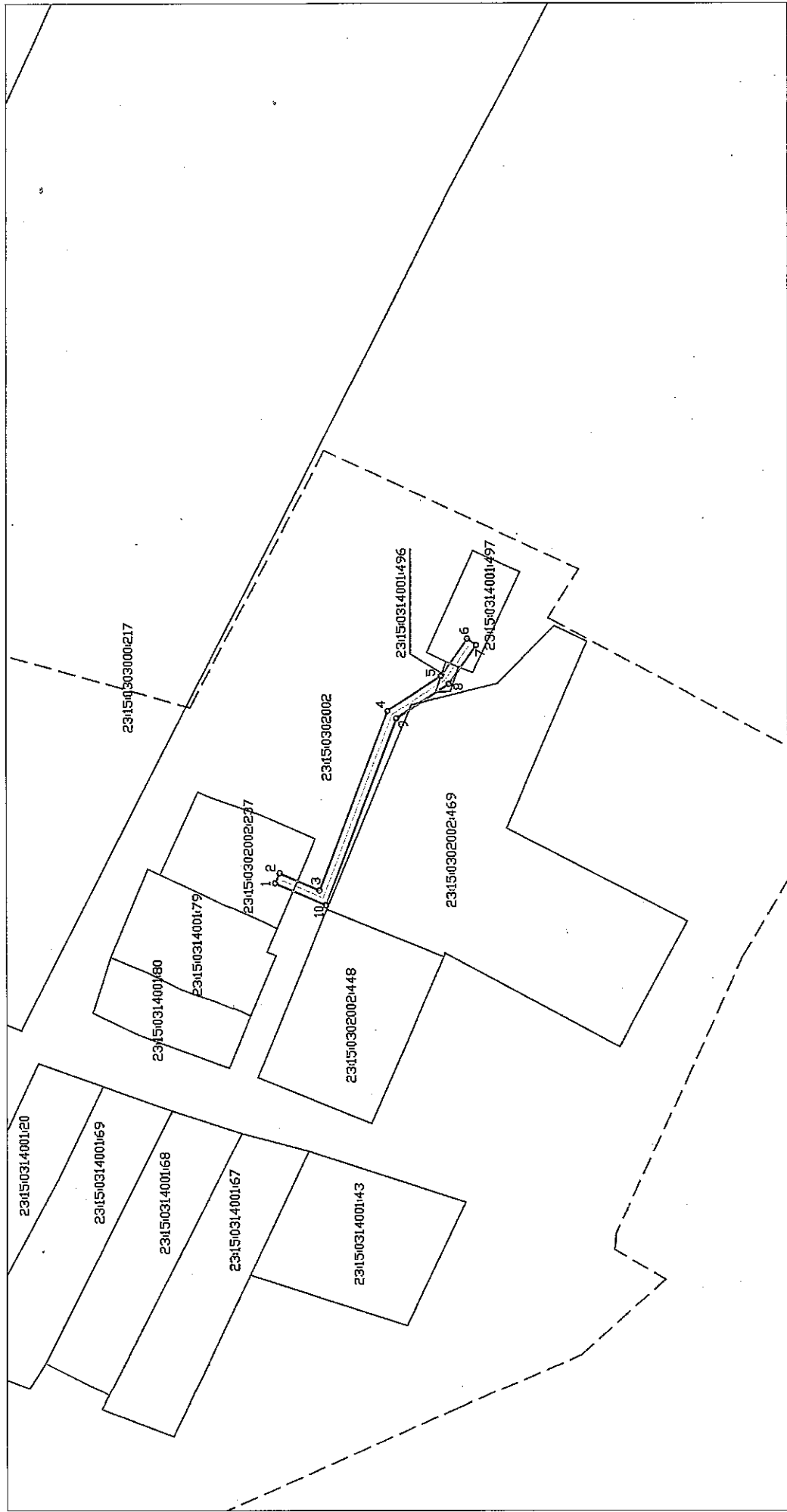
**СВЕДЕНИЯ**

**о границах охранной зоны объекта  
«Газопровод к дому линейного ремонтера»  
в муниципальном образовании Крымский район**

Содержание

№ п/п	Наименование документа	№ стр.
1	2	3
1	Схема границ охранной зоны	3
2	Перечень координат	4

Граница охранной зоны объекта  
 Наименование объекта: "Газопровод к дому линейного ремонтера"  
 Адрес: Краснодарский край, Крымский район, х. Павловский, ул. Лесная  
 Правообладатель: ООО "Газпром трансгаз Краснодар"



Условные обозначения:  
 — граница охранной зоны газопровода  
 — ось газопровода  
 — граница земельного участка по сведениям ЕГРН  
 — граница кадастрового квартала


23080104000 номер кадастрового квартала  
 23080104000610 кадастровый номер земельного участка по сведениям ЕГРН  
 10 обозначение и номер поворотной, характерной точки границы охранной зоны газопровода

Масштаб 1:2000

Перечень координат характерных точек границ охранной зоны объекта  
 «Газопровод к дому линейного ремонтера»  
 в муниципальном образовании Крымский район,  
 система координат МСК 23 (зона 1)

Обозначение характерных точек границ	Координаты, м	
	X	Y
1	2	3
1	483043,66	1283896,47
2	483042,09	1283900,15
3	483027,46	1283893,87
4	483002,63	1283959,39
5	482983,09	1283972,00
6	482973,64	1283985,77
7	482970,34	1283983,51
8	482980,24	1283969,08
9	482999,35	1283956,75
10	483025,20	1283888,55
1	483043,66	1283896,47

Главный консультант  
 отдела нефтегазовой отрасли  
 и трубопроводного транспорта  
 управления инженерной  
 инфраструктуры ТЭК и ЖКХ



Т.П. Соколова

Начальник отдела  
 нефтегазовой отрасли  
 и трубопроводного транспорта  
 в управлении инженерной  
 инфраструктуры ТЭК и ЖКХ



А.В. Щербаков