



МИНИСТЕРСТВО ТОПЛИВНО-ЭНЕРГЕТИЧЕСКОГО КОМПЛЕКСА
И ЖИЛИЩНО-КОММУНАЛЬНОГО ХОЗЯЙСТВА
КРАСНОДАРСКОГО КРАЯ

П Р И К А З

от 16.07.2020

№ 32

г. Краснодар

**Об утверждении границ охранной зоны объекта
«Газопровод надземный низкого давления
по ул. Проточной от ж.д. № 37 до ж.д. № 28,
от перехода через ул. Проточную до ж.д. № 34»
в муниципальном образовании Калининский район**

В соответствии с Федеральным законом Российской Федерации от 31 марта 1999 г. № 69-ФЗ «О газоснабжении в Российской Федерации», статьями 56, 90, 106 Земельного кодекса Российской Федерации, статьей 57 Градостроительного кодекса Российской Федерации, постановлением Правительства Российской Федерации от 20 ноября 2000 г. № 878 «Об утверждении Правил охраны газораспределительных сетей», постановлением главы администрации (губернатора) Краснодарского края от 28 декабря 2015 г. № 1310 «О министерстве топливно-энергетического комплекса и жилищно-коммунального хозяйства Краснодарского края», на основании заявления акционерного общества «Газпром газораспределение Краснодар» (далее – АО «Газпром газораспределение Краснодар») от 12 июля 2019 г. № 03/2019-529, п р и к а з ы в а ю:

1. Утвердить границы охранной зоны объекта «Газопровод надземный низкого давления по ул. Проточной от ж.д. № 37 до ж.д. № 28, от перехода через ул. Проточную до ж.д. № 34», протяженностью 230 м, кадастровый (или условный) номер объекта: 23:10:0106001:877, инвентарный номер объекта: 1765, литер: I, расположенного по адресу: Краснодарский край, Калининский район, ст-ца Гривенская, ул. Проточная от ж.д. № 37 до ж.д. № 28, от перехода через ул. Проточную до ж.д. № 34, принадлежащего на праве собственности АО «Газпром газораспределение Краснодар», согласно сведениям о границах охранной зоны объекта (приложение).

2. Установить ограничения (обременения) на земельные участки, входящие в границы охранной зоны объекта.

3. Отделу нефтегазовой отрасли и трубопроводного транспорта управления инженерной инфраструктуры ТЭК и ЖКХ (Щербаков А.В.) обеспечить:

1) направление в 5-дневный срок сведений о границах охранной зоны объекта в орган регистрации для внесения в Единый государственный реестр недвижимости в порядке, предусмотренном Федеральным законом от 13 июля 2015 г. № 218-ФЗ «О государственной регистрации недвижимости»;

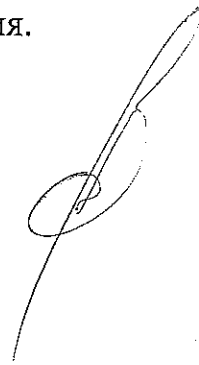
2) направление в 5-дневный срок копии приказа в орган исполнительной власти, уполномоченный на размещение в государственных информационных системах обеспечения градостроительной деятельности, орган местного самоуправления городского округа, орган местного самоуправления муниципального района для размещения в информационных системах обеспечения градостроительной деятельности.

4. АО «Газпром газораспределение Краснодар» (ИНН 2308021656, ОГРН 1022301189790) обеспечить возмещение убытков, причиненных в связи с установлением охранной зоны объекта «Газопровод надземный низкого давления по ул. Проточной от ж.д. № 37 до ж.д. № 28, от перехода через ул. Проточную до ж.д. № 34», лицам, указанным в части 2 статьи 57.1 Земельного кодекса Российской Федерации, со дня установления охранной зоны объекта.

5. Отделу правового и кадрового обеспечения (Скакун О.В.) обеспечить размещение (опубликование) настоящего приказа на официальном сайте администрации Краснодарского края в информационно-телекоммуникационной сети «Интернет».

6. Приказ вступает в силу со дня его подписания.

Первый заместитель министра



А.В. Ляшко

Приложение

УТВЕРЖДЕНЫ
приказом министерства
топливно-энергетического
комплекса и жилищно-
коммунального хозяйства

Краснодарского края

от 16.01.2020 № 32

**Сведения о границах охранной зоны объекта
«Газопровод надземный низкого давления
по ул. Проточной от ж.д. № 37 до ж.д. № 28,
от перехода через ул. Проточную до ж.д. № 34»
в муниципальном образовании Калининский район**

Содержание

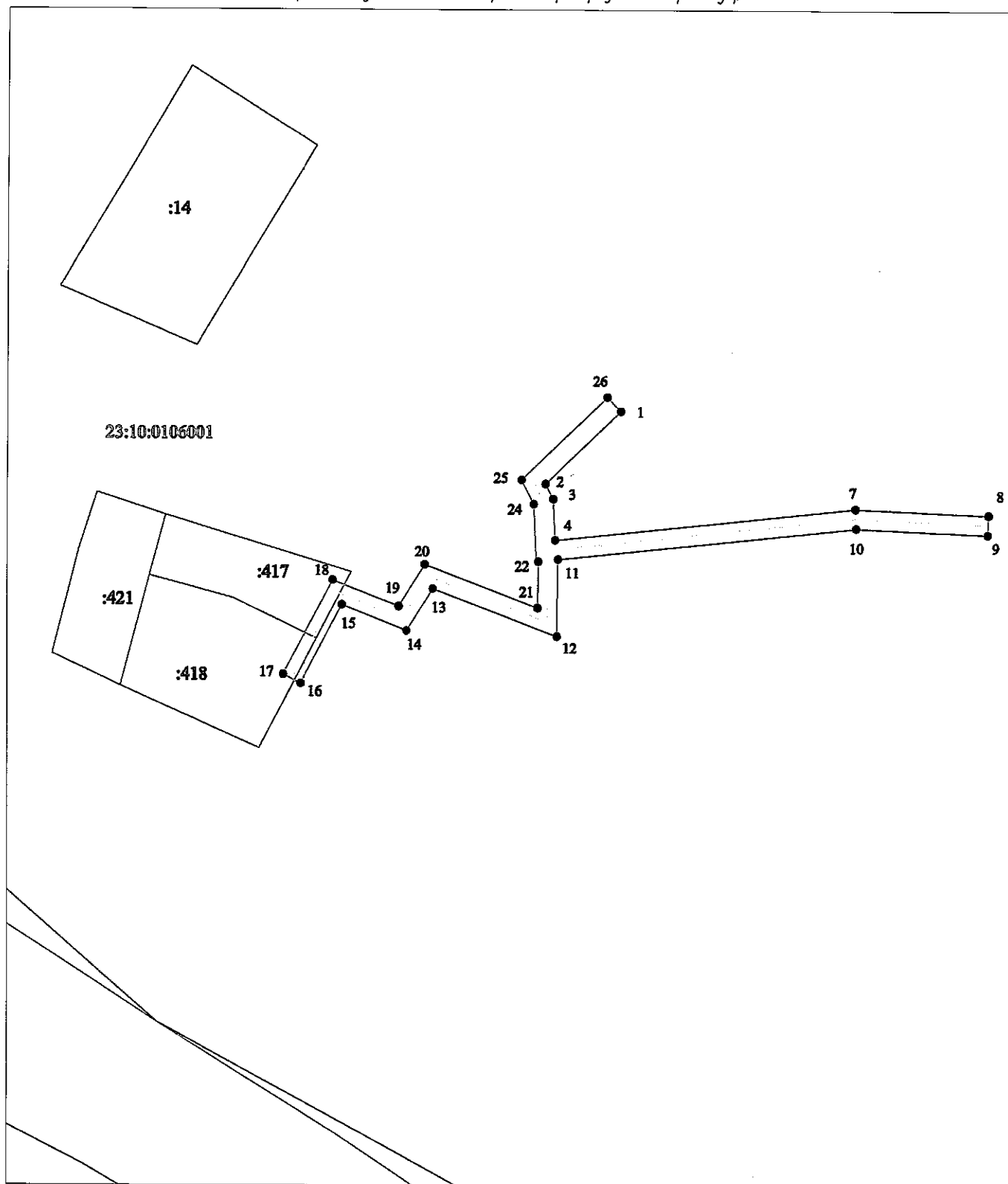
№ п/п	Наименование документов	№ стр.
1	Схема границ охранной зоны	3
2	Перечень координат	4

Граница охранной зоны объекта

Наименование объекта: "Газопровод надземный низкого давления по ул. Проточной от ж.д. N 37 до ж.д. N 28, от перехода через ул. Проточную до ж.д. N 34"

Адрес: Краснодарский край, Калининский район, ст-ца Гривенская, ул. Проточная, от ж.д. N 37 до ж.д. N 28, от перехода через ул. Проточную до ж.д. N 34

Правообладатель: АО "Газпром газораспределение Краснодар"



Условные обозначения:

- граница охранной зоны газопровода
- - - ось газопровода
- граница земельного участка по сведениям ЕПРН

23:10:0106001 номер кадастрового квартала

:417 кадастровый номер земельного участка по сведениям ЕПРН

● 1 обозначение и номер поворотной, характерной точки границы охранной зоны объекта


Масштаб 1:1000

Перечень координат характерных точек границ охранной зоны объекта
 «Газопровод надземный низкого давления
 по ул. Проточной от ж.д. № 37 до ж.д. № 28,
 от перехода через ул. Проточную до ж.д. № 34»
 в муниципальном образовании Калининский район
 система координат МСК 23 (зона 1)

Обозначение характерных точек границ	Координаты, м	
	X	X
1	546578,73	1312934,85
2	546563,80	1312919,55
3	546560,69	1312921,12
4	546552,28	1312921,52
5	546552,36	1312922,18
6	546552,34	1312922,18
7	546558,80	1312982,88
8	546557,57	1313010,09
9	546553,57	1313009,91
10	546554,79	1312983,01
11	546548,31	1312922,12
12	546532,58	1312921,88

13	546542,28	1312896,57
14	546533,70	1312891,19
15	546538,96	1312877,98
16	546522,90	1312869,55
17	546524,76	1312866,01
18	546544,01	1312876,12
19	546538,65	1312889,57
20	546547,20	1312894,92
21	546538,36	1312917,97
22	546547,86	1312918,11
23	546547,82	1312917,73
24	546559,64	1312917,17
25	546564,61	1312914,65
26	546581,59	1312932,06
1	546578,73	1312934,85

Главный консультант
 отдела нефтегазовой отрасли
 и трубопроводного транспорта
 управления инженерной
 инфраструктуры ТЭК и ЖКХ



Т.П. Соколова

Начальник отдела
 нефтегазовой отрасли
 и трубопроводного транспорта
 в управлении инженерной
 инфраструктуры ТЭК и ЖКХ



А.В. Щербаков