



**МИНИСТЕРСТВО ТОПЛИВНО-ЭНЕРГЕТИЧЕСКОГО КОМПЛЕКСА  
И ЖИЛИЩНО-КОММУНАЛЬНОГО ХОЗЯЙСТВА  
КРАСНОДАРСКОГО КРАЯ**

**П Р И К А З**

от 16.07.2020

№ 30

г. Краснодар

**Об утверждении границ охранной зоны объекта  
«Газопровод н. д. по ул. Зеленая  
от ул. Фурманова до ул. Интернациональная»  
в муниципальном образовании Калининский район**

В соответствии с Федеральным законом Российской Федерации от 31 марта 1999 г. № 69-ФЗ «О газоснабжении в Российской Федерации», статьями 56, 90, 106 Земельного кодекса Российской Федерации, статьей 57 Градостроительного кодекса Российской Федерации, постановлением Правительства Российской Федерации от 20 ноября 2000 г. № 878 «Об утверждении Правил охраны газораспределительных сетей», постановлением главы администрации (губернатора) Краснодарского края от 28 декабря 2015 г. № 1310 «О министерстве топливно-энергетического комплекса и жилищно-коммунального хозяйства Краснодарского края», на основании заявления акционерного общества «Газпром газораспределение Краснодар» (далее – АО «Газпром газораспределение Краснодар») от 12 июля 2019 г. № 03/2019-526, п р и к а з ы в а ю:

1. Утвердить границы охранной зоны объекта «Газопровод н. д. по ул. Зеленая от ул. Фурманова до ул. Интернациональная», протяженностью 214 м, кадастровый (или условный) номер объекта: 23:10:0106003:1066, инвентарный номер объекта: 1770, литер: I, расположенного по адресу: Краснодарский край, Калининский район, ст-ца Гривенская, по ул. Зеленая от ул. Фурманова до ул. Интернациональная, принадлежащего на праве собственности АО «Газпром газораспределение Краснодар», согласно сведениям о границах охранной зоны объекта (приложение).

2. Установить ограничения (обременения) на земельные участки, входящие в границы охранной зоны объекта.

3. Отделу нефтегазовой отрасли и трубопроводного транспорта управления инженерной инфраструктуры ТЭК и ЖКХ (Щербаков А.В.) обеспечить:

1) направление в 5-дневный срок сведений о границах охранной зоны объекта в орган регистрации для внесения в Единый государственный реестр недвижимости в порядке, предусмотренном Федеральным законом от 13 июля 2015 г. № 218-ФЗ «О государственной регистрации недвижимости»;

2) направление в 5-дневный срок копии приказа в орган исполнительной власти, уполномоченный на размещение в государственных информационных системах обеспечения градостроительной деятельности, орган местного самоуправления городского округа, орган местного самоуправления муниципального района для размещения в информационных системах обеспечения градостроительной деятельности.


4. АО «Газпром газораспределение Краснодар» (ИНН 2308021656, ОГРН 1022301189790) обеспечить возмещение убытков, причиненных в связи с установлением охранной зоны объекта «Газопровод н. д. по ул. Зеленая от ул. Фурманова до ул. Интернациональная», лицам, указанным в части 2 статьи 57.1 Земельного кодекса Российской Федерации, со дня установления охранной зоны объекта.

5. Отделу правового и кадрового обеспечения (Скакун О.В.) обеспечить размещение (опубликование) настоящего приказа на официальном сайте администрации Краснодарского края в информационно-телекоммуникационной сети «Интернет».

6. Приказ вступает в силу со дня его подписания.

Первый заместитель министра

А.В. Ляшко



Приложение

УТВЕРЖДЕНЫ  
приказом министерства  
топливно-энергетического  
комплекса и жилищно-  
коммунального хозяйства  
Краснодарского края  
от 16.01.2020 № 30

**Сведения о границах охранной зоны объекта  
«Газопровод н. д. по ул. Зеленая  
от ул. Фурманова до ул. Интернациональная»  
в муниципальном образовании Калининский район**

## Содержание

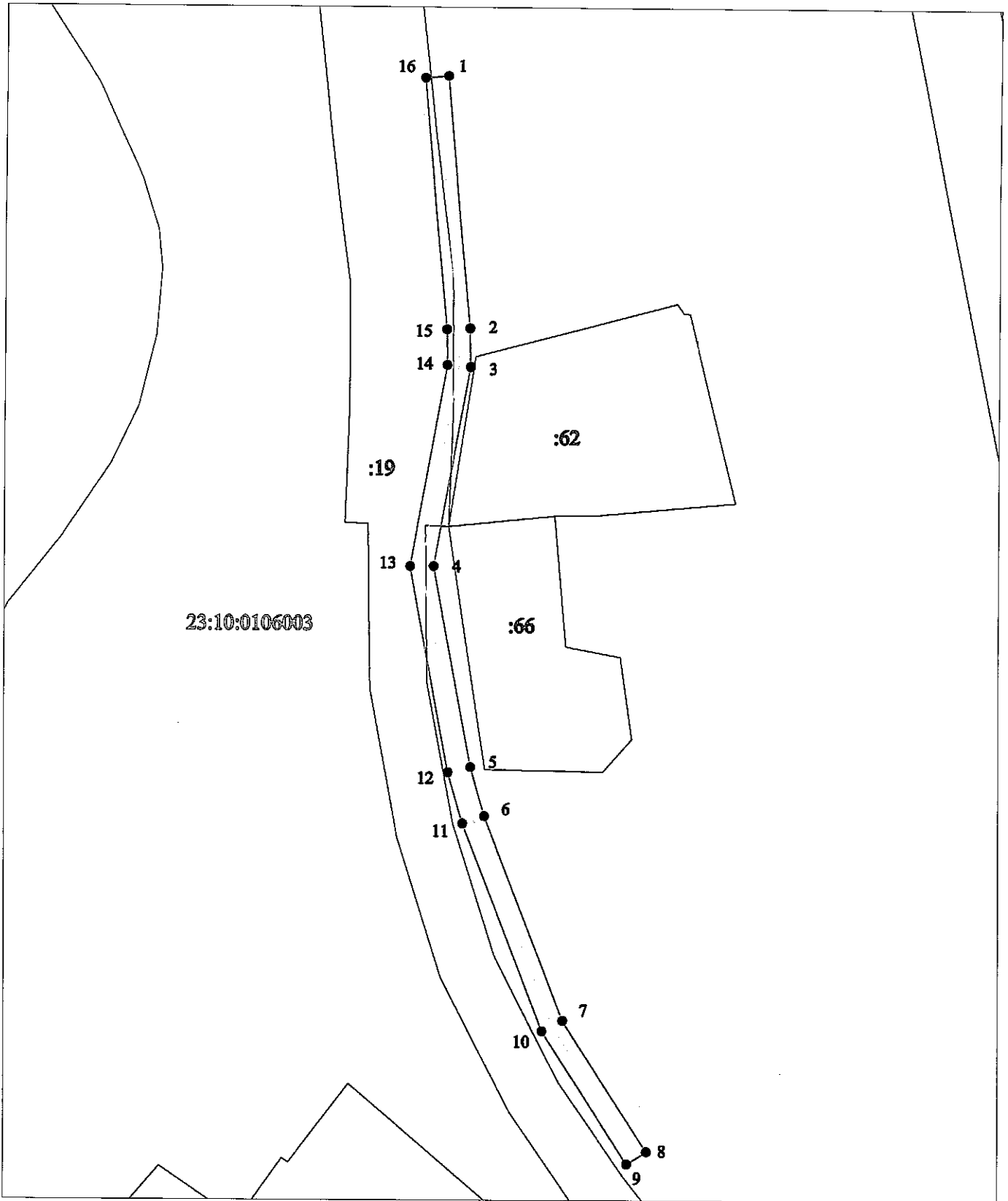
№ п/п	Наименование документов	№ стр.
1	Схема границ охранной зоны	3
2	Перечень координат	4

Граница охранной зоны объекта

Наименование объекта: "Газопровод н.д. по ул. Зеленая от ул. Фурманова до ул. Интернациональная"

Адрес: Краснодарский край, Калининский район, ст-ца Гривенская, по ул. Зеленая от ул. Фурманова до ул. Интернациональная

Правообладатель: АО "Газпром газораспределение Краснодар"



Масштаб 1:1000

Условные обозначения:

— граница охранной зоны газопровода

— ось газопровода

— граница земельного участка по сведениям ЕПРН

23:10:0106003 номер кадастрового квартала


:62 кадастровый номер земельного участка по сведениям ЕПРН

● 1 обозначение и номер поворотной, характерной точки границы охранной зоны объекта

Перечень координат характерных точек границ охранной зоны объекта  
 «Газопровод н. д. по ул. Зеленая  
 от ул. Фурманова до ул. Интернациональная»  
 в муниципальном образовании Калининский район  
 система координат МСК 23 (зона 1)

Обозначение характерных точек границ	Координаты, м	
	X	X
1	546305,66	1314755,29
2	546262,31	1314759,39
3	546255,57	1314759,53
4	546220,86	1314753,32
5	546185,98	1314759,78
6	546177,54	1314762,21
7	546142,15	1314775,93
8	546119,37	1314790,47
9	546117,22	1314787,10
10	546140,33	1314772,34
11	546176,27	1314758,41
12	546185,06	1314755,89
13	546220,85	1314749,26
14	546255,88	1314755,53
15	546262,08	1314755,39
16	546305,28	1314751,31
1	546305,66	1314755,29

Главный консультант  
 отдела нефтегазовой отрасли  
 и трубопроводного транспорта  
 управления инженерной  
 инфраструктуры ТЭК и ЖКХ



Т.И. Соколова

Начальник отдела  
 нефтегазовой отрасли  
 и трубопроводного транспорта  
 в управлении инженерной  
 инфраструктуры ТЭК и ЖКХ



А.В. Щербаков