



**МИНИСТЕРСТВО ТОПЛИВНО-ЭНЕРГЕТИЧЕСКОГО КОМПЛЕКСА
И ЖИЛИЩНО-КОММУНАЛЬНОГО ХОЗЯЙСТВА
КРАСНОДАРСКОГО КРАЯ**

П Р И К А З

от 19.05.2020

№ 283

г. Краснодар

**Об утверждении границ охранной зоны объекта
«Уличный надземный газопровод низкого давления»
в муниципальном образовании Тбилисский район**

В соответствии с Федеральным законом Российской Федерации от 31 марта 1999 г. № 69-ФЗ «О газоснабжении в Российской Федерации», статьями 56, 90, 106 Земельного кодекса Российской Федерации, статьей 57 Градостроительного кодекса Российской Федерации, постановлением Правительства Российской Федерации от 20 ноября 2000 г. № 878 «Об утверждении Правил охраны газораспределительных сетей», постановлением главы администрации (губернатора) Краснодарского края от 28 декабря 2015 г. № 1310 «О министерстве топливно-энергетического комплекса и жилищно-коммунального хозяйства Краснодарского края», на основании заявления акционерного общества «Тбилисскаярайгаз» (далее – АО «Тбилисскаярайгаз») от 19 сентября 2019 г. № 03/2019-696, **п р и к а з ы в а ю:**

1. Утвердить границы охранной зоны объекта «Уличный надземный газопровод низкого давления» протяженностью 105 м, кадастровый (или условный) номер объекта: 23:29:08:3.1.2002-25, расположенного по адресу: Краснодарский край, Тбилисский район, ст-ца Алексеевская, по пер. Восточному от дома 48 по ул. Советской до дома 5 по пер. Восточному, принадлежащего на праве собственности АО «Тбилисскаярайгаз», согласно сведениям о границах охранной зоны объекта (приложение).

2. Установить ограничения (обременения) на земельные участки, входящие в границы охранной зоны объекта, в соответствии с постановлением Правительства Российской Федерации от 20 ноября 2000 г. № 878 «Об утверждении Правил охраны газораспределительных сетей».

3. Главному консультанту отдела нефтегазовой отрасли и трубопроводного транспорта управления инженерной инфраструктуры ТЭК и ЖКХ Соколовой Т.П. обеспечить:

1) направление в 5-дневный срок сведений о границах охранной зоны объекта в орган регистрации прав для внесения в Единый государственный

реестр недвижимости в порядке, предусмотренном Федеральным законом от 13 июля 2015 г. № 218-ФЗ «О государственной регистрации недвижимости»;


2) направление в 5-дневный срок копии настоящего приказа в орган исполнительной власти, уполномоченный на размещение в государственных информационных системах обеспечения градостроительной деятельности, орган местного самоуправления городского округа, орган местного самоуправления муниципального района для размещения в информационных системах обеспечения градостроительной деятельности;

3) размещение (опубликование) настоящего приказа на официальном сайте администрации Краснодарского края в информационно-телекоммуникационной сети «Интернет».

4. АО «Тбилисскаярайгаз» (ИНН 2351007545, ОГРН 1022304718534) обеспечить возмещение убытков, причиненных в связи с установлением охранной зоны объекта «Уличный надземный газопровод низкого давления», лицам, указанным в части 2 статьи 57.1 Земельного кодекса Российской Федерации, со дня установления охранной зоны объекта.

5. Приказ вступает в силу со дня его подписания.

Первый заместитель министра



А.В. Ляшко

Приложение

УТВЕРЖДЕНЫ

приказом министерства
топливно-энергетического
комплекса и жилищно-
коммунального хозяйства

Краснодарского края

от 19.05.2020 № 283

СВЕДЕНИЯ

**о границах охранной зоны объекта
«Уличный надземный газопровод низкого давления»
в муниципальном образовании Тбилисский район**

2

Содержание

№ п/п	Наименование документа	№ стр.
1	2	3
1	Схема границ охранной зоны	3
2	Перечень координат	4

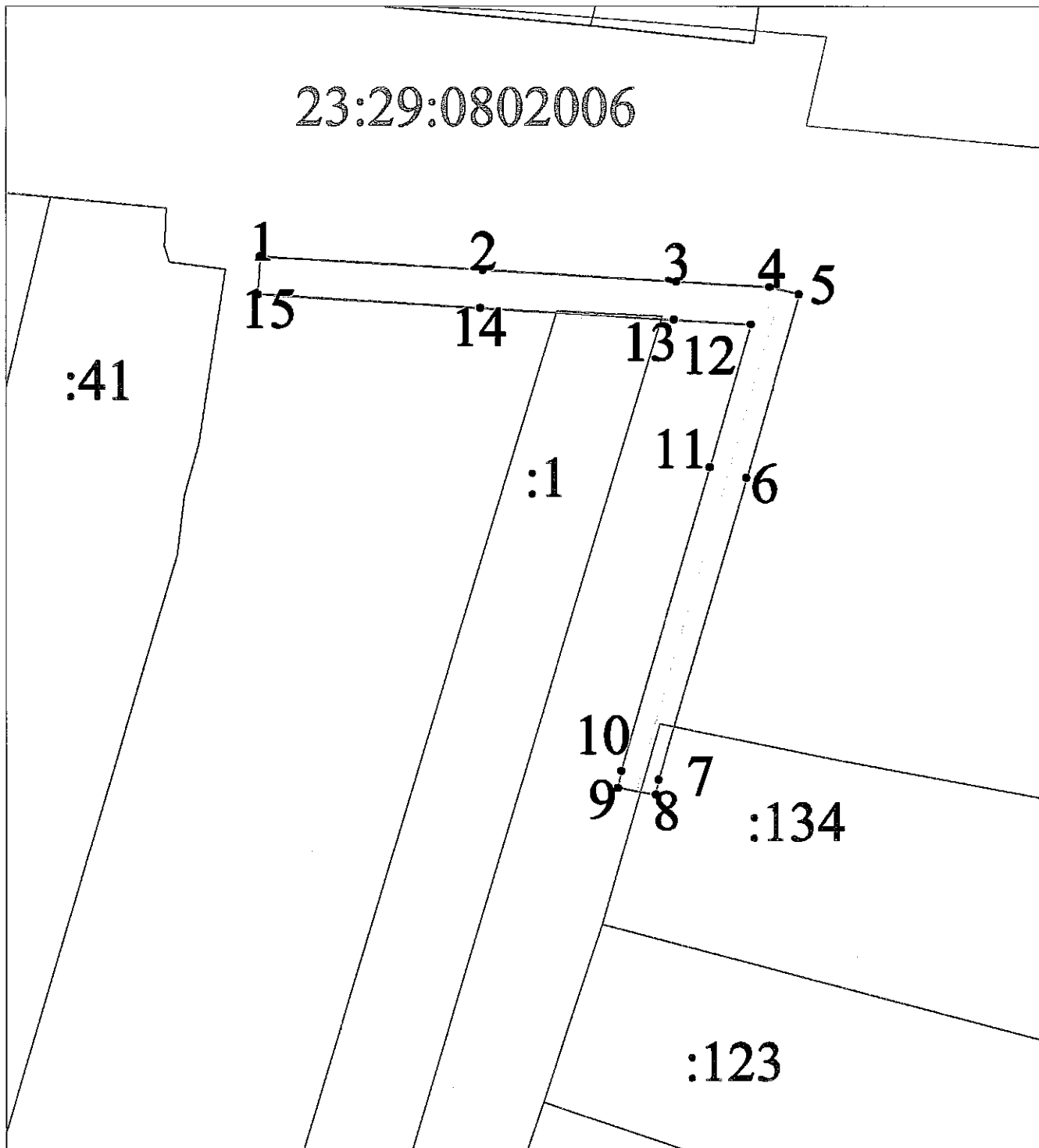
Граница охранной зоны объекта

Наименование объекта: "Уличный наземный газопровод низкого давления"

Адрес: Краснодарский край, Тбилисский район, ст-ца Алексеевская, по пер. Восточному от дома 48 по ул. Советской до дома 5 по пер. Восточному

Правообладатель: АО "Тбилисскаярайгаз"

23:29:0802006



Условные обозначения:

Масштаб 1:1000

- граница охранной зоны газопровода
- - - ось газопровода
- граница земельного участка по сведениям ЕГРН

23:29:0802006 номер кадастрового квартала


:134 кадастровый номер земельного участка по сведениям ЕГРН

● 1 обозначение и номер поворотной, характерной точки границы охранной зоны объекта

Перечень координат характерных точек границ охранной зоны объекта
«Уличный надземный газопровод низкого давления» в муниципальном
образовании Тбилисский район, система координат МСК 23 (зона 2)

Обозначение характерных точек границ	Координаты, м	
	X	Y
1	497333,38	2237893,91
2	497332,00	2237917,16
3	497330,81	2237937,42
4	497330,24	2237947,13
5	497329,5	2237950,24
6	497310,14	2237944,75
7	497278,43	2237935,48
8	497276,83	2237935,19
9	497277,55	2237931,26
10	497279,35	2237931,59
11	497311,25	2237940,91
12	497326,34	2237945,19
13	497326,81	2237937,18
14	497328,01	2237916,92
15	497329,39	2237893,67
1	497333,38	2237893,91

Главный консультант
отдела нефтегазовой отрасли
и трубопроводного транспорта
управления инженерной
инфраструктуры ТЭК и ЖКХ



Т.П. Соколова

Заместитель начальника отдела
нефтегазовой отрасли
и трубопроводного транспорта
в управлении инженерной
инфраструктуры ТЭК и ЖКХ



А.В. Любченко