



МИНИСТЕРСТВО ТОПЛИВНО-ЭНЕРГЕТИЧЕСКОГО КОМПЛЕКСА  
И ЖИЛИЩНО-КОММУНАЛЬНОГО ХОЗЯЙСТВА  
КРАСНОДАРСКОГО КРАЯ

П Р И К А З

от 19.05.2020

№ 287

г. Краснодар

**Об утверждении границ охранной зоны объекта  
«Уличный надземный газопровод низкого давления»  
в муниципальном образовании Тбилисский район**

В соответствии с Федеральным законом Российской Федерации от 31 марта 1999 г. № 69-ФЗ «О газоснабжении в Российской Федерации», статьями 56, 90, 106 Земельного кодекса Российской Федерации, статьей 57 Градостроительного кодекса Российской Федерации, постановлением Правительства Российской Федерации от 20 ноября 2000 г. № 878 «Об утверждении Правил охраны газораспределительных сетей», постановлением главы администрации (губернатора) Краснодарского края от 28 декабря 2015 г. № 1310 «О министерстве топливно-энергетического комплекса и жилищно-коммунального хозяйства Краснодарского края», на основании заявления акционерного общества «Тбилисскаярайгаз» (далее – АО «Тбилисскаярайгаз») от 19 сентября 2019 г. № 03/2019-698, п р и к а з ы в а ю:

1. Утвердить границы охранной зоны объекта «Уличный надземный газопровод низкого давления» протяженностью 43 м, кадастровый (или условный) номер объекта: 23:29:03:3.1.2002-38, расположенного по адресу: Краснодарский край, Тбилисский район, ст-ца Тбилисская, по ул. Гречишкина от пер. Бригадного до дома 116, принадлежащего на праве собственности АО «Тбилисскаярайгаз», согласно сведениям о границах охранной зоны объекта (приложение).

2. Установить ограничения (обременения) на земельные участки, входящие в границы охранной зоны объекта, в соответствии с постановлением Правительства Российской Федерации от 20 ноября 2000 г. № 878 «Об утверждении Правил охраны газораспределительных сетей».

3. Главному консультанту отдела нефтегазовой отрасли и трубопроводного транспорта управления инженерной инфраструктуры ТЭК и ЖКХ Соколовой Т.П. обеспечить:

1) направление в 5-дневный срок сведений о границах охранной зоны объекта в орган регистрации прав для внесения в Единый государственный

реестр недвижимости в порядке, предусмотренном Федеральным законом от 13 июля 2015 г. № 218-ФЗ «О государственной регистрации недвижимости»;


2) направление в 5-дневный срок копии настоящего приказа в орган исполнительной власти, уполномоченный на размещение в государственных информационных системах обеспечения градостроительной деятельности, орган местного самоуправления городского округа, орган местного самоуправления муниципального района для размещения в информационных системах обеспечения градостроительной деятельности;

3) размещение (опубликование) настоящего приказа на официальном сайте администрации Краснодарского края в информационно-телекоммуникационной сети «Интернет».

4. АО «Тбилисскаярайгаз» (ИНН 2351007545, ОГРН 1022304718534) обеспечить возмещение убытков, причиненных в связи с установлением охранной зоны объекта «Уличный надземный газопровод низкого давления», лицам, указанным в части 2 статьи 57.1 Земельного кодекса Российской Федерации, со дня установления охранной зоны объекта.

5. Приказ вступает в силу со дня его подписания.

Первый заместитель министра



А.В. Ляшко

Приложение

**УТВЕРЖДЕНЫ**  
приказом министерства  
топливно-энергетического  
комплекса и жилищно-  
коммунального хозяйства  
Краснодарского края  
от 19.05.2020 № 281

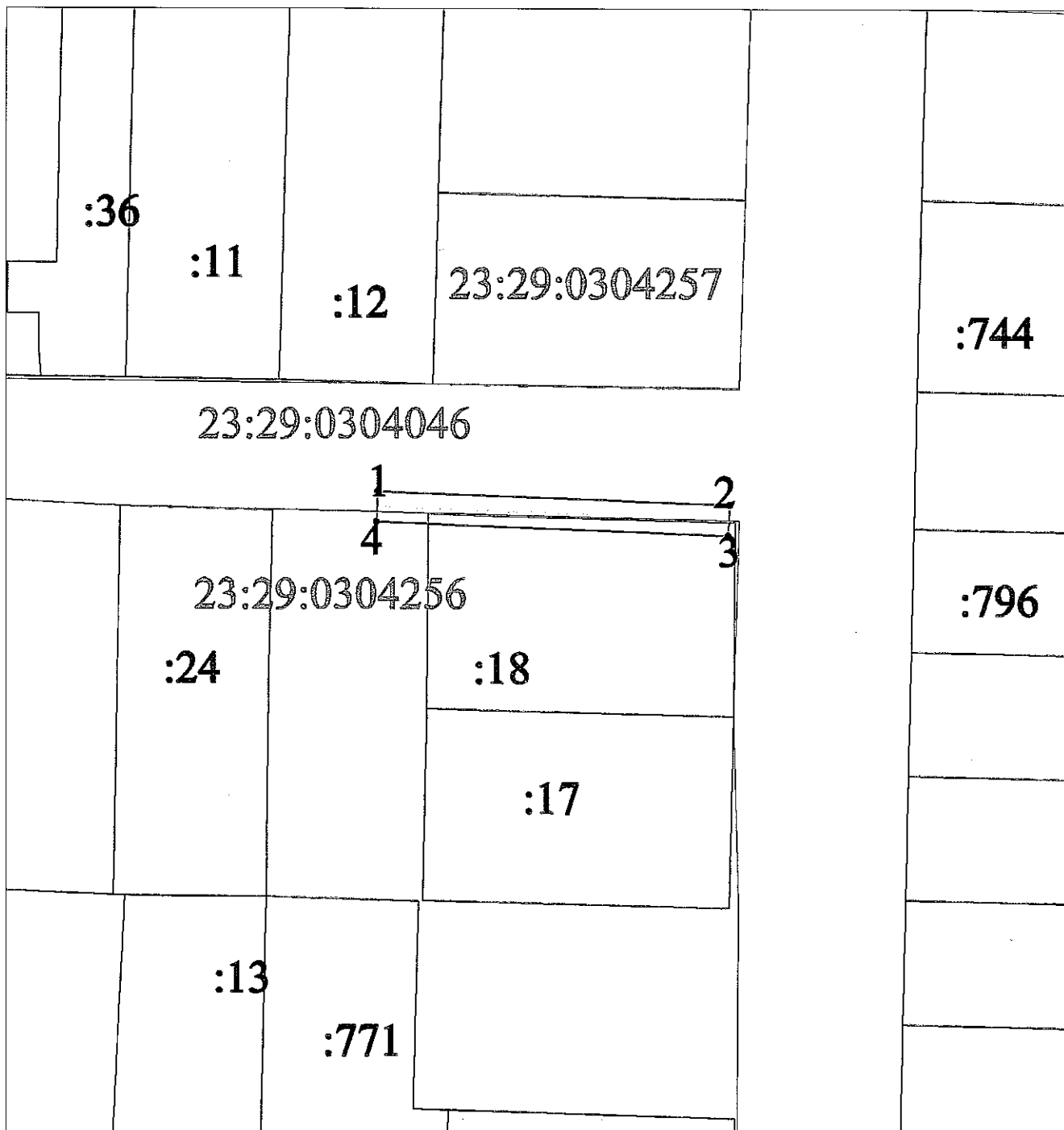
**СВЕДЕНИЯ**  
**о границах охранной зоны объекта**  
**«Уличный надземный газопровод низкого давления»**  
**в муниципальном образовании Тбилисский район**

2

Содержание

№ п/п	Наименование документа	№ стр.
1	2	3
1	Схема границ охранной зоны	3
2	Перечень координат	4

Граница охранной зоны объекта  
 Наименование объекта: "Уличный надземный газопровод низкого давления"  
 Адрес: Краснодарский край, Тбилисский район, ст-ца Тбилисская,  
 ул. Гречишкина от пер. Бригадного до дома 116  
 Правообладатель: АО "Тбилисскаярайгаз"



Условные обозначения:

Масштаб 1:1000

- граница охранной зоны газопровода
- ось газопровода
- граница земельного участка по сведениям ЕГРН
- граница кадастрового квартала

23:29:0304256 номер кадастрового квартала

:18 кадастровый номер земельного участка по сведениям ЕГРН


● 1 обозначение и номер поворотной, характерной точки границы охранной зоны объекта

7

Перечень координат характерных точек границ охранной зоны объекта «Уличный надземный газопровод низкого давления» в муниципальном образовании Тбилисский район, система координат МСК 23 (зона 2)

Обозначение характерных точек границ	Координаты, м	
	X	Y
1	515406,04	2241185,25
2	515404,26	2241231,11
3	515400,26	2241230,95
4	515402,05	2241185,09
1	515406,04	2241185,25

Главный консультант  
отдела нефтегазовой отрасли  
и трубопроводного транспорта  
управления инженерной  
инфраструктуры ТЭК и ЖКХ



Т.П. Соколова

Заместитель начальника отдела  
нефтегазовой отрасли  
и трубопроводного транспорта  
в управлении инженерной  
инфраструктуры ТЭК и ЖКХ



А.В. Любченко