



**МИНИСТЕРСТВО ТОПЛИВНО-ЭНЕРГЕТИЧЕСКОГО КОМПЛЕКСА
И ЖИЛИЩНО-КОММУНАЛЬНОГО ХОЗЯЙСТВА
КРАСНОДАРСКОГО КРАЯ**

П Р И К А З

от 19.05.2020

№ 277

г. Краснодар

**Об утверждении границ охранной зоны объекта
«Надземный газопровод низкого давления»
в муниципальном образовании Тбилисский район**

В соответствии с Федеральным законом Российской Федерации от 31 марта 1999 г. № 69-ФЗ «О газоснабжении в Российской Федерации», статьями 56, 90, 106 Земельного кодекса Российской Федерации, статьей 57 Градостроительного кодекса Российской Федерации, постановлением Правительства Российской Федерации от 20 ноября 2000 г. № 878 «Об утверждении Правил охраны газораспределительных сетей», постановлением главы администрации (губернатора) Краснодарского края от 28 декабря 2015 г. № 1310 «О министерстве топливно-энергетического комплекса и жилищно-коммунального хозяйства Краснодарского края», на основании заявления акционерного общества «Тбилисскаярайгаз» (далее – АО «Тбилисскаярайгаз») от 19 сентября 2019 г. № 03/2019-702, п р и к а з ы в а ю:

1. Утвердить границы охранной зоны объекта «Надземный газопровод низкого давления» протяженностью 128,2 м, кадастровый (или условный) номер объекта: 23:29:06:13/2003-62, расположенного по адресу: Краснодарский край, Тбилисский район, х. Дальний, ул. Казачья от дома № 64 до дома № 54, принадлежащего на праве собственности АО «Тбилисскаярайгаз», согласно сведениям о границах охранной зоны объекта (приложение).

2. Установить ограничения (обременения) на земельные участки, входящие в границы охранной зоны объекта, в соответствии с постановлением Правительства Российской Федерации от 20 ноября 2000 г. № 878 «Об утверждении Правил охраны газораспределительных сетей».

3. Главному консультанту отдела нефтегазовой отрасли и трубопроводного транспорта управления инженерной инфраструктуры ТЭК и ЖКХ Соколовой Т.П. обеспечить:

1) направление в 5-дневный срок сведений о границах охранной зоны объекта в орган регистрации прав для внесения в Единый государственный реестр недвижимости в порядке, предусмотренном Федеральным законом от 13 июля 2015 г. № 218-ФЗ «О государственной регистрации недвижимости»;

2) направление в 5-дневный срок копии настоящего приказа в орган исполнительной власти, уполномоченный на размещение в государственных информационных системах обеспечения градостроительной деятельности, орган местного самоуправления городского округа, орган местного самоуправления муниципального района для размещения в информационных системах обеспечения градостроительной деятельности;


3) размещение (опубликование) настоящего приказа на официальном сайте администрации Краснодарского края в информационно-телекоммуникационной сети «Интернет».

4. АО «Тбилисскаярайгаз» (ИНН 2351007545, ОГРН 1022304718534) обеспечить возмещение убытков, причиненных в связи с установлением охранной зоны объекта «Надземный газопровод низкого давления», лицам, указанным в части 2 статьи 57.1 Земельного кодекса Российской Федерации, со дня установления охранной зоны объекта.

5. Приказ вступает в силу со дня его подписания.

Первый заместитель министра

А.В. Ляшко



Приложение

УТВЕРЖДЕНЫ

приказом министерства
топливно-энергетического
комплекса и жилищно-
коммунального хозяйства

Краснодарского края

от 19.05.2020 № 277

СВЕДЕНИЯ

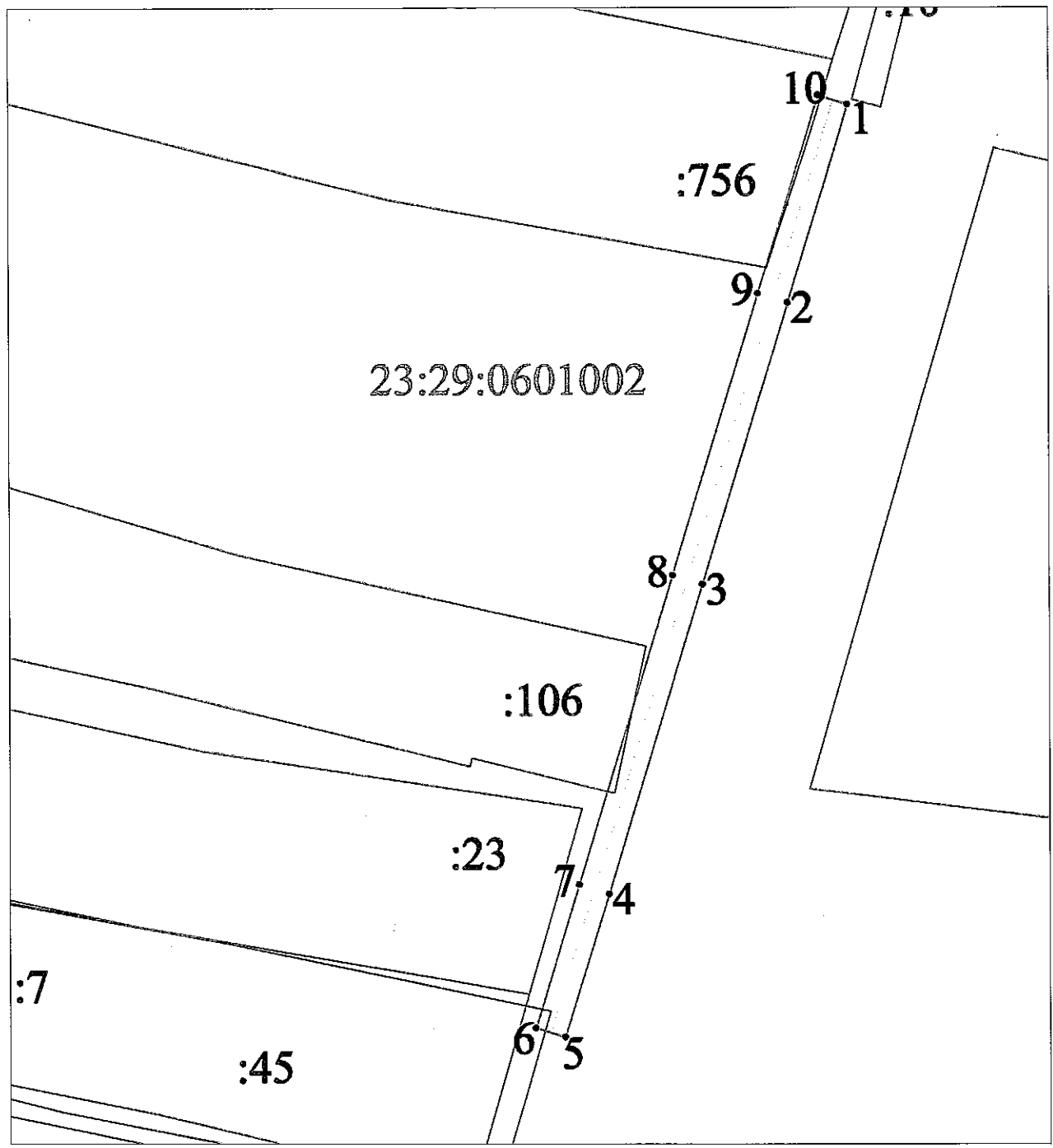
о границах охранной зоны объекта
«Надземный газопровод низкого давления»
в муниципальном образовании Тбилисский район

2

Содержание

№ п/п	Наименование документа	№ стр.
1	2	3
1	Схема границ охранной зоны	3
2	Перечень координат	4

Граница охранной зоны объекта
 Наименование объекта: "Надземный газопровод низкого давления"
 Адрес: Краснодарский край, Тбилисский район, х. Дальний,
 ул. Казачья от дома N 64 до дома N 54
 Правообладатель: АО "Тбилисскаярайгаз"



Условные обозначения:

Масштаб 1:1000

- граница охранной зоны газопровода
- ось газопровода
- граница земельного участка по сведениям ЕГРН

23:29:0601002 номер кадастрового квартала


:106 кадастровый номер земельного участка по сведениям ЕГРН

● 1 обозначение и номер поворотной, характерной точки границы охранной зоны объекта

Перечень координат характерных точек границ охранной зоны объекта
«Надземный газопровод низкого давления» в муниципальном образовании
Тбилисский район, система координат МСК 23 (зона 2)


Обозначение характерных точек границ	Координаты, м	
	X	Y
1	505300,10	2235750,51
2	505274,89	2235742,75
3	505238,38	2235731,76
4	505198,51	2235719,65
5	505180,19	2235714,02
6	505181,37	2235710,19
7	505199,68	2235715,83
8	505239,54	2235727,93
9	505276,06	2235738,92
10	505301,27	2235746,68
1	505300,10	2235750,51

Главный консультант
отдела нефтегазовой отрасли
и трубопроводного транспорта
управления инженерной
инфраструктуры ТЭК и ЖКХ



Т.П. Соколова

Заместитель начальника отдела
нефтегазовой отрасли
и трубопроводного транспорта
в управлении инженерной
инфраструктуры ТЭК и ЖКХ



А.В. Любченко