



МИНИСТЕРСТВО ТОПЛИВНО-ЭНЕРГЕТИЧЕСКОГО КОМПЛЕКСА  
И ЖИЛИЩНО-КОММУНАЛЬНОГО ХОЗЯЙСТВА  
КРАСНОДАРСКОГО КРАЯ

П Р И К А З

от 19.05.2020

№ 275

г. Краснодар

**Об утверждении границ охранной зоны объекта  
«Распределительный газопровод низкого давления»  
в муниципальном образовании Тбилисский район**

В соответствии с Федеральным законом Российской Федерации от 31 марта 1999 г. № 69-ФЗ «О газоснабжении в Российской Федерации», статьями 56, 90, 106 Земельного кодекса Российской Федерации, статьей 57 Градостроительного кодекса Российской Федерации, постановлением Правительства Российской Федерации от 20 ноября 2000 г. № 878 «Об утверждении Правил охраны газораспределительных сетей», постановлением главы администрации (губернатора) Краснодарского края от 28 декабря 2015 г. № 1310 «О министерстве топливно-энергетического комплекса и жилищно-коммунального хозяйства Краснодарского края», на основании заявления акционерного общества «Тбилисскаярайгаз» (далее – АО «Тбилисскаярайгаз») от 19 сентября 2019 г. № 03/2019-704, п р и к а з ы в а ю:

1. Утвердить границы охранной зоны объекта «Распределительный газопровод низкого давления» протяженностью 103,55 м, кадастровый (или условный) номер объекта: 23:29:08:14/2003-341, расположенного по адресу: Краснодарский край, Тбилисский район, ст-ца Алексеетенгинская, пер. Восточный от дома № 5 до дома № 13, принадлежащего на праве собственности АО «Тбилисскаярайгаз», согласно сведениям о границах охранной зоны объекта (приложение).

2. Установить ограничения (обременения) на земельные участки, входящие в границы охранной зоны объекта, в соответствии с постановлением Правительства Российской Федерации от 20 ноября 2000 г. № 878 «Об утверждении Правил охраны газораспределительных сетей».

3. Главному консультанту отдела нефтегазовой отрасли и трубопроводного транспорта управления инженерной инфраструктуры ТЭК и ЖКХ Соколовой Т.П. обеспечить:

1) направление в 5-дневный срок сведений о границах охранной зоны объекта в орган регистрации прав для внесения в Единый государственный

реестр недвижимости в порядке, предусмотренном Федеральным законом от 13 июля 2015 г. № 218-ФЗ «О государственной регистрации недвижимости»;

2) направление в 5-дневный срок копии настоящего приказа в орган исполнительной власти, уполномоченный на размещение в государственных информационных системах обеспечения градостроительной деятельности, орган местного самоуправления городского округа, орган местного самоуправления муниципального района для размещения в информационных системах обеспечения градостроительной деятельности;


3) размещение (опубликование) настоящего приказа на официальном сайте администрации Краснодарского края в информационно-телекоммуникационной сети «Интернет».

4. АО «Тбилисскаярайгаз» (ИНН 2351007545, ОГРН 1022304718534) обеспечить возмещение убытков, причиненных в связи с установлением охранной зоны объекта «Распределительный газопровод низкого давления», лицам, указанным в части 2 статьи 57.1 Земельного кодекса Российской Федерации, со дня установления охранной зоны объекта.

5. Приказ вступает в силу со дня его подписания.

Первый заместитель министра

А.В. Ляшко



Приложение

**УТВЕРЖДЕНЫ**

приказом министерства  
топливно-энергетического  
комплекса и жилищно-  
коммунального хозяйства

Краснодарского края

от 19.05.2020 № 275

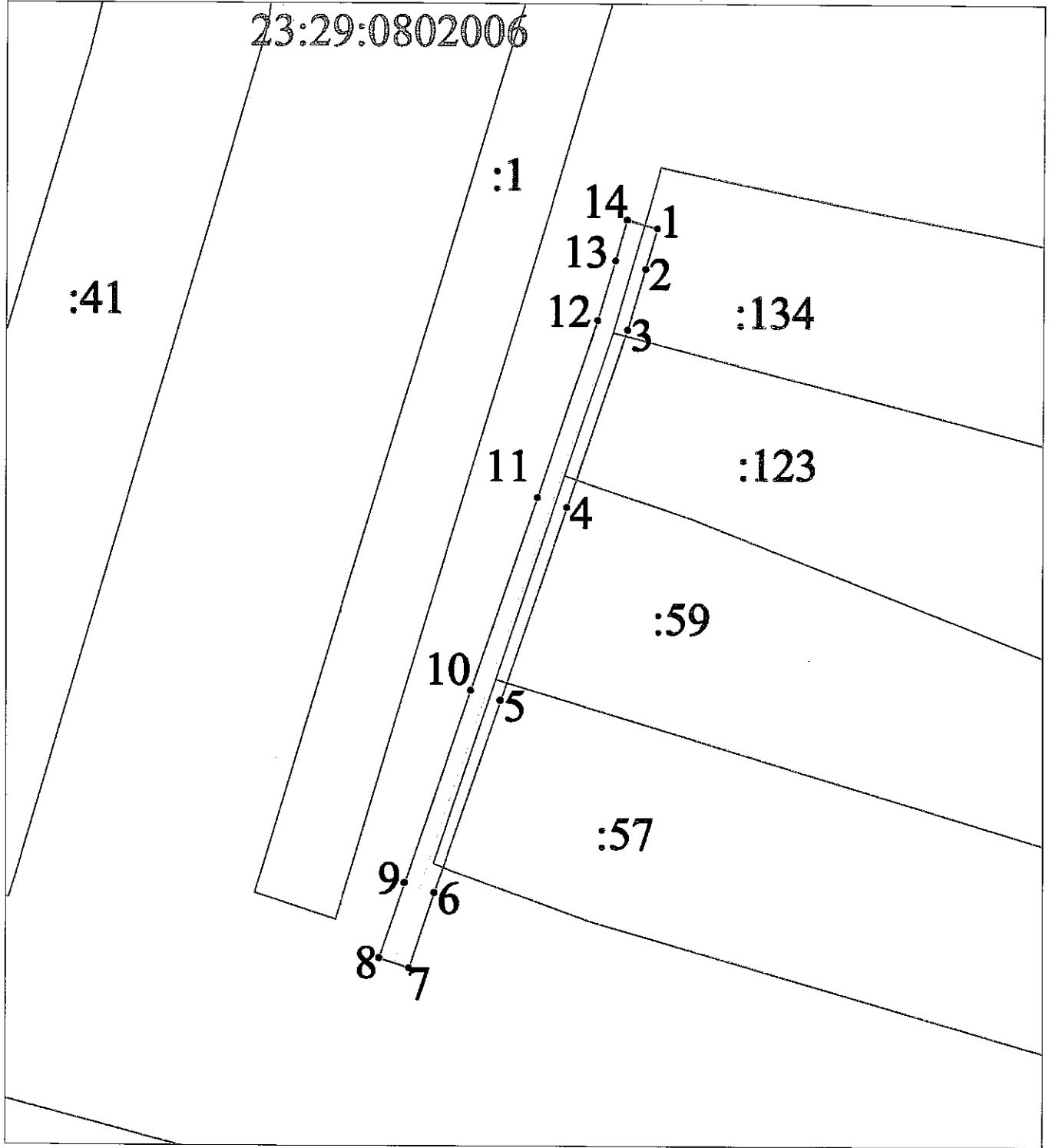
**СВЕДЕНИЯ**

**о границах охранной зоны объекта  
«Распределительный газопровод низкого давления»  
в муниципальном образовании Тбилисский район**

Содержание

№ п/п	Наименование документа	№ стр.
1	2	3
1	Схема границ охранной зоны	3
2	Перечень координат	4

Граница охранной зоны объекта  
 Наименование объекта: "Распределительный газопровод низкого давления"  
 Адрес: Краснодарский край, Тбилисский район, ст-ца Алексеевтенгинская,  
 пер. Восточный от дома N 5 до дома N 13  
 Правообладатель: АО "Тбилисскаярайгаз"



Условные обозначения:

Масштаб 1:700

- граница охранной зоны газопровода
- ось газопровода
- граница земельного участка по сведениям ЕГРН
- граница кадастрового квартала


23:29:0802006 номер кадастрового квартала  
 :1 кадастровый номер земельного участка по сведениям ЕГРН

● 1 обозначение и номер поворотной, характерной точки границы охранной зоны объекта

Перечень координат характерных точек границ охранной зоны объекта  
«Распределительный газопровод низкого давления»  
в муниципальном образовании Тбилисский район,  
система координат МСК 23 (зона 2)


Обозначение характерных точек границ	Координаты, м	
	X	Y
1	497276,65	2237935,15
2	497271,40	2237933,66
3	497263,66	2237931,40
4	497240,72	2237923,70
5	497215,86	2237915,23
6	497191,20	2237906,80
7	497181,63	2237903,60
8	497182,89	2237899,80
9	497192,48	2237903,01
10	497217,16	2237911,45
11	497242,00	2237919,91
12	497264,86	2237927,59
13	497272,50	2237929,82
14	497277,73	2237931,30
1	497276,65	2237935,15

Главный консультант  
отдела нефтегазовой отрасли  
и трубопроводного транспорта  
управления инженерной  
инфраструктуры ТЭК и ЖКХ



Т.П. Соколова

Заместитель начальника отдела  
нефтегазовой отрасли  
и трубопроводного транспорта  
в управлении инженерной  
инфраструктуры ТЭК и ЖКХ



А.В. Любченко