



МИНИСТЕРСТВО ТОПЛИВНО-ЭНЕРГЕТИЧЕСКОГО КОМПЛЕКСА
И ЖИЛИЩНО-КОММУНАЛЬНОГО ХОЗЯЙСТВА
КРАСНОДАРСКОГО КРАЯ

П Р И К А З

от 19.05.2020

№ 279

г. Краснодар

**Об утверждении границ охранной зоны объекта
«Распределительный надземный газопровод низкого давления»
в муниципальном образовании Тбилисский район**

В соответствии с Федеральным законом Российской Федерации от 31 марта 1999 г. № 69-ФЗ «О газоснабжении в Российской Федерации», статьями 56, 90, 106 Земельного кодекса Российской Федерации, статьей 57 Градостроительного кодекса Российской Федерации, постановлением Правительства Российской Федерации от 20 ноября 2000 г. № 878 «Об утверждении Правил охраны газораспределительных сетей», постановлением главы администрации (губернатора) Краснодарского края от 28 декабря 2015 г. № 1310 «О министерстве топливно-энергетического комплекса и жилищно-коммунального хозяйства Краснодарского края», на основании заявления акционерного общества «Тбилисскаярайгаз» (далее – АО «Тбилисскаярайгаз») от 19 сентября 2019 г. № 03/2019-705, п р и к а з ы в а ю:

1. Утвердить границы охранной зоны объекта «Распределительный надземный газопровод низкого давления» протяженностью 364 м, кадастровый (или условный) номер объекта: 23:29:06:1/2003-306, расположенного по адресу: Краснодарский край, Тбилисский район, ст-ца Геймановская, ул. Новая от ул. Больничной, принадлежащего на праве собственности АО «Тбилисскаярайгаз», согласно сведениям о границах охранной зоны объекта (приложение).

2. Установить ограничения (обременения) на земельные участки, входящие в границы охранной зоны объекта, в соответствии с постановлением Правительства Российской Федерации от 20 ноября 2000 г. № 878 «Об утверждении Правил охраны газораспределительных сетей».

3. Главному консультанту отдела нефтегазовой отрасли и трубопроводного транспорта управления инженерной инфраструктуры ТЭК и ЖКХ Соколовой Т.П. обеспечить:

1) направление в 5-дневный срок сведений о границах охранной зоны объекта в орган регистрации прав для внесения в Единый государственный

реестр недвижимости в порядке, предусмотренном Федеральным законом от 13 июля 2015 г. № 218-ФЗ «О государственной регистрации недвижимости»;


2) направление в 5-дневный срок копии настоящего приказа в орган исполнительной власти, уполномоченный на размещение в государственных информационных системах обеспечения градостроительной деятельности, орган местного самоуправления городского округа, орган местного самоуправления муниципального района для размещения в информационных системах обеспечения градостроительной деятельности;

3) размещение (опубликование) настоящего приказа на официальном сайте администрации Краснодарского края в информационно-телекоммуникационной сети «Интернет».

4. АО «Тбилисскаярайгаз» (ИНН 2351007545, ОГРН 1022304718534) обеспечить возмещение убытков, причиненных в связи с установлением охранной зоны объекта «Распределительный надземный газопровод низкого давления», лицам, указанным в части 2 статьи 57.1 Земельного кодекса Российской Федерации, со дня установления охранной зоны объекта.

5. Приказ вступает в силу со дня его подписания.

Первый заместитель министра



А.В. Ляшко

Приложение

УТВЕРЖДЕНЫ

приказом министерства
топливно-энергетического
комплекса и жилищно-
коммунального хозяйства

Краснодарского края

от 19.05.2020 № 279

СВЕДЕНИЯ

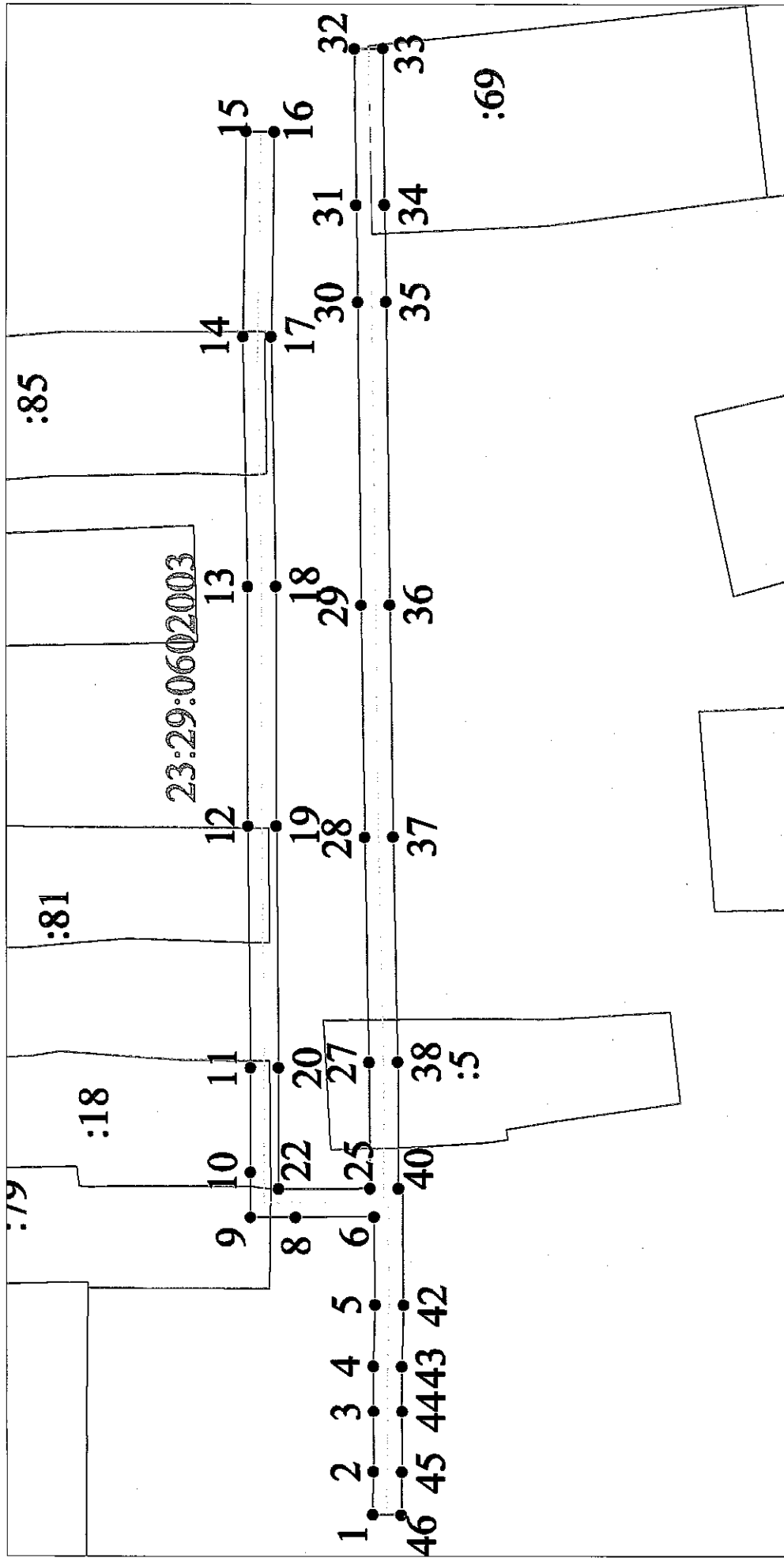
о границах охранной зоны объекта

**«Распределительный надземный газопровод низкого давления»
в муниципальном образовании Тбилисский район**

Содержание

№ п/п	Наименование документа	№ стр.
1	2	3
1	Схема границ охранной зоны	3
2	Перечень координат	4

Граница охранной зоны объекта
 Наименование объекта: "Распределительный наземный газопровод низкого давления"
 Адрес: Краснодарский край, Тбилисский район, ст-ца Геймановская, ул. Новая от ул. Больничной
 Правообладатель: АО "Тбилисскаягаз"



Условные обозначения:
 _____ граница охранной зоны газопровода
 ось газопровода
 _____ граница земельного участка по сведениям ЕГРН

23:29:0602003 номер кадастрового квартала
 :5 кадастровый номер земельного участка по сведениям ЕГРН
 ● 1 обозначение и номер поворотной точки границы охранной зоны объекта


Масштаб 1:1000

Перечень координат характерных точек границ охранной зоны объекта
 «Распределительный надземный газопровод низкого давления»
 в муниципальном образовании Тбилисский район,
 система координат МСК 23 (зона 2)

Обозначение характерных точек границ	Координаты, м	
	X	Y
1	504320,27	2237948,90
2	504320,19	2237954,96
3	504320,09	2237963,52
4	504320,13	2237969,84
5	504319,90	2237978,39
6	504319,99	2237990,72
7	504322,25	2237990,75
8	504331,05	2237990,68
9	504337,43	2237990,68
10	504337,43	2237997,01
11	504337,43	2238011,66
12	504337,69	2238045,78
13	504337,72	2238079,73
14	504338,39	2238114,86
15	504337,99	2238143,53
16	504333,99	2238143,47
17	504334,39	2238114,87
18	504333,72	2238079,77
19	504333,69	2238045,80
20	504333,43	2238011,68
21	504333,43	2237997,01
22	504333,43	2237994,68

23	504331,07	2237994,68
24	504322,25	2237994,75
25	504320,58	2237994,73
26	504320,59	2237997,29
27	504320,69	2238012,44
28	504321,26	2238044,19
29	504321,71	2238077,06
30	504322,28	2238119,75
31	504322,52	2238133,28
32	504322,84	2238155,07
33	504318,84	2238155,12
34	504318,52	2238133,35
35	504318,28	2238119,81
36	504317,71	2238077,11
37	504317,26	2238044,25
38	504316,69	2238012,48
39	504316,59	2237997,32
40	504316,58	2237994,74
41	504316,02	2237994,74
42	504315,90	2237978,35
42	504316,12	2237969,80
44	504316,09	2237963,50
45	504316,20	2237954,91
46	504316,27	2237948,85
1	504320,27	2237948,90

Главный консультант
 отдела нефтегазовой отрасли
 и трубопроводного транспорта
 управления инженерной
 инфраструктуры ТЭК и ЖКХ



Т.П. Соколова

Заместитель начальника отдела
 нефтегазовой отрасли
 и трубопроводного транспорта
 в управлении инженерной
 инфраструктуры ТЭК и ЖКХ



А.В. Любченко