



**МИНИСТЕРСТВО ТОПЛИВНО-ЭНЕРГЕТИЧЕСКОГО КОМПЛЕКСА
И ЖИЛИЩНО-КОММУНАЛЬНОГО ХОЗЯЙСТВА
КРАСНОДАРСКОГО КРАЯ**

П Р И К А З

от 19.05.2020

№ 272

г. Краснодар

**Об утверждении границ охранной зоны объекта
«Уличный надземный и подземный распределительный газопровод
низкого давления» в муниципальном образовании Тбилисский район**

В соответствии с Федеральным законом Российской Федерации от 31 марта 1999 г. № 69-ФЗ «О газоснабжении в Российской Федерации», статьями 56, 90, 106 Земельного кодекса Российской Федерации, статьей 57 Градостроительного кодекса Российской Федерации, постановлением Правительства Российской Федерации от 20 ноября 2000 г. № 878 «Об утверждении Правил охраны газораспределительных сетей», постановлением главы администрации (губернатора) Краснодарского края от 28 декабря 2015 г. № 1310 «О министерстве топливно-энергетического комплекса и жилищно-коммунального хозяйства Краснодарского края», на основании заявления акционерного общества «Тбилисскаярайгаз» (далее – АО «Тбилисскаярайгаз») от 19 сентября 2019 г. № 03/2019-707, п р и к а з ы в а ю:

1. Утвердить границы охранной зоны объекта «Уличный надземный и подземный распределительный газопровод низкого давления» протяженностью 489,8 м, кадастровый (или условный) номер объекта: 23:29:03:2/2004-188, расположенного по адресу: Краснодарский край, Тбилисский район, ст-ца Тбилисская, ул. Шпилевая, ул. Гречишкина, принадлежащего на праве собственности АО «Тбилисскаярайгаз», согласно сведениям о границах охранной зоны объекта (приложение).

2. Установить ограничения (обременения) на земельные участки, входящие в границы охранной зоны объекта, в соответствии с постановлением Правительства Российской Федерации от 20 ноября 2000 г. № 878 «Об утверждении Правил охраны газораспределительных сетей».

3. Главному консультанту отдела нефтегазовой отрасли и трубопроводного транспорта управления инженерной инфраструктуры ТЭК и ЖКХ Соколовой Т.П. обеспечить:

1) направление в 5-дневный срок сведений о границах охранной зоны объекта в орган регистрации прав для внесения в Единый государственный

реестр недвижимости в порядке, предусмотренном Федеральным законом от 13 июля 2015 г. № 218-ФЗ «О государственной регистрации недвижимости»;

2) направление в 5-дневный срок копии настоящего приказа в орган исполнительной власти, уполномоченный на размещение в государственных информационных системах обеспечения градостроительной деятельности, орган местного самоуправления городского округа, орган местного самоуправления муниципального района для размещения в информационных системах обеспечения градостроительной деятельности;

3) размещение (опубликование) настоящего приказа на официальном сайте администрации Краснодарского края в информационно-телекоммуникационной сети «Интернет».

4. АО «Тбилисскаярайгаз» (ИНН 2351007545, ОГРН 1022304718534) обеспечить возмещение убытков, причиненных в связи с установлением охранной зоны объекта «Уличный надземный и подземный распределительный газопровод низкого давления», лицам, указанным в части 2 статьи 57.1 Земельного кодекса Российской Федерации, со дня установления охранной зоны объекта.

5. Приказ вступает в силу со дня его подписания.

Первый заместитель министра



А.В. Ляшко

Приложение

УТВЕРЖДЕНЫ

приказом министерства
топливно-энергетического
комплекса и жилищно-
коммунального хозяйства

Краснодарского края

от 19.05.2020 № 272

СВЕДЕНИЯ

о границах охранной зоны объекта

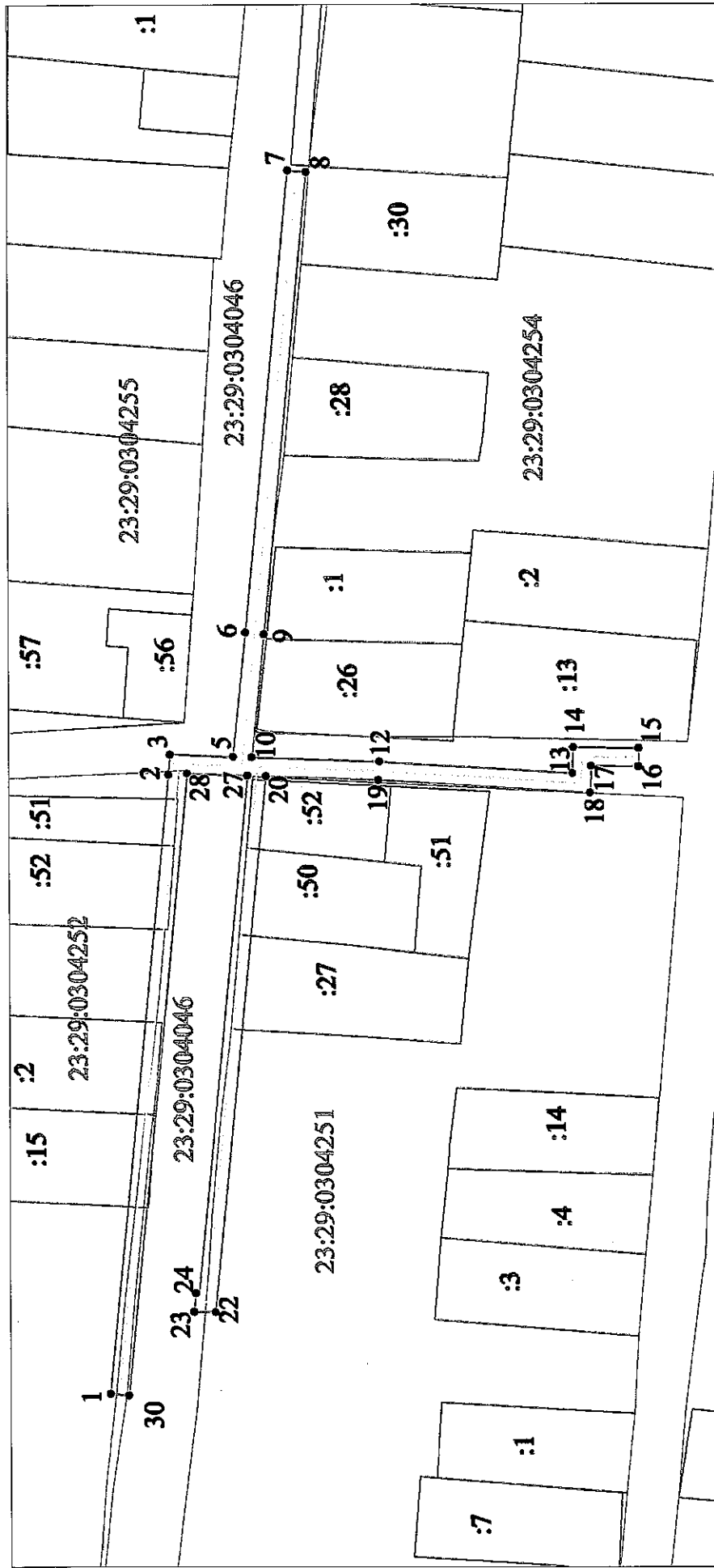
**«Уличный надземный и подземный распределительный газопровод
низкого давления» в муниципальном образовании Тбилисский район**

Содержание

№ п/п	Наименование документа	№ стр.
1	2	3
1	Схема границ охранной зоны	3
2	Перечень координат	4

Граница охранной зоны объекта

Наименование объекта: "Уличный наземный и подземный распределительный газопровод низкого давления"
 Адрес: Краснодарский край, Тбилисский район, ст-ца Тбилисская, ул. Шилевая, ул. Гречишкина
 Правообладатель: АО "Тбилисскаягаз"



Масштаб 1:1000

Условные обозначения:

- граница охранной зоны газопровода
- ось газопровода
- граница земельного участка по сведениям ЕГРН
- граница кадастрового квартала

23:29:0304254 номер кадастрового квартала

:1 кадастровый номер земельного участка по сведениям ЕГРН


● 1 обозначение и номер поворотной, характерной точки границы охранной зоны объекта

Перечень координат характерных точек границ охранной зоны объекта
«Уличный надземный и подземный распределительный газопровод низкого
давления» в муниципальном образовании Тбилисский район,
система координат МСК 23 (зона 2)

Обозначение характерных точек границ	Координаты, м	
	X	Y
1	515471,30	2240556,24
2	515458,39	2240690,02
3	515458,02	2240694,40
4	515456,12	2240694,33
5	515444,31	2240693,92
6	515441,58	2240720,94
7	515432,26	2240820,46
8	515428,27	2240820,09
9	515437,60	2240720,55
10	515440,31	2240693,78
11	515439,01	2240693,74
12	515412,78	2240692,82
13	515370,95	2240690,27
14	515370,74	2240695,95


15	515356,58	2240695,76
16	515356,64	2240691,76
17	515366,89	2240691,89
18	515367,10	2240686,03
19	515412,97	2240688,83
20	515437,25	2240689,67
21	515437,30	2240689,16
22	515448,55	2240573,75
23	515453,23	2240573,83
24	515452,82	2240577,83
25	515452,17	2240577,81
26	515441,28	2240689,53
27	515441,26	2240689,81
28	515454,36	2240690,27
29	515454,41	2240689,65
30	515467,32	2240555,86
1	515471,30	2240556,24

Главный консультант
отдела нефтегазовой отрасли
и трубопроводного транспорта
управления инженерной
инфраструктуры ТЭК и ЖКХ



Т.П. Соколова

Заместитель начальника отдела
нефтегазовой отрасли
и трубопроводного транспорта
в управлении инженерной
инфраструктуры ТЭК и ЖКХ



А.В. Любченко