



**МИНИСТЕРСТВО ТОПЛИВНО-ЭНЕРГЕТИЧЕСКОГО КОМПЛЕКСА
И ЖИЛИЩНО-КОММУНАЛЬНОГО ХОЗЯЙСТВА
КРАСНОДАРСКОГО КРАЯ**

П Р И К А З

от 19.05.2020

№ 270

г. Краснодар

**Об утверждении границ охранной зоны объекта
«Уличный надземный распределительный газопровод
низкого давления» в муниципальном образовании Тбилисский район**

В соответствии с Федеральным законом Российской Федерации от 31 марта 1999 г. № 69-ФЗ «О газоснабжении в Российской Федерации», статьями 56, 90, 106 Земельного кодекса Российской Федерации, статьей 57 Градостроительного кодекса Российской Федерации, постановлением Правительства Российской Федерации от 20 ноября 2000 г. № 878 «Об утверждении Правил охраны газораспределительных сетей», постановлением главы администрации (губернатора) Краснодарского края от 28 декабря 2015 г. № 1310 «О министерстве топливно-энергетического комплекса и жилищно-коммунального хозяйства Краснодарского края», на основании заявления акционерного общества «Тбилисскаярайгаз» (далее – АО «Тбилисскаярайгаз») от 19 сентября 2019 г. № 03/2019-709, п р и к а з ы в а ю:

1. Утвердить границы охранной зоны объекта «Уличный надземный распределительный газопровод низкого давления» протяженностью 108,18 м, кадастровый (или условный) номер объекта: 23:29:06:5/2004-101, расположенного по адресу: Краснодарский край, Тбилисский район, х. Дальний, ул. Луговая от дома 25 до дома 27, принадлежащего на праве собственности АО «Тбилисскаярайгаз», согласно сведениям о границах охранной зоны объекта (приложение).

2. Установить ограничения (обременения) на земельные участки, входящие в границы охранной зоны объекта, в соответствии с постановлением Правительства Российской Федерации от 20 ноября 2000 г. № 878 «Об утверждении Правил охраны газораспределительных сетей».

3. Главному консультанту отдела нефтегазовой отрасли и трубопроводного транспорта управления инженерной инфраструктуры ТЭК и ЖКХ Соколовой Т.П. обеспечить:

1) направление в 5-дневный срок сведений о границах охранной зоны объекта в орган регистрации прав для внесения в Единый государственный

реестр недвижимости в порядке, предусмотренном Федеральным законом от 13 июля 2015 г. № 218-ФЗ «О государственной регистрации недвижимости»;


2) направление в 5-дневный срок копии настоящего приказа в орган исполнительной власти, уполномоченный на размещение в государственных информационных системах обеспечения градостроительной деятельности, орган местного самоуправления городского округа, орган местного самоуправления муниципального района для размещения в информационных системах обеспечения градостроительной деятельности;

3) размещение (опубликование) настоящего приказа на официальном сайте администрации Краснодарского края в информационно-телекоммуникационной сети «Интернет».

4. АО «Тбилисскаярайгаз» (ИНН 2351007545, ОГРН 1022304718534) обеспечить возмещение убытков, причиненных в связи с установлением охранной зоны объекта «Уличный надземный распределительный газопровод низкого давления», лицам, указанным в части 2 статьи 57.1 Земельного кодекса Российской Федерации, со дня установления охранной зоны объекта.

5. Приказ вступает в силу со дня его подписания.

Первый заместитель министра



А.В. Ляшко

Приложение

УТВЕРЖДЕНЫ

приказом министерства
топливно-энергетического
комплекса и жилищно-
коммунального хозяйства

Краснодарского края

от 19.05.2020 № 270

СВЕДЕНИЯ

о границах охранной зоны объекта

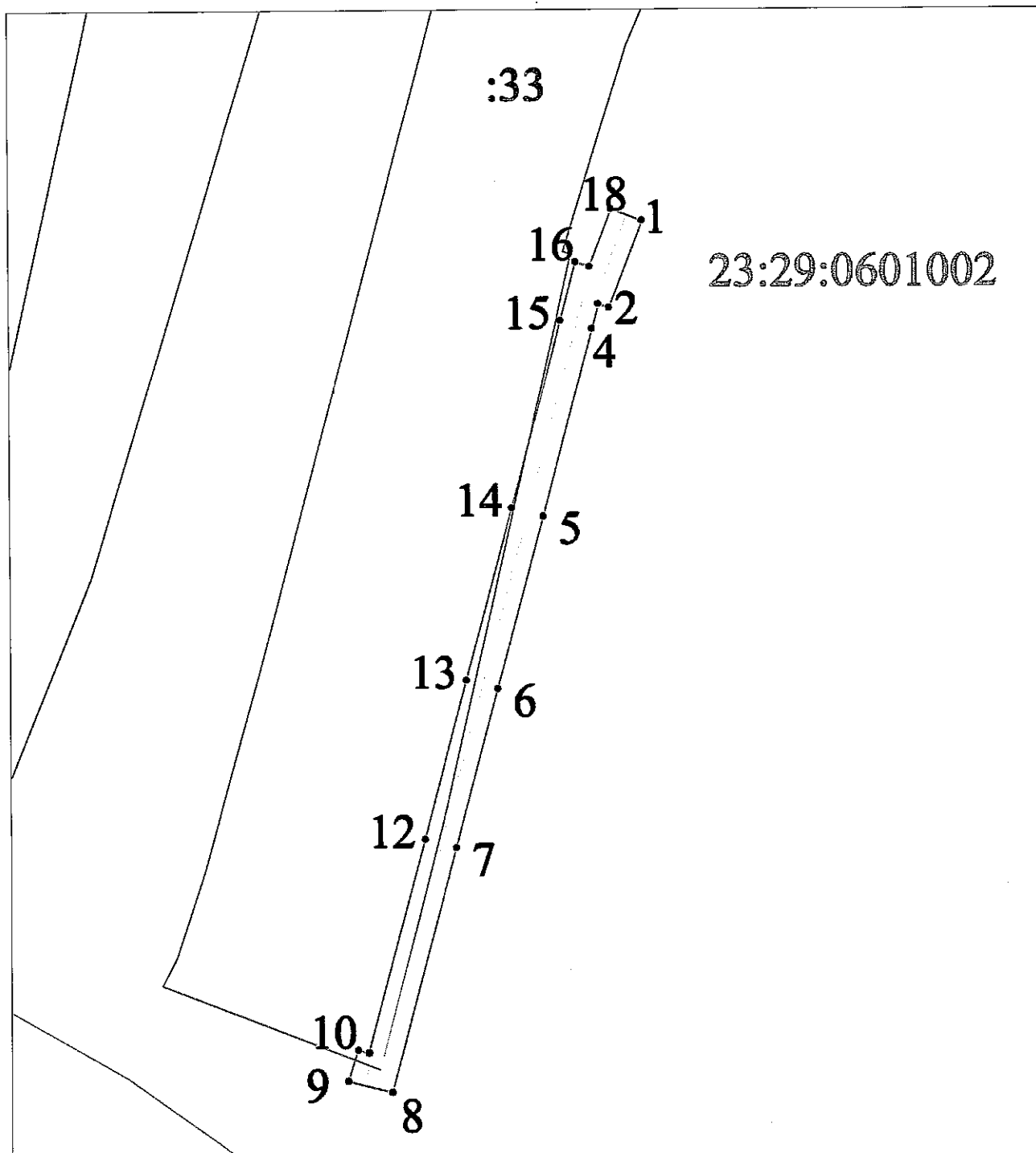
**«Уличный надземный распределительный газопровод низкого давления»
в муниципальном образовании Тбилисский район**

Содержание

№ п/п	Наименование документа	№ стр.
1	2	3
1	Схема границ охранной зоны	3
2	Перечень координат	4

Граница охранной зоны объекта

Наименование объекта: "Уличный наземный распределительный газопровод низкого давления"
 Адрес: Краснодарский край, Тбилисский район, х. Дальний, ул. Луговая от дома 25 до дома 27
 Правообладатель: АО "Тбилисскаярайгаз"



Условные обозначения:


Масштаб 1:700

- граница охранной зоны газопровода
 - ось газопровода
 - граница земельного участка по сведениям ЕГРН
 - граница кадастрового квартала
- 23:29:0601002 номер кадастрового квартала
 :33 кадастровый номер земельного участка по сведениям ЕГРН
 ● 1 обозначение и номер поворотной, характерной точки границы охранной зоны объекта

Перечень координат характерных точек границ охранной зоны объекта
«Уличный надземный распределительный газопровод низкого давления»
в муниципальном образовании Тбилисский район,
система координат МСК 23 (зона 2)

Обозначение характерных точек границ	Координаты, м	
	X	Y
1	504921,95	2236350,94
2	504911,23	2236346,88
3	504911,68	2236345,55
4	504908,61	2236344,75
5	504885,34	2236338,64
6	504863,98	2236332,93
7	504844,32	2236327,73
8	504814,26	2236319,72
9	504815,62	2236314,3
10	504819,43	2236315,55
11	504819,10	2236316,87
12	504845,35	2236323,86
13	504865,01	2236329,07
14	504886,36	2236334,78
15	504909,63	2236340,88
16	504916,83	2236342,77
17	504916,25	2236344,50
18	504923,37	2236347,20
1	504921,95	2236350,94

Главный консультант
отдела нефтегазовой отрасли
и трубопроводного транспорта
управления инженерной
инфраструктуры ТЭК и ЖКХ



Т.П. Соколова

Заместитель начальника отдела
нефтегазовой отрасли
и трубопроводного транспорта
в управлении инженерной
инфраструктуры ТЭК и ЖКХ



А.В. Любченко