



**МИНИСТЕРСТВО ТОПЛИВНО-ЭНЕРГЕТИЧЕСКОГО КОМПЛЕКСА
И ЖИЛИЩНО-КОММУНАЛЬНОГО ХОЗЯЙСТВА
КРАСНОДАРСКОГО КРАЯ**

П Р И К А З

от 16.07.2020

№ 26

г. Краснодар

**Об утверждении границ охранной зоны объекта
«Газорегуляторный пункт (ГРП-2)»
в муниципальном образовании Ейский район**

В соответствии с Федеральным законом Российской Федерации от 31 марта 1999 г. № 69-ФЗ «О газоснабжении в Российской Федерации», статьями 56, 90, 106 Земельного кодекса Российской Федерации, статьей 57 Градостроительного кодекса Российской Федерации, постановлением Правительства Российской Федерации от 20 ноября 2000 г. № 878 «Об утверждении Правил охраны газораспределительных сетей», постановлением главы администрации (губернатора) Краснодарского края от 28 декабря 2015 г. № 1310 «О министерстве топливно-энергетического комплекса и жилищно-коммунального хозяйства Краснодарского края», на основании заявления акционерного общества «Газпром газораспределение Краснодар» (далее – АО «Газпром газораспределение Краснодар») от 9 июля 2019 г. № 03/2019-510, п р и к а з ы в а ю:

1. Утвердить границы охранной зоны объекта «Газорегуляторный пункт (ГРП-2)», протяженностью 19 м, кадастровый номер объекта: 23:42:0205037:167, расположенного по адресу: Краснодарский край, Ейский район, г. Ейск, ул. Плеханова – ул. Коммунистическая, принадлежащего на праве собственности АО «Газпром газораспределение Краснодар», согласно сведениям о границах охранной зоны объекта (приложение).

2. Установить ограничения (обременения) на земельные участки, входящие в границы охранной зоны объекта.

3. Отделу нефтегазовой отрасли и трубопроводного транспорта управления инженерной инфраструктуры ТЭК и ЖКХ (Щербаков А.В.) обеспечить:

1) направление в 5-дневный срок сведений о границах охранной зоны объекта в орган регистрации для внесения в Единый государственный реестр недвижимости в порядке, предусмотренном Федеральным законом от 13 июля 2015 г. № 218-ФЗ «О государственной регистрации недвижимости»;

2) направление в 5-дневный срок копии приказа в орган исполнительной власти, уполномоченный на размещение в государственных информационных системах обеспечения градостроительной деятельности, орган местного


самоуправления городского округа, орган местного самоуправления муниципального района для размещения в информационных системах обеспечения градостроительной деятельности.

4. АО «Газпром газораспределение Краснодар» (ИНН 2308021656, ОГРН 1022301189790) обеспечить возмещение убытков, причиненных в связи с установлением охранной зоны объекта «Газорегуляторный пункт (ГРП-2)», лицам, указанным в части 2 статьи 57.1 Земельного кодекса Российской Федерации, со дня установления охранной зоны объекта.

5. Отделу правового и кадрового обеспечения (Скакун О.В.) обеспечить размещение (опубликование) настоящего приказа на официальном сайте администрации Краснодарского края в информационно-телекоммуникационной сети «Интернет».

6. Приказ вступает в силу со дня его подписания.

Первый заместитель министра



А.В. Ляшко

Приложение

УТВЕРЖДЕНЫ

приказом министерства
топливно-энергетического
комплекса и жилищно-
коммунального хозяйства

Краснодарского края

от 16.01.2020 № 26

**Сведения о границах охранной зоны объекта
«Газорегуляторный пункт (ГРП-2)»
в муниципальном образовании Ейский район**

Содержание

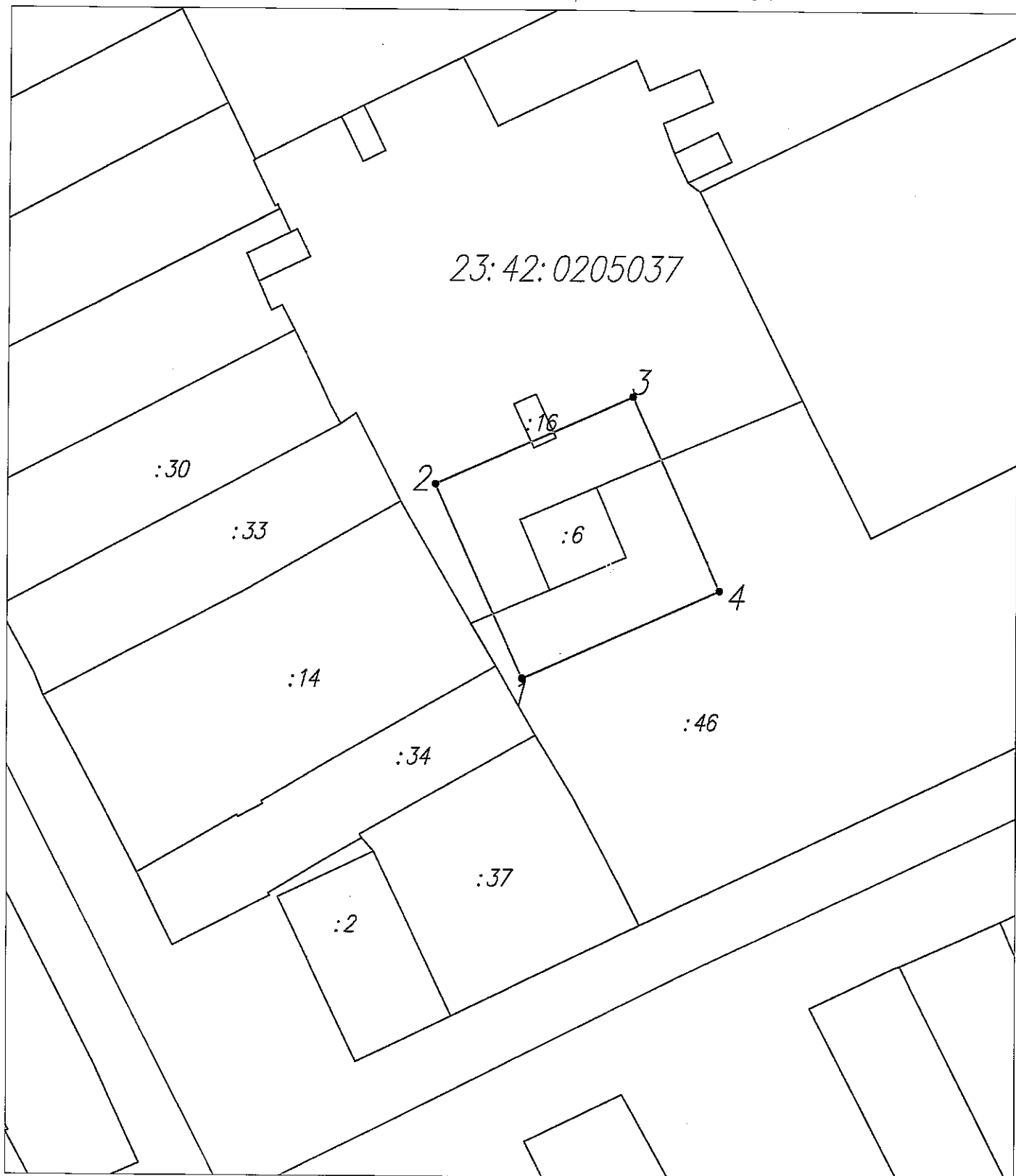
№ п/п	Наименование документов	№ стр.
1	Схема границ охранной зоны	3
2	Перечень координат	4

Граница охранной зоны объекта

Наименование объекта: "Газорегуляторный пункт (ГРП-2)".

Адрес: Краснодарский край, Ейский район, г. Ейск, ул. Плеханова – ул. Коммунистическая.

Правообладатель: АО "Газпром газораспределение Краснодар".



Условные обозначения:

- граница охранной зоны газопровода
- - - ось газопровода
- граница земельного участка по сведениям ЕГРН
- граница кадастрового квартала

23:42:0205037 номер кадастрового квартала

:6 кадастровый номер земельного участка по сведениям ЕГРН


● 1 обозначение и номер поворотной, характерной точки границы охранной зоны объекта

Масштаб 1:700

Перечень координат характерных точек границ охранной зоны объекта
«Газорегуляторный пункт (ГРП-2)»
в муниципальном образовании Ейский район
система координат МСК 23 (зона 1)

Обозначение характерных точек границ	Координаты, м	
	X	Y
1	661879,86	1323205,07
2	661903,96	1323194,19
3	661914,99	1323218,62
4	661890,88	1323229,50
1	661879,86	1323205,07

Главный консультант
отдела нефтегазовой отрасли
и трубопроводного транспорта
управления инженерной
инфраструктуры ТЭК и ЖКХ



Т.П. Соколова

Начальник отдела
нефтегазовой отрасли
и трубопроводного транспорта
в управлении инженерной
инфраструктуры ТЭК и ЖКХ



А.В. Щербаков