



**МИНИСТЕРСТВО ТОПЛИВНО-ЭНЕРГЕТИЧЕСКОГО КОМПЛЕКСА  
И ЖИЛИЩНО-КОММУНАЛЬНОГО ХОЗЯЙСТВА  
КРАСНОДАРСКОГО КРАЯ**

**П Р И К А З**

от 19.05.2020

№ 269

г. Краснодар

**Об утверждении границ охранной зоны объекта  
«Уличный надземный газопровод низкого давления»  
в муниципальном образовании Тбилисский район**

В соответствии с Федеральным законом Российской Федерации от 31 марта 1999 г. № 69-ФЗ «О газоснабжении в Российской Федерации», статьями 56, 90, 106 Земельного кодекса Российской Федерации, статьей 57 Градостроительного кодекса Российской Федерации, постановлением Правительства Российской Федерации от 20 ноября 2000 г. № 878 «Об утверждении Правил охраны газораспределительных сетей», постановлением главы администрации (губернатора) Краснодарского края от 28 декабря 2015 г. № 1310 «О министерстве топливно-энергетического комплекса и жилищно-коммунального хозяйства Краснодарского края», на основании заявления акционерного общества «Тбилисскаярайгаз» (далее – АО «Тбилисскаярайгаз») от 19 сентября 2019 г. № 03/2019-710, п р и к а з ы в а ю:

1. Утвердить границы охранной зоны объекта «Уличный надземный газопровод низкого давления» протяженностью 18 м, кадастровый (или условный) номер объекта: 23-23-04/23/2005-123, расположенного по адресу: Краснодарский край, Тбилисский район, х. Дальний, по ул. Казачья к дому № 40, принадлежащего на праве собственности АО «Тбилисскаярайгаз», согласно сведениям о границах охранной зоны объекта (приложение).

2. Установить ограничения (обременения) на земельные участки, входящие в границы охранной зоны объекта, в соответствии с постановлением Правительства Российской Федерации от 20 ноября 2000 г. № 878 «Об утверждении Правил охраны газораспределительных сетей».

3. Главному консультанту отдела нефтегазовой отрасли и трубопроводного транспорта управления инженерной инфраструктуры ТЭК и ЖКХ Соколовой Т.П. обеспечить:

1) направление в 5-дневный срок сведений о границах охранной зоны объекта в орган регистрации прав для внесения в Единый государственный реестр недвижимости в порядке, предусмотренном Федеральным законом от 13 июля 2015 г. № 218-ФЗ «О государственной регистрации недвижимости»;


2) направление в 5-дневный срок копии настоящего приказа в орган исполнительной власти, уполномоченный на размещение в государственных информационных системах обеспечения градостроительной деятельности, орган местного самоуправления городского округа, орган местного самоуправления муниципального района для размещения в информационных системах обеспечения градостроительной деятельности;

3) размещение (опубликование) настоящего приказа на официальном сайте администрации Краснодарского края в информационно-телекоммуникационной сети «Интернет».

4. АО «Тбилисскаярайгаз» (ИНН 2351007545, ОГРН 1022304718534) обеспечить возмещение убытков, причиненных в связи с установлением охранной зоны объекта «Уличный надземный газопровод низкого давления», лицам, указанным в части 2 статьи 57.1 Земельного кодекса Российской Федерации, со дня установления охранной зоны объекта.

5. Приказ вступает в силу со дня его подписания.

Первый заместитель министра



А.В. Ляшко

Приложение

**УТВЕРЖДЕНЫ**

приказом министерства  
топливно-энергетического  
комплекса и жилищно-  
коммунального хозяйства

Краснодарского края

от 19.05.2020 № 269

**СВЕДЕНИЯ**

**о границах охранной зоны объекта  
«Уличный надземный газопровод низкого давления»  
в муниципальном образовании Тбилисский район**

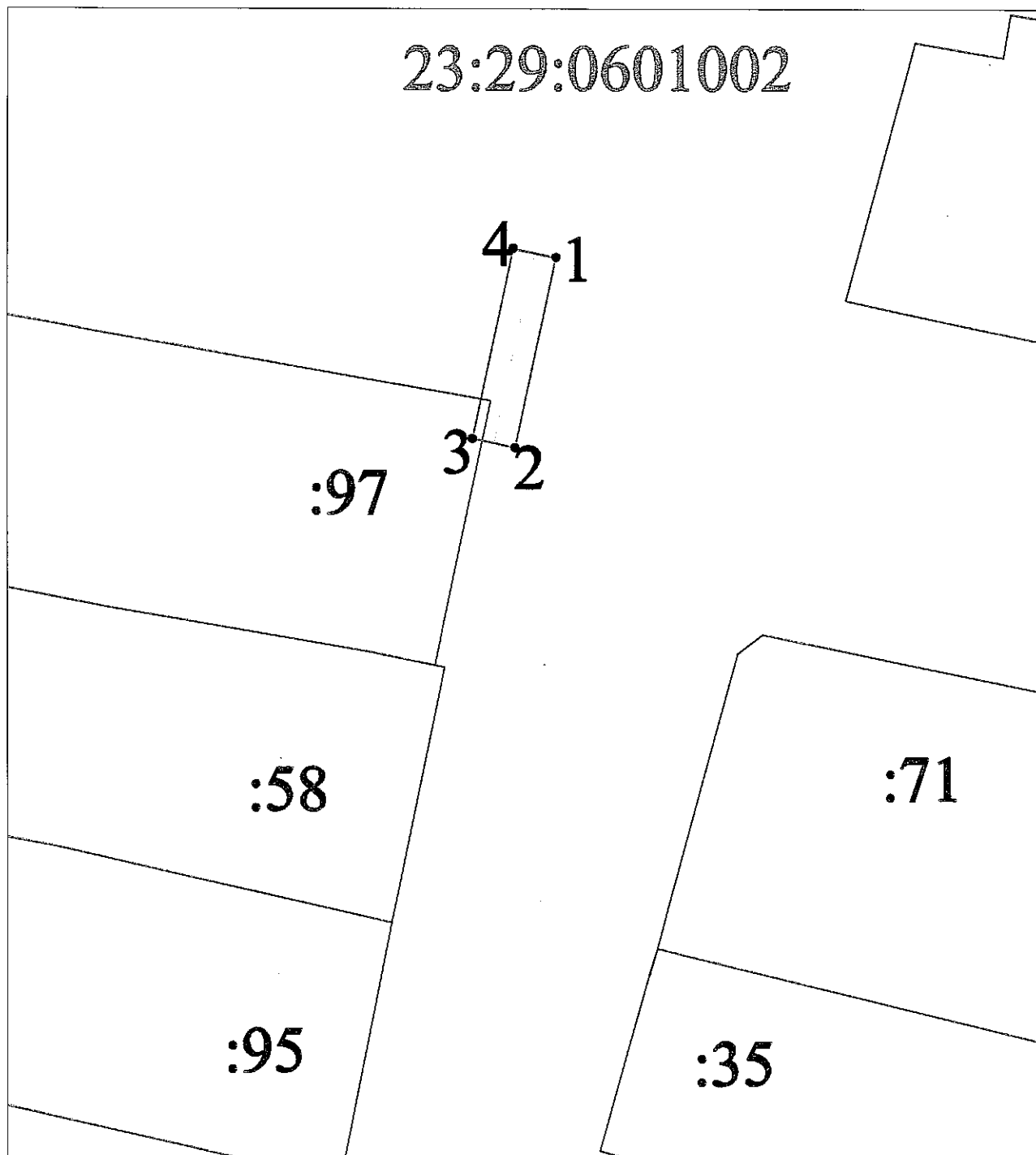
2

## Содержание

| № п/п | Наименование документа     | № стр. |
|-------|----------------------------|--------|
| 1     | 2                          | 3      |
| 1     | Схема границ охранной зоны | 3      |
| 2     | Перечень координат         | 4      |

## Граница охранной зоны объекта

Наименование объекта: "Уличный надземный газопровод низкого давления"  
 Адрес: Краснодарский край, Тбилисский район, х. Дальний, по ул. Казачья к дому N 40  
 Правообладатель: АО "Тбилисскаярайгаз"



## Условные обозначения:

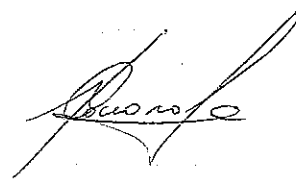
Масштаб 1:500

- граница охранной зоны газопровода
- ось газопровода
- граница земельного участка по сведениям ЕГРН
- граница кадастрового квартала
- 23:29:0601002 номер кадастрового квартала
- :97 кадастровый номер земельного участка по сведениям ЕГРН
- 1 обозначение и номер поворотной, характерной точки границы охранной зоны объекта

Перечень координат характерных точек границ охранной зоны объекта  
«Уличный надземный газопровод низкого давления»  
в муниципальном образовании Тбилисский район,  
система координат МСК 23 (зона 2)

| Обозначение<br>характерных<br>точек границ | Координаты, м |            |
|--|---------------|------------|
|  | X             | Y          |
| 1  | 505022,12     | 2235669,74 |
| 2  | 505004,62     | 2235666,02 |
| 3  | 505005,45     | 2235662,11 |
| 4  | 505022,96     | 2235665,83 |
| 1  | 505022,12     | 2235669,74 |

Главный консультант  
отдела нефтегазовой отрасли  
и трубопроводного транспорта  
управления инженерной  
инфраструктуры ТЭК и ЖКХ



Т.П. Соколова

Заместитель начальника отдела  
нефтегазовой отрасли  
и трубопроводного транспорта  
в управлении инженерной  
инфраструктуры ТЭК и ЖКХ



А.В. Любченко