



МИНИСТЕРСТВО ТОПЛИВНО-ЭНЕРГЕТИЧЕСКОГО КОМПЛЕКСА
И ЖИЛИЩНО-КОММУНАЛЬНОГО ХОЗЯЙСТВА
КРАСНОДАРСКОГО КРАЯ

П Р И К А З

от 19.05.2020

№ 267

г. Краснодар

**Об утверждении границ охранной зоны объекта
«Уличный надземный распределительный газопровод низкого давления»
в муниципальном образовании Тбилисский район**

В соответствии с Федеральным законом Российской Федерации от 31 марта 1999 г. № 69-ФЗ «О газоснабжении в Российской Федерации», статьями 56, 90, 106 Земельного кодекса Российской Федерации, статьей 57 Градостроительного кодекса Российской Федерации, постановлением Правительства Российской Федерации от 20 ноября 2000 г. № 878 «Об утверждении Правил охраны газораспределительных сетей», постановлением главы администрации (губернатора) Краснодарского края от 28 декабря 2015 г. № 1310 «О министерстве топливно-энергетического комплекса и жилищно-коммунального хозяйства Краснодарского края», на основании заявления акционерного общества «Тбилисскаярайгаз» (далее – АО «Тбилисскаярайгаз») от 11 октября 2019 г. № 03/2019-772, п р и к а з ы в а ю:

1. Утвердить границы охранной зоны объекта «Уличный надземный распределительный газопровод низкого давления» протяженностью 38,8 м, кадастровый (или условный) номер объекта: 23:29:03:2/2004-190, расположенного по адресу: Краснодарский край, Тбилисский район, х. Северин, по ул. Татузова от дома № 14 до № 16, принадлежащего на праве собственности АО «Тбилисскаярайгаз», согласно сведениям о границах охранной зоны объекта (приложение).

2. Установить ограничения (обременения) на земельные участки, входящие в границы охранной зоны объекта, в соответствии с постановлением Правительства Российской Федерации от 20 ноября 2000 г. № 878 «Об утверждении Правил охраны газораспределительных сетей».

3. Главному консультанту отдела нефтегазовой отрасли и трубопроводного транспорта управления инженерной инфраструктуры ТЭК и ЖКХ Соколовой Т.П. обеспечить:

1) направление в 5-дневный срок сведений о границах охранной зоны объекта в орган регистрации прав для внесения в Единый государственный

реестр недвижимости в порядке, предусмотренном Федеральным законом от 13 июля 2015 г. № 218-ФЗ «О государственной регистрации недвижимости»;


2) направление в 5-дневный срок копии настоящего приказа в орган исполнительной власти, уполномоченный на размещение в государственных информационных системах обеспечения градостроительной деятельности, орган местного самоуправления городского округа, орган местного самоуправления муниципального района для размещения в информационных системах обеспечения градостроительной деятельности;

3) размещение (опубликование) настоящего приказа на официальном сайте администрации Краснодарского края в информационно-телекоммуникационной сети «Интернет».

4. АО «Тбилисскаярайгаз» (ИНН 2351007545, ОГРН 1022304718534) обеспечить возмещение убытков, причиненных в связи с установлением охранной зоны объекта «Уличный надземный распределительный газопровод низкого давления», лицам, указанным в части 2 статьи 57.1 Земельного кодекса Российской Федерации, со дня установления охранной зоны объекта.

5. Приказ вступает в силу со дня его подписания.

Первый заместитель министра



А.В. Ляшко

Приложение

УТВЕРЖДЕНЫ

приказом министерства
топливно-энергетического
комплекса и жилищно-
коммунального хозяйства

Краснодарского края

от 19.05.2020 № 264

СВЕДЕНИЯ

о границах охранной зоны объекта

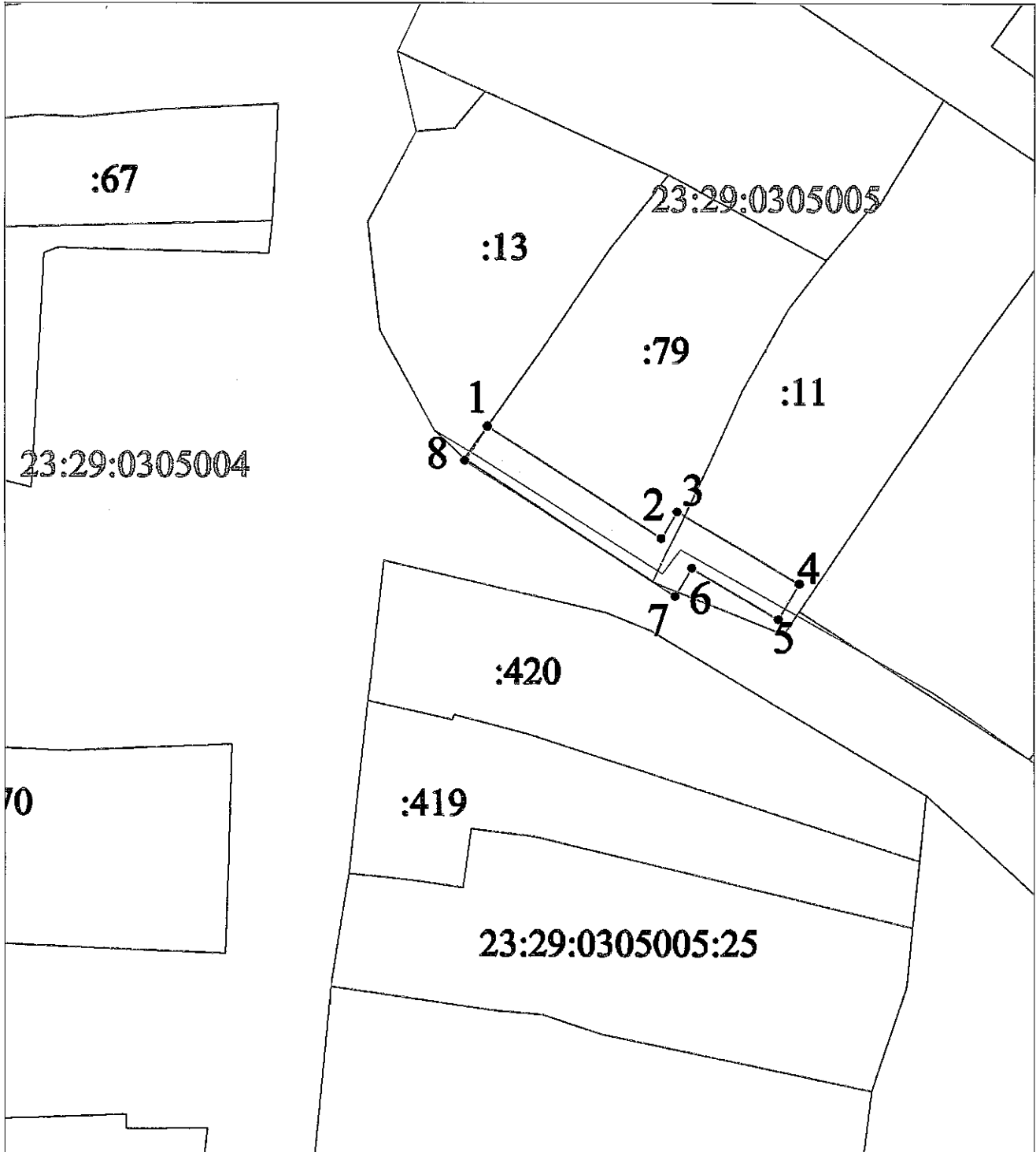
**«Уличный надземный распределительный газопровод низкого давления»
в муниципальном образовании Тбилисский район**

2
Содержание

| № п/п | Наименование документа | № стр. |
|----------|----------------------------|--------|
| 1 | 2 | 3 |
| 1 | Схема границ охранной зоны | 3 |
| 2 | Перечень координат | 4 |

Граница охранной зоны объекта

Наименование объекта: "Уличный надземный распределительный газопровод низкого давления"
 Адрес: Краснодарский край, Тбилисский район, х Северин, по ул. Татузова от дома N 14 до N 16
 Правообладатель: АО "Тбилисскаярайгаз"



Условные обозначения:

Масштаб 1:700

- граница охранной зоны газопровода
- ось газопровода
- граница земельного участка по сведениям ЕГРН
- граница кадастрового квартала

23:29:0305005 номер кадастрового квартала

23:29:0305005:25, :13 кадастровый номер земельного участка по сведениям ЕГРН


● 1 обозначение и номер поворотной, характерной точки границы охранной зоны объекта

4

Перечень координат характерных точек границ охранной зоны объекта
«Уличный надземный распределительный газопровод низкого давления»
в муниципальном образовании Тбилисский район,
система координат МСК 23 (зона 2)

| Обозначение характерных точек границ | Координаты, м | |
|--|---------------|------------|
| | X | Y |
| 1 | 512677,86 | 2239281,53 |
| 2 | 512666,94 | 2239298,34 |
| 3 | 512669,53 | 2239299,86 |
| 4 | 512662,52 | 2239311,65 |
| 5 | 512659,08 | 2239309,61 |
| 6 | 512664,03 | 2239301,27 |
| 7 | 512661,31 | 2239299,67 |
| 8 | 512674,50 | 2239279,36 |
| 1 | 512677,86 | 2239281,53 |

Главный консультант
отдела нефтегазовой отрасли
и трубопроводного транспорта
управления инженерной
инфраструктуры ТЭК и ЖКХ



Т.П. Соколова

Заместитель начальника отдела
нефтегазовой отрасли
и трубопроводного транспорта
в управлении инженерной
инфраструктуры ТЭК и ЖКХ



А.В. Любченко