



**МИНИСТЕРСТВО ТОПЛИВНО-ЭНЕРГЕТИЧЕСКОГО КОМПЛЕКСА
И ЖИЛИЩНО-КОММУНАЛЬНОГО ХОЗЯЙСТВА
КРАСНОДАРСКОГО КРАЯ**

П Р И К А З

от 19.05.2020

№ 262

г. Краснодар

**Об утверждении границ охранной зоны объекта
«Уличный надземный газопровод низкого давления»
в муниципальном образовании Тбилисский район**

В соответствии с Федеральным законом Российской Федерации от 31 марта 1999 г. № 69-ФЗ «О газоснабжении в Российской Федерации», статьями 56, 90, 106 Земельного кодекса Российской Федерации, статьей 57 Градостроительного кодекса Российской Федерации, постановлением Правительства Российской Федерации от 20 ноября 2000 г. № 878 «Об утверждении Правил охраны газораспределительных сетей», постановлением главы администрации (губернатора) Краснодарского края от 28 декабря 2015 г. № 1310 «О министерстве топливно-энергетического комплекса и жилищно-коммунального хозяйства Краснодарского края», на основании заявления акционерного общества «Тбилисскаярайгаз» (далее – АО «Тбилисскаярайгаз») от 11 октября 2019 г. № 03/2019-772, п р и к а з ы в а ю:

1. Утвердить границы охранной зоны объекта «Уличный надземный газопровод низкого давления» протяженностью 306 м, кадастровый (или условный) номер объекта: 23:29:03:3.1.2002-18, расположенного по адресу: Краснодарский край, Тбилисский район, х. Северин, по ул. Татузова от дома 24 до дома 41, принадлежащего на праве собственности АО «Тбилисскаярайгаз», согласно сведениям о границах охранной зоны объекта (приложение).

2. Установить ограничения (обременения) на земельные участки, входящие в границы охранной зоны объекта, в соответствии с постановлением Правительства Российской Федерации от 20 ноября 2000 г. № 878 «Об утверждении Правил охраны газораспределительных сетей».

3. Главному консультанту отдела нефтегазовой отрасли и трубопроводного транспорта управления инженерной инфраструктуры ТЭК и ЖКХ Соколовой Т.П. обеспечить:

1) направление в 5-дневный срок сведений о границах охранной зоны объекта в орган регистрации прав для внесения в Единый государственный реестр недвижимости в порядке, предусмотренном Федеральным законом от 13 июля 2015 г. № 218-ФЗ «О государственной регистрации недвижимости»;

2) направление в 5-дневный срок копии настоящего приказа в орган исполнительной власти, уполномоченный на размещение в государственных информационных системах обеспечения градостроительной деятельности, орган местного самоуправления городского округа, орган местного самоуправления муниципального района для размещения в информационных системах обеспечения градостроительной деятельности;

3) размещение (опубликование) настоящего приказа на официальном сайте администрации Краснодарского края в информационно-телекоммуникационной сети «Интернет».

4. АО «Тбилисскаярайгаз» (ИНН 2351007545, ОГРН 1022304718534) обеспечить возмещение убытков, причиненных в связи с установлением охранной зоны объекта «Уличный надземный газопровод низкого давления», лицам, указанным в части 2 статьи 57.1 Земельного кодекса Российской Федерации, со дня установления охранной зоны объекта.

5. Приказ вступает в силу со дня его подписания.

Первый заместитель министра



А.В. Ляшко

Приложение

УТВЕРЖДЕНЫ

приказом министерства
топливно-энергетического
комплекса и жилищно-
коммунального хозяйства

Краснодарского края

от 19.05.2020 № 262

СВЕДЕНИЯ

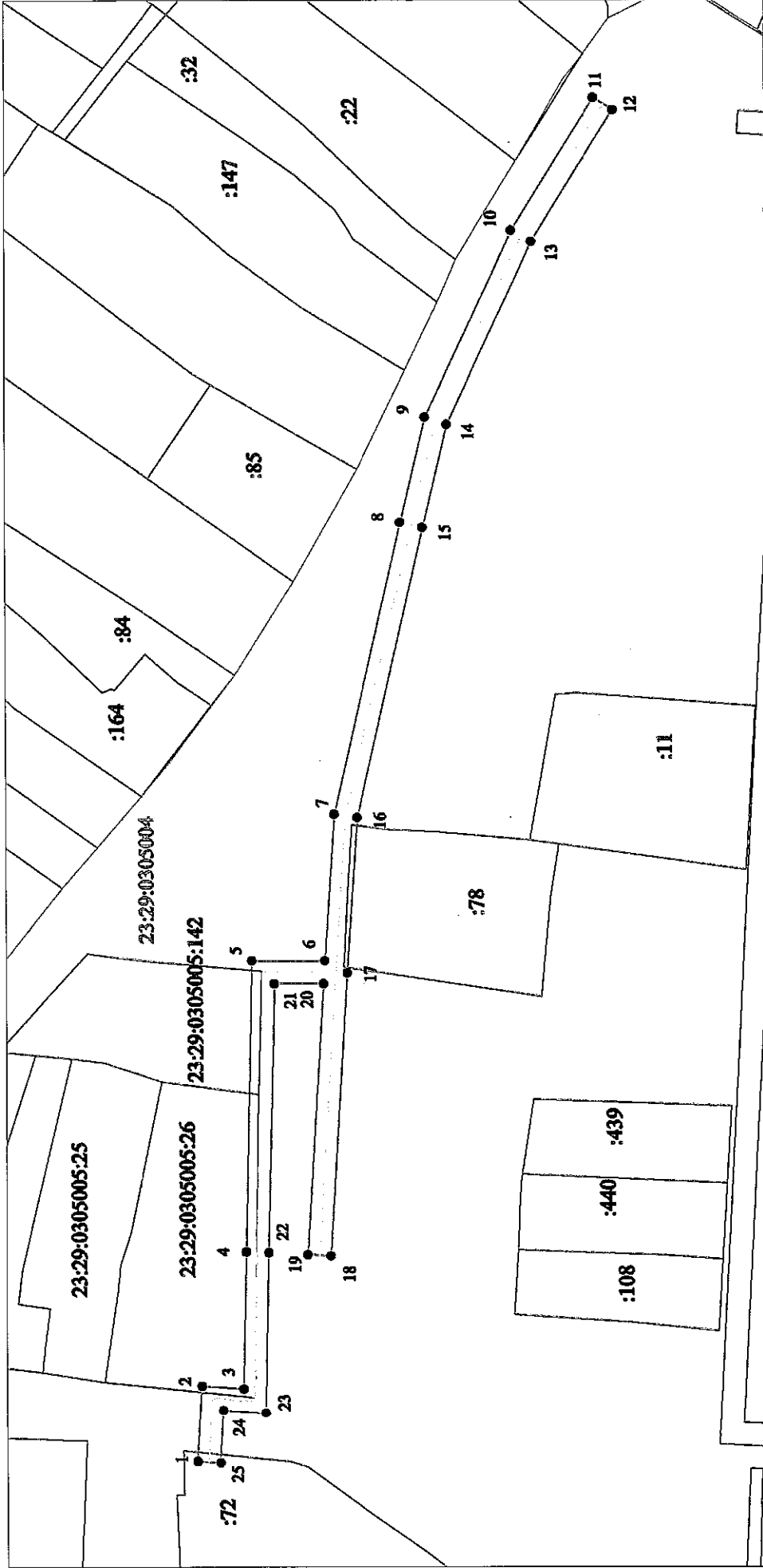
**о границах охранной зоны объекта
«Уличный надземный газопровод низкого давления»
в муниципальном образовании Тбилисский район**

2

Содержание

№ п/п	Наименование документа	№ стр.
1	2	3
1	Схема границ охранной зоны	3
2	Перечень координат	4

Граница охранной зоны объекта
 Наименование объекта: "Уличный наземный газопровод низкого давления"
 Адрес: Краснодарский край, Тбилисский район, х Северин, по ул. Татуава от дома 24 до дома 41
 Правообладатель: АО "Тбилисскаягаз"



Масштаб 1:1000

Условные обозначения:

- граница охранной зоны газопровода
- ось газопровода
- граница земельного участка по сведениям ЕГРН
- граница кадастрового квартала

- 23:29:0305004 номер кадастрового квартала
- 23:29:0305005:25 кадастровый номер земельного участка по сведениям ЕГРН
- :78 :78 обозначение и номер поворотной характеристики охранной зоны объекта


7

Перечень координат характерных точек границ охранной зоны объекта
«Уличный надземный газопровод низкого давления»
в муниципальном образовании Тбилисский район,
система координат МСК 23 (зона 2)

Обозначение характерных точек границ	Координаты, м	
	X	Y
1	512607,48	2239252,59
2	512606,71	2239265,82
3	512599,42	2239265,36
4	512598,94	2239289,05
5	512597,78	2239339,77
6	512584,99	2239339,78
7	512583,29	2239365,46
8	512571,67	2239416,74
9	512567,32	2239435,19
10	512552,23	2239467,61
11	512537,91	2239490,45
12	512534,52	2239488,33


13	512548,71	2239465,70
14	512563,52	2239433,87
15	512567,77	2239415,84
16	512579,32	2239364,89
17	512581,12	2239337,66
18	512584,12	2239288,38
19	512588,11	2239288,63
20	512585,24	2239335,78
21	512593,87	2239335,77
22	512594,94	2239288,97
23	512595,51	2239261,10
24	512602,95	2239261,57
25	512603,49	2239252,36
1	512607,48	2239252,59

Главный консультант
отдела нефтегазовой отрасли
и трубопроводного транспорта
управления инженерной
инфраструктуры ТЭК и ЖКХ



Т.П. Соколова

Заместитель начальника отдела
нефтегазовой отрасли
и трубопроводного транспорта
в управлении инженерной
инфраструктуры ТЭК и ЖКХ



А.В. Любченко