



**МИНИСТЕРСТВО ТОПЛИВНО-ЭНЕРГЕТИЧЕСКОГО КОМПЛЕКСА
И ЖИЛИЩНО-КОММУНАЛЬНОГО ХОЗЯЙСТВА
КРАСНОДАРСКОГО КРАЯ**

П Р И К А З

от 19.05.2020

№ 260

г. Краснодар

**Об утверждении границ охранной зоны объекта
«Уличный надземный газопровод низкого давления»
в муниципальном образовании Тбилисский район**

В соответствии с Федеральным законом Российской Федерации от 31 марта 1999 г. № 69-ФЗ «О газоснабжении в Российской Федерации», статьями 56, 90, 106 Земельного кодекса Российской Федерации, статьей 57 Градостроительного кодекса Российской Федерации, постановлением Правительства Российской Федерации от 20 ноября 2000 г. № 878 «Об утверждении Правил охраны газораспределительных сетей», постановлением главы администрации (губернатора) Краснодарского края от 28 декабря 2015 г. № 1310 «О министерстве топливно-энергетического комплекса и жилищно-коммунального хозяйства Краснодарского края», на основании заявления акционерного общества «Тбилисскаярайгаз» (далее – АО «Тбилисскаярайгаз») от 11 октября 2019 г. № 03/2019-772, п р и к а з ы в а ю:

1. Утвердить границы охранной зоны объекта «Уличный надземный газопровод низкого давления» общей протяженностью 245 м, кадастровый (или условный) номер объекта: 23:29:03:3.1.2002-22, расположенного по адресу: Краснодарский край, Тбилисский район, х. Северин, по ул. Пролетарской от ул. Татузова до дома 19, принадлежащего на праве собственности АО «Тбилисскаярайгаз», согласно сведениям о границах охранной зоны объекта (приложение).

2. Установить ограничения (обременения) на земельные участки, входящие в границы охранной зоны объекта, в соответствии с постановлением Правительства Российской Федерации от 20 ноября 2000 г. № 878 «Об утверждении Правил охраны газораспределительных сетей».

3. Главному консультанту отдела нефтегазовой отрасли и трубопроводного транспорта управления инженерной инфраструктуры ТЭК и ЖКХ Соколовой Т.П. обеспечить:

1) направление в 5-дневный срок сведений о границах охранной зоны объекта в орган регистрации прав для внесения в Единый государственный

реестр недвижимости в порядке, предусмотренном Федеральным законом от 13 июля 2015 г. № 218-ФЗ «О государственной регистрации недвижимости»;


2) направление в 5-дневный срок копии настоящего приказа в орган исполнительной власти, уполномоченный на размещение в государственных информационных системах обеспечения градостроительной деятельности, орган местного самоуправления городского округа, орган местного самоуправления муниципального района для размещения в информационных системах обеспечения градостроительной деятельности;

3) размещение (опубликование) настоящего приказа на официальном сайте администрации Краснодарского края в информационно-телекоммуникационной сети «Интернет».

4. АО «Тбилисскаярайгаз» (ИНН 2351007545, ОГРН 1022304718534) обеспечить возмещение убытков, причиненных в связи с установлением охранной зоны объекта «Уличный надземный газопровод низкого давления», лицам, указанным в части 2 статьи 57.1 Земельного кодекса Российской Федерации, со дня установления охранной зоны объекта.

5. Приказ вступает в силу со дня его подписания.

Первый заместитель министра



А.В. Ляшко

Приложение

УТВЕРЖДЕНЫ

приказом министерства
топливно-энергетического

комплекса и жилищно-
коммунального хозяйства

Краснодарского края

от 19.05.2020 № 260

СВЕДЕНИЯ

о границах охранной зоны объекта

«Уличный надземный газопровод низкого давления»

в муниципальном образовании Тбилисский район

Содержание

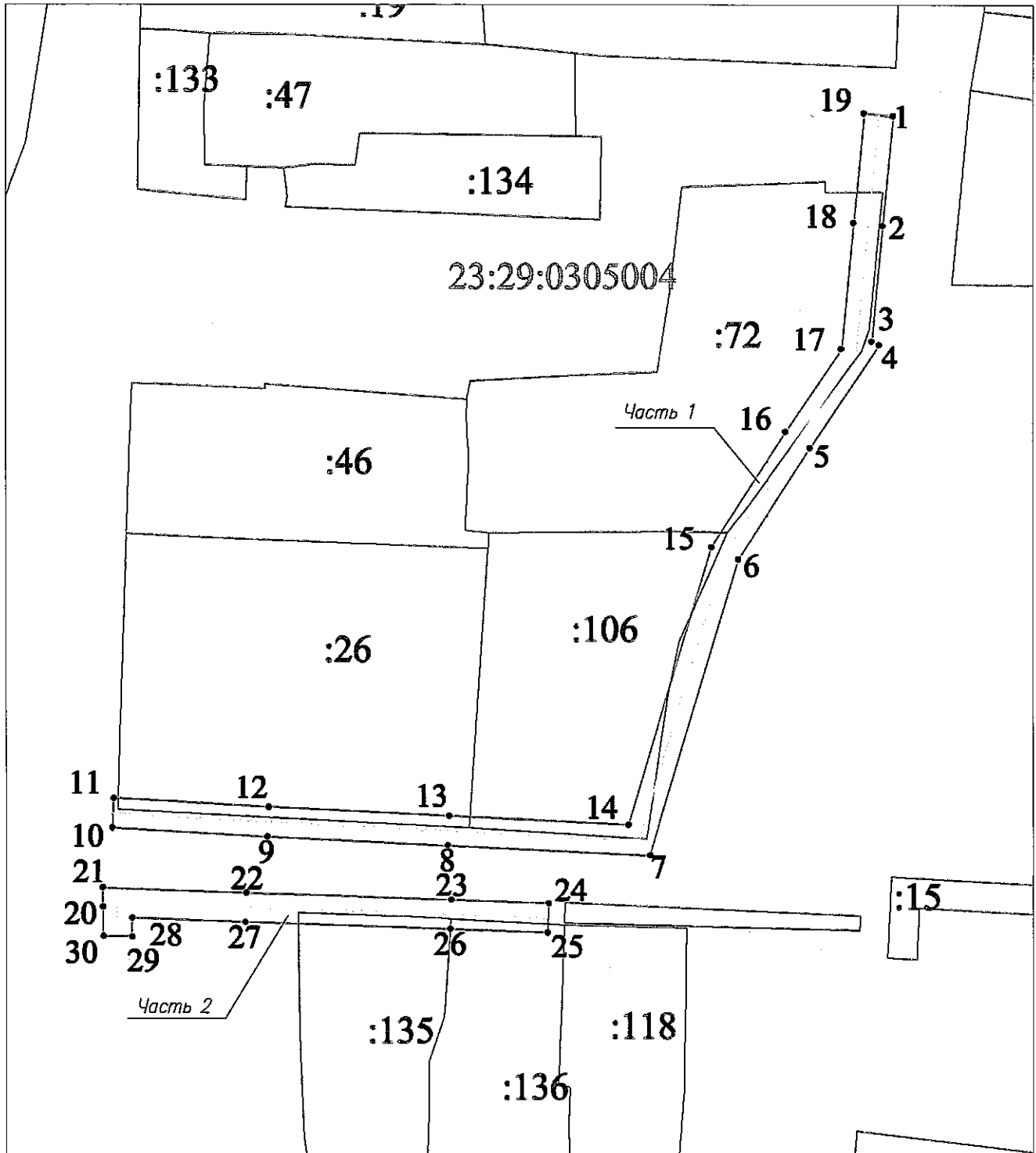
№ п/п	Наименование документа	№ стр.
1	2	3
1	Схема границ охранной зоны	3
2	Перечень координат	4

Граница охранной зоны объекта

Наименование объекта: "Уличный надземный газопровод низкого давления"

Адрес: Краснодарский край, Тбилисский район, х Северин,
по ул. Пролетарской от ул. Татузова до дома 19

Правообладатель: АО "Тбилисскаярайгаз"



Условные обозначения

Масштаб 1:800

- граница охранной зоны газопровода
- - - ось газопровода
- граница земельного участка по сведениям ЕГРН
- граница кадастрового квартала

23:29:0305004 номер кадастрового квартала

:72 кадастровый номер земельного участка по сведениям ЕГРН

● 1 обозначение и номер поворотной, характерной точки границы охранной зоны объекта

4


Перечень координат характерных точек границ охранной зоны объекта
«Уличный надземный газопровод низкого давления»
в муниципальном образовании Тбилисский район,
система координат МСК 23 (зона 2)

Обозначение характерных точек границ	Координаты, м	
	X	Y
Часть 1		
1	512620,08	2239255,86
2	512605,30	2239254,47
3	512589,51	2239252,93
4	512589,04	2239253,99
5	512574,92	2239244,57
6	512559,63	2239234,77
7	512519,22	2239222,70
8	512520,57	2239195,16
9	512521,74	2239170,60
10	512522,94	2239149,45
11	512526,93	2239149,67
12	512525,74	2239170,81
13	512524,56	2239195,36
14	512523,37	2239219,76

15	512561,32	2239231,10
16	512577,11	2239241,23
17	512588,48	2239248,81
18	512605,68	2239250,49
19	512620,46	2239251,88
1	512620,08	2239255,86
Часть 2		
20	512512,18	2239148,18
21	512514,80	2239148,16
22	512514,11	2239167,78
23	512513,19	2239195,68
24	512512,70	2239208,89
25	512508,70	2239208,74
26	512509,19	2239195,54
27	512510,11	2239167,64
28	512510,65	2239152,19
29	512508,09	2239152,21
30	512508,18	2239148,28
20	512512,18	2239148,18

Главный консультант
отдела нефтегазовой отрасли
и трубопроводного транспорта
управления инженерной
инфраструктуры ТЭК и ЖКХ

Заместитель начальника отдела
нефтегазовой отрасли
и трубопроводного транспорта
в управлении инженерной
инфраструктуры ТЭК и ЖКХ



Т.П. Соколова



А.В. Любченко