



МИНИСТЕРСТВО ТОПЛИВНО-ЭНЕРГЕТИЧЕСКОГО КОМПЛЕКСА
И ЖИЛИЩНО-КОММУНАЛЬНОГО ХОЗЯЙСТВА
КРАСНОДАРСКОГО КРАЯ

П Р И К А З

от 19.05.2020

№ 256

г. Краснодар

**Об утверждении границ охранной зоны объекта
«Надземный распределительный газопровод низкого давления»
в муниципальном образовании Тбилисский район**

В соответствии с Федеральным законом Российской Федерации от 31 марта 1999 г. № 69-ФЗ «О газоснабжении в Российской Федерации», статьями 56, 90, 106 Земельного кодекса Российской Федерации, статьей 57 Градостроительного кодекса Российской Федерации, постановлением Правительства Российской Федерации от 20 ноября 2000 г. № 878 «Об утверждении Правил охраны газораспределительных сетей», постановлением главы администрации (губернатора) Краснодарского края от 28 декабря 2015 г. № 1310 «О министерстве топливно-энергетического комплекса и жилищно-коммунального хозяйства Краснодарского края», на основании заявления акционерного общества «Тбилисскаярайгаз» (далее – АО «Тбилисскаярайгаз») от 11 октября 2019 г. № 03/2019-772, п р и к а з ы в а ю:

1. Утвердить границы охранной зоны объекта «Надземный распределительный газопровод низкого давления» протяженностью 257 м, кадастровый (или условный) номер объекта: 23:29:03:1/2003-97, расположенного по адресу: Краснодарский край, Тбилисский район, х. Северин, ул. Пролетарская от дома № 6 до дома № 17, принадлежащего на праве собственности АО «Тбилисскаярайгаз», согласно сведениям о границах охранной зоны объекта (приложение).

2. Установить ограничения (обременения) на земельные участки, входящие в границы охранной зоны объекта, в соответствии с постановлением Правительства Российской Федерации от 20 ноября 2000 г. № 878 «Об утверждении Правил охраны газораспределительных сетей».

3. Главному консультанту отдела нефтегазовой отрасли и трубопроводного транспорта управления инженерной инфраструктуры ТЭК и ЖКХ Соколовой Т.П. обеспечить:

1) направление в 5-дневный срок сведений о границах охранной зоны объекта в орган регистрации прав для внесения в Единый государственный

реестр недвижимости в порядке, предусмотренном Федеральным законом от 13 июля 2015 г. № 218-ФЗ «О государственной регистрации недвижимости»;


2) направление в 5-дневный срок копии настоящего приказа в орган исполнительной власти, уполномоченный на размещение в государственных информационных системах обеспечения градостроительной деятельности, орган местного самоуправления городского округа, орган местного самоуправления муниципального района для размещения в информационных системах обеспечения градостроительной деятельности;

3) размещение (опубликование) настоящего приказа на официальном сайте администрации Краснодарского края в информационно-телекоммуникационной сети «Интернет».

4. АО «Тбилисскаярайгаз» (ИНН 2351007545, ОГРН 1022304718534) обеспечить возмещение убытков, причиненных в связи с установлением охранной зоны объекта «Надземный распределительный газопровод низкого давления», лицам, указанным в части 2 статьи 57.1 Земельного кодекса Российской Федерации, со дня установления охранной зоны объекта.

5. Приказ вступает в силу со дня его подписания.

Первый заместитель министра



А.В. Ляшко

Приложение

УТВЕРЖДЕНЫ

приказом министерства
топливно-энергетического
комплекса и жилищно-
коммунального хозяйства

Краснодарского края

от 19.05.2020 № 256

СВЕДЕНИЯ

о границах охранной зоны объекта

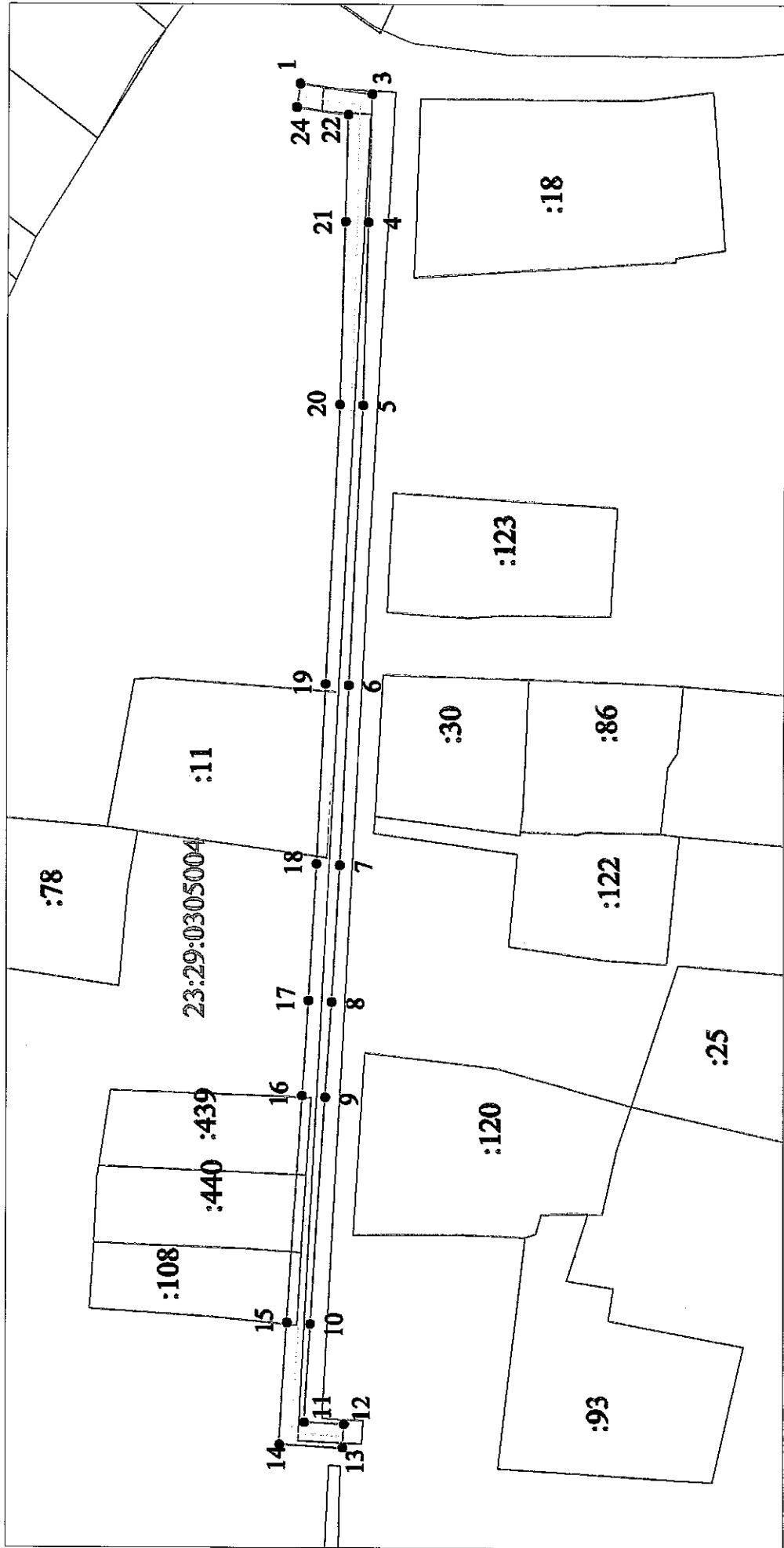
«Надземный распределительный газопровод низкого давления»

в муниципальном образовании Тбилисский район

Содержание

№ п/п	Наименование документа	№ стр.
1	2	3
1	Схема границ охранной зоны	3
2	Перечень координат	4

Граница охранной зоны объекта
 Наименование объекта: "Наземный распределительный газопровод низкого давления"
 Адрес: Краснодарский край, Тбилисский район, х Севериц, ул. Пролетарская от дома N 6 до дома N 17
 Правообладатель: АО "Тбилисскгаз"



Условные обозначения:

- граница охранной зоны газопровода
- ось газопровода
- граница земельного участка по сведениям ЕГРН
- граница кадастрового квартала

- 23:29:0305004 номер кадастрового квартала
- :122 кадастровый номер земельного участка по сведениям ЕГРН
- 1 обозначение и номер поворотной, характерной точки границы охранной зоны объекта


Масштаб 1:1000

Перечень координат характерных точек границ охранной зоны объекта
 «Надземный распределительный газопровод низкого давления»
 в муниципальном образовании Тбилисский район,
 система координат МСК 23 (зона 2)

Обозначение характерных точек границ	Координаты, м	
	X	Y
1	512516,50	2239488,90
2	512515,51	2239488,77
3	512504,13	2239487,19
4	512504,64	2239465,36
5	512505,41	2239434,07
6	512507,73	2239385,64
7	512509,23	2239354,43
8	512510,56	2239330,87
9	512511,66	2239314,43
10	512514,13	2239275,58
11	512515,17	2239258,70


12	512508,38	2239258,34
13	512508,60	2239254,34
14	512519,41	2239254,93
15	512518,12	2239275,83
16	512515,65	2239314,69
17	512514,55	2239331,11
18	512513,23	2239354,64
19	512511,73	2239385,83
20	512509,41	2239434,21
21	512508,64	2239465,46
22	512508,22	2239483,72
23	512516,04	2239484,81
24	512517,02	2239484,94
1	512516,50	2239488,90

Главный консультант
 отдела нефтегазовой отрасли
 и трубопроводного транспорта
 управления инженерной
 инфраструктуры ТЭК и ЖКХ



Т.П. Соколова

Заместитель начальника отдела
 нефтегазовой отрасли
 и трубопроводного транспорта
 в управлении инженерной
 инфраструктуры ТЭК и ЖКХ



А.В. Любченко