



**МИНИСТЕРСТВО ТОПЛИВНО-ЭНЕРГЕТИЧЕСКОГО КОМПЛЕКСА
И ЖИЛИЩНО-КОММУНАЛЬНОГО ХОЗЯЙСТВА
КРАСНОДАРСКОГО КРАЯ**

П Р И К А З

от 19.05.2020

№ 253

г. Краснодар

**Об утверждении границ охранной зоны объекта
«Надземный распределительный газопровод низкого давления»
в муниципальном образовании Тбилисский район**

В соответствии с Федеральным законом Российской Федерации от 31 марта 1999 г. № 69-ФЗ «О газоснабжении в Российской Федерации», статьями 56, 90, 106 Земельного кодекса Российской Федерации, статьей 57 Градостроительного кодекса Российской Федерации, постановлением Правительства Российской Федерации от 20 ноября 2000 г. № 878 «Об утверждении Правил охраны газораспределительных сетей», постановлением главы администрации (губернатора) Краснодарского края от 28 декабря 2015 г. № 1310 «О министерстве топливно-энергетического комплекса и жилищно-коммунального хозяйства Краснодарского края», на основании заявления акционерного общества «Тбилисскаярайгаз» (далее – АО «Тбилисскаярайгаз») от 11 октября 2019 г. № 03/2019-772, п р и к а з ы в а ю:

1. Утвердить границы охранной зоны объекта «Надземный распределительный газопровод низкого давления» протяженностью 203,5 м, кадастровый (или условный) номер объекта: 23:29:03:3.1.2001-86, расположенного по адресу: Краснодарский край, Тбилисский район, ст-ца Ловлинская, ул. Ленина от № 65 до № 51, принадлежащего на праве собственности АО «Тбилисскаярайгаз», согласно сведениям о границах охранной зоны объекта (приложение).

2. Установить ограничения (обременения) на земельные участки, входящие в границы охранной зоны объекта, в соответствии с постановлением Правительства Российской Федерации от 20 ноября 2000 г. № 878 «Об утверждении Правил охраны газораспределительных сетей».

3. Главному консультанту отдела нефтегазовой отрасли и трубопроводного транспорта управления инженерной инфраструктуры ТЭК и ЖКХ Соколовой Т.П. обеспечить:

1) направление в 5-дневный срок сведений о границах охранной зоны объекта в орган регистрации прав для внесения в Единый государственный

реестр недвижимости в порядке, предусмотренном Федеральным законом от 13 июля 2015 г. № 218-ФЗ «О государственной регистрации недвижимости»;


2) направление в 5-дневный срок копии настоящего приказа в орган исполнительной власти, уполномоченный на размещение в государственных информационных системах обеспечения градостроительной деятельности, орган местного самоуправления городского округа, орган местного самоуправления муниципального района для размещения в информационных системах обеспечения градостроительной деятельности;

3) размещение (опубликование) настоящего приказа на официальном сайте администрации Краснодарского края в информационно-телекоммуникационной сети «Интернет».

4. АО «Тбилисскаярайгаз» (ИНН 2351007545, ОГРН 1022304718534) обеспечить возмещение убытков, причиненных в связи с установлением охранной зоны объекта «Надземный распределительный газопровод низкого давления», лицам, указанным в части 2 статьи 57.1 Земельного кодекса Российской Федерации, со дня установления охранной зоны объекта.

5. Приказ вступает в силу со дня его подписания.

Первый заместитель министра



А.В. Ляшко

Приложение

УТВЕРЖДЕНЫ

приказом министерства
топливно-энергетического
комплекса и жилищно-
коммунального хозяйства

Краснодарского края

от 18.05.2020 № 253

СВЕДЕНИЯ

о границах охранной зоны объекта

«Надземный распределительный газопровод низкого давления»

в муниципальном образовании Тбилисский район

Содержание

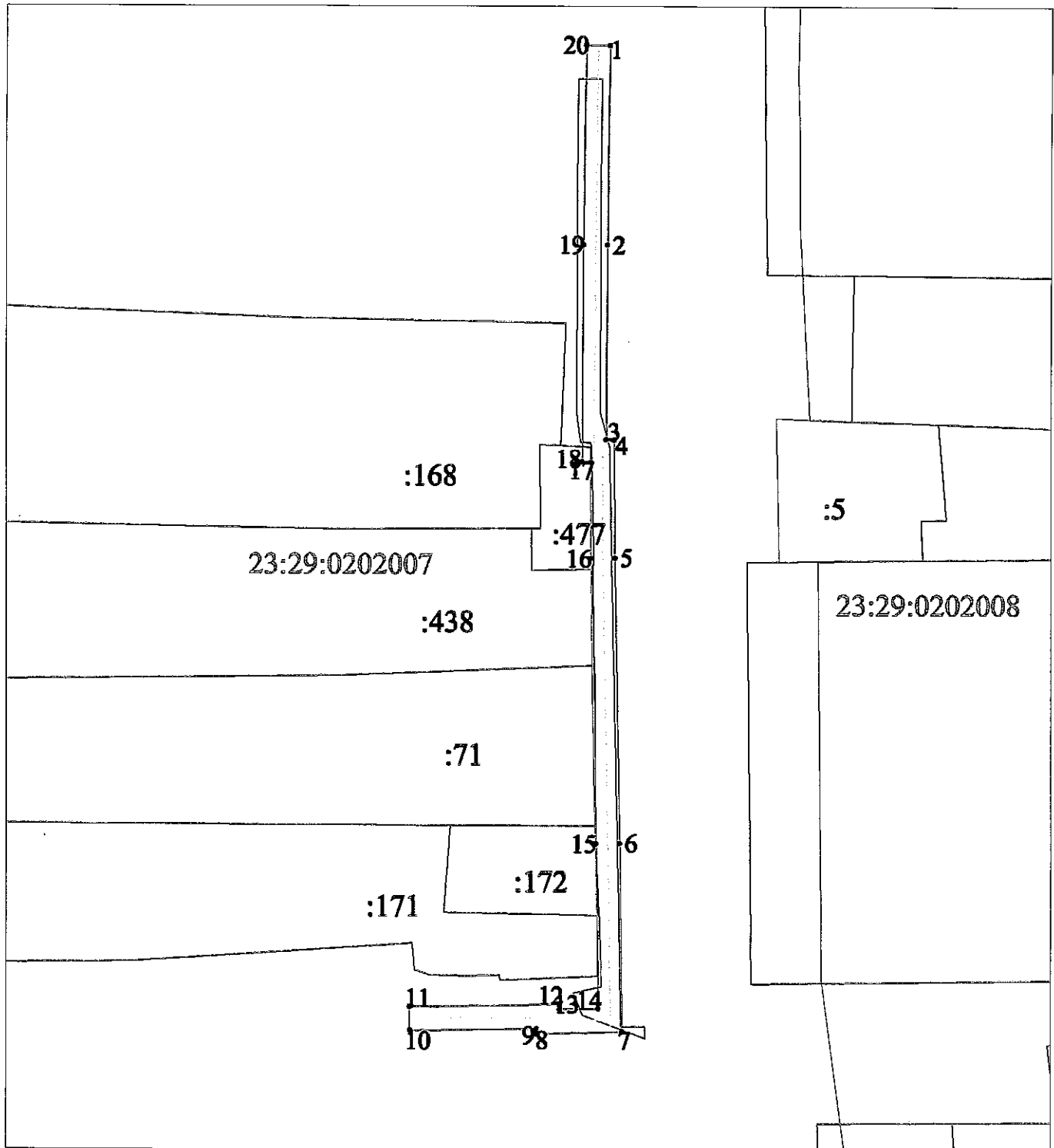
№ п/п	Наименование документа	№ стр.
1	2	3
1	Схема границ охранной зоны	3
2	Перечень координат	4

Граница охранной зоны объекта

Наименование объекта: "Наземный распределительный газопровод низкого давления"

Адрес: Краснодарский край, Тбилисский район, ст-ца Ловлинская,
ул. Ленина от N 65 до N 51

Правообладатель: АО "Тбилисскаярайгаз"



Условные обозначения:

Масштаб 1:1000

- граница охранной зоны газопровода
- ось газопровода
- граница земельного участка по сведениям ЕГРН
- граница кадастрового квартала

23:29:0202007 номер кадастрового квартала


:71 кадастровый номер земельного участка по сведениям ЕГРН

● 1 обозначение и номер поворотной, характерной точки границы охранной зоны объекта

Перечень координат характерных точек границ охранной зоны объекта
 «Надземный распределительный газопровод низкого давления»
 в муниципальном образовании Тбилисский район,
 система координат МСК 23 (зона 2)

Обозначение характерных точек границ	Координаты, м	
	X	Y
1	532057,85	2241369,64
2	532024,55	2241369,29
3	531991,52	2241369,09
4	531991,43	2241370,49
5	531971,37	2241370,66
6	531923,08	2241371,44
7	531891,42	2241371,92
8	531891,00	2241357,45
9	531891,85	2241357,42
10	531891,57	2241336,08
11	531895,57	2241336,03
12	531895,90	2241361,31
13	531895,11	2241361,33
14	531895,30	2241367,86
15	531923,01	2241367,44
16	531971,32	2241366,66
17	531987,68	2241366,52
18	531987,78	2241365,06
19	532024,58	2241365,29
20	532057,89	2241365,64
1	532057,85	2241369,64

Главный консультант
 отдела нефтегазовой отрасли
 и трубопроводного транспорта
 управления инженерной
 инфраструктуры ТЭК и ЖКХ



Т.П. Соколова

Заместитель начальника отдела
 нефтегазовой отрасли
 и трубопроводного транспорта
 в управлении инженерной
 инфраструктуры ТЭК и ЖКХ



А.В. Любченко