



МИНИСТЕРСТВО ТОПЛИВНО-ЭНЕРГЕТИЧЕСКОГО КОМПЛЕКСА
И ЖИЛИЩНО-КОММУНАЛЬНОГО ХОЗЯЙСТВА
КРАСНОДАРСКОГО КРАЯ

П Р И К А З

от 19.05.2020

№ 242

г. Краснодар

**Об утверждении границ охранной зоны объекта
«Распределительный подземный газопровод
высокого и низкого давления»
в муниципальном образовании Тбилисский район**

В соответствии с Федеральным законом Российской Федерации от 31 марта 1999 г. № 69-ФЗ «О газоснабжении в Российской Федерации», статьями 56, 90, 106 Земельного кодекса Российской Федерации, статьей 57 Градостроительного кодекса Российской Федерации, постановлением Правительства Российской Федерации от 20 ноября 2000 г. № 878 «Об утверждении Правил охраны газораспределительных сетей», постановлением главы администрации (губернатора) Краснодарского края от 28 декабря 2015 г. № 1310 «О министерстве топливно-энергетического комплекса и жилищно-коммунального хозяйства Краснодарского края», на основании заявления акционерного общества «Тбилисскаярайгаз» (далее – АО «Тбилисскаярайгаз») от 11 октября 2019 г. № 03/2019-772, п р и к а з ы в а ю:

1. Утвердить границы охранной зоны объекта «Распределительный подземный газопровод высокого и низкого давления» общей протяженностью 1100 м, кадастровый (или условный) номер объекта: 23:29:06:1/2003-304, расположенного по адресу: Краснодарский край, Тбилисский район, ст-ца Геймановская, по ул. Октябрьской до ул. Горького, принадлежащего на праве собственности АО «Тбилисскаярайгаз», согласно сведениям о границах охранной зоны объекта (приложение).

2. Установить ограничения (обременения) на земельные участки, входящие в границы охранной зоны объекта, в соответствии с постановлением Правительства Российской Федерации от 20 ноября 2000 г. № 878 «Об утверждении Правил охраны газораспределительных сетей».

3. Главному консультанту отдела нефтегазовой отрасли и трубопроводного транспорта управления инженерной инфраструктуры ТЭК и ЖКХ Соколовой Т.П. обеспечить:

1) направление в 5-дневный срок сведений о границах охранной зоны объекта в орган регистрации прав для внесения в Единый государственный

реестр недвижимости в порядке, предусмотренном Федеральным законом от 13 июля 2015 г. № 218-ФЗ «О государственной регистрации недвижимости»;

2) направление в 5-дневный срок копии настоящего приказа в орган исполнительной власти, уполномоченный на размещение в государственных информационных системах обеспечения градостроительной деятельности, орган местного самоуправления городского округа, орган местного самоуправления муниципального района для размещения в информационных системах обеспечения градостроительной деятельности;


3) размещение (опубликование) настоящего приказа на официальном сайте администрации Краснодарского края в информационно-телекоммуникационной сети «Интернет».

4. АО «Тбилисскаярайгаз» (ИНН 2351007545, ОГРН 1022304718534) обеспечить возмещение убытков, причиненных в связи с установлением охранной зоны объекта «Распределительный подземный газопровод высокого и низкого давления», лицам, указанным в части 2 статьи 57.1 Земельного кодекса Российской Федерации, со дня установления охранной зоны объекта.

5. Приказ вступает в силу со дня его подписания.

Первый заместитель министра

А.В. Ляшко



Приложение

УТВЕРЖДЕНЫ

приказом министерства
топливно-энергетического
комплекса и жилищно-
коммунального хозяйства

Краснодарского края

от 19.05.2020 № 242

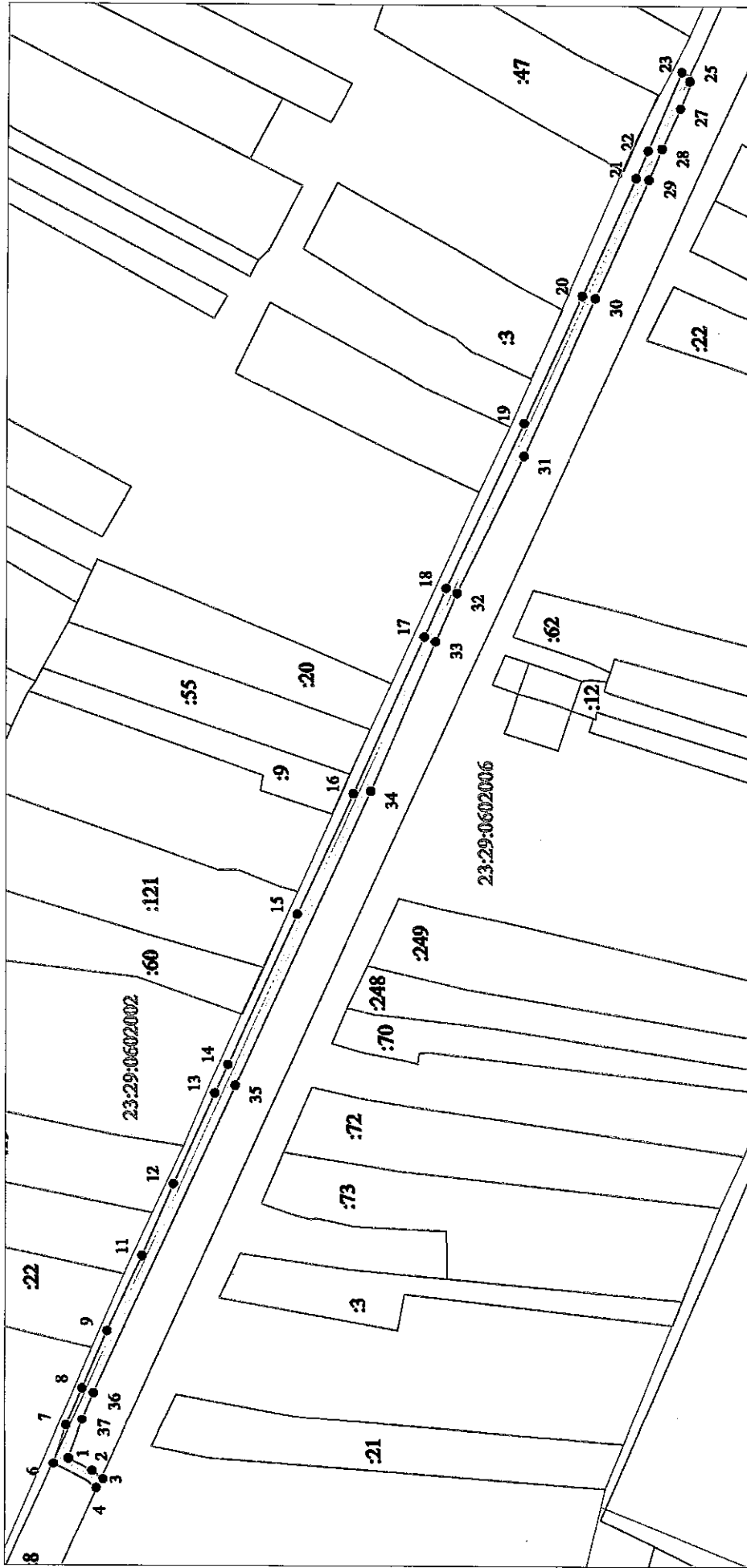
СВЕДЕНИЯ

**о границах охранной зоны объекта
«Распределительный подземный газопровод
высокого и низкого давления»
в муниципальном образовании Тбилисский район**

2
Содержание

№ п/п	Наименование документа	№ стр.
1	2	3
1	Схема границ охранной зоны	3
2	Перечень координат	4

Граница охранной зоны объекта
 Наименование объекта: "Распределительный подземный газопровод высокого и низкого давления"
 Адрес: Краснодарский край, Тбилисский район, ст-ца Геймановская, по ул. Октябрьской до ул. Горького
 Правообладатель: АО "Тбилисскаягаз"



Масштаб 1:2000

Условные обозначения:

- граница охранной зоны газопровода
- ось газопровода
- граница земельного участка по сведениям ЕПРН
- граница кадастрового квартала

23:29:0802006 номер кадастрового квартала

:1 кадастровый номер земельного участка по сведениям ЕПРН


● 1 обозначение и номер поворотной, характерной точки границы охранной зоны объекта

Перечень координат характерных точек границ охранной зоны объекта
«Распределительный подземный газопровод высокого и низкого давления»
в муниципальном образовании Тбилисский район,
система координат МСК 23 (зона 2)

Обозначение характерных точек границ	Координаты, м	
	X	Y
1	504003,01	2238600,90
2	503994,65	2238596,59
3	503990,76	2238593,67
4	503993,16	2238590,47
5	503996,78	2238593,19
6	504008,28	2238599,12
7	504003,89	2238612,53
8	503998,17	2238625,88
9	503989,32	2238646,05
10	503987,52	2238650,14
11	503976,98	2238672,55
12	503965,98	2238698,01
13	503951,40	2238730,06
14	503946,75	2238740,08
15	503922,13	2238793,43
16	503902,40	2238836,25
17	503877,48	2238892,28


18	503869,83	2238909,58
19	503842,48	2238968,41
20	503822,01	2239013,26
21	503803,26	2239054,50
22	503799,06	2239064,00
23	503787,43	2239092,10
24	503783,74	2239090,57
25	503784,50	2239088,73
26	503783,72	2239088,41
27	503787,69	2239078,98
28	503794,14	2239064,68
29	503798,68	2239053,95
30	503817,46	2239012,38
31	503842,42	2238956,84
32	503865,89	2238907,75
33	503873,47	2238890,56
34	503896,23	2238837,17
35	503944,15	2238732,76
36	503994,12	2238624,18
37	503998,04	2238614,58
1	504003,01	2238600,90

Главный консультант
отдела нефтегазовой отрасли
и трубопроводного транспорта
управления инженерной
инфраструктуры ТЭК и ЖКХ



Т.П. Соколова

Заместитель начальника отдела
нефтегазовой отрасли
и трубопроводного транспорта
в управлении инженерной
инфраструктуры ТЭК и ЖКХ



А.В. Любченко