



**МИНИСТЕРСТВО ТОПЛИВНО-ЭНЕРГЕТИЧЕСКОГО КОМПЛЕКСА
И ЖИЛИЩНО-КОММУНАЛЬНОГО ХОЗЯЙСТВА
КРАСНОДАРСКОГО КРАЯ**

П Р И К А З

от 19.05.2020

№ 241

г. Краснодар

**Об утверждении границ охранной зоны объекта
«Распределительный подземный газопровод
высокого и низкого давления»
в муниципальном образовании Тбилисский район**

В соответствии с Федеральным законом Российской Федерации от 31 марта 1999 г. № 69-ФЗ «О газоснабжении в Российской Федерации», статьями 56, 90, 106 Земельного кодекса Российской Федерации, статьей 57 Градостроительного кодекса Российской Федерации, постановлением Правительства Российской Федерации от 20 ноября 2000 г. № 878 «Об утверждении Правил охраны газораспределительных сетей», постановлением главы администрации (губернатора) Краснодарского края от 28 декабря 2015 г. № 1310 «О министерстве топливно-энергетического комплекса и жилищно-коммунального хозяйства Краснодарского края», на основании заявления акционерного общества «Тбилисскаярайгаз» (далее – АО «Тбилисскаярайгаз») от 11 октября 2019 г. № 03/2019-772, п р и к а з ы в а ю:

1. Утвердить границы охранной зоны объекта «Распределительный подземный газопровод высокого и низкого давления» общей протяженностью 1044 м, кадастровый (или условный) номер объекта: 23:29:06:1/2003-301, расположенного по адресу: Краснодарский край, Тбилисский район, ст-ца Геймановская, по ул. Красной от ул. Мира до ул. Больничной и ШГРП, СКЗ, принадлежащего на праве собственности АО «Тбилисскаярайгаз», согласно сведениям о границах охранной зоны объекта (приложение).

2. Установить ограничения (обременения) на земельные участки, входящие в границы охранной зоны объекта, в соответствии с постановлением Правительства Российской Федерации от 20 ноября 2000 г. № 878 «Об утверждении Правил охраны газораспределительных сетей».

3. Главному консультанту отдела нефтегазовой отрасли и трубопроводного транспорта управления инженерной инфраструктуры ТЭК и ЖКХ Соколовой Т.П. обеспечить:

1) направление в 5-дневный срок сведений о границах охранной зоны объекта в орган регистрации прав для внесения в Единый государственный

реестр недвижимости в порядке, предусмотренном Федеральным законом от 13 июля 2015 г. № 218-ФЗ «О государственной регистрации недвижимости»;


2) направление в 5-дневный срок копии настоящего приказа в орган исполнительной власти, уполномоченный на размещение в государственных информационных системах обеспечения градостроительной деятельности, орган местного самоуправления городского округа, орган местного самоуправления муниципального района для размещения в информационных системах обеспечения градостроительной деятельности;

3) размещение (опубликование) настоящего приказа на официальном сайте администрации Краснодарского края в информационно-телекоммуникационной сети «Интернет».

4. АО «Тбилисскаярайгаз» (ИНН 2351007545, ОГРН 1022304718534) обеспечить возмещение убытков, причиненных в связи с установлением охранной зоны объекта «Распределительный подземный газопровод высокого и низкого давления», лицам, указанным в части 2 статьи 57.1 Земельного кодекса Российской Федерации, со дня установления охранной зоны объекта.

5. Приказ вступает в силу со дня его подписания.

Первый заместитель министра



А.В. Ляшко

Приложение

УТВЕРЖДЕНЫ

приказом министерства
топливно-энергетического

комплекса и жилищно-
коммунального хозяйства

Краснодарского края

от 19.05.2020 № 247

СВЕДЕНИЯ

о границах охранной зоны объекта

«Распределительный подземный газопровод

высокого и низкого давления»

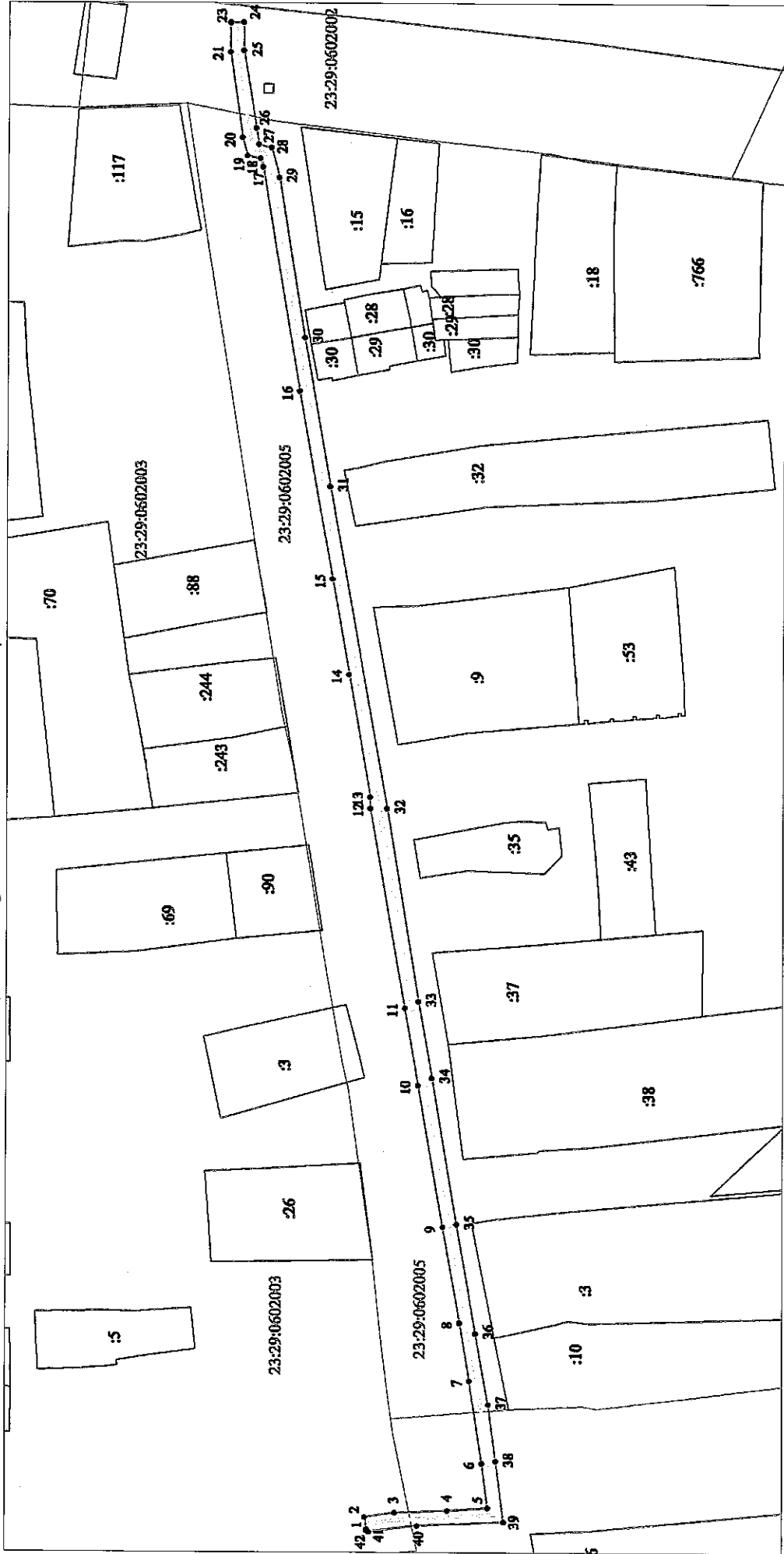
в муниципальном образовании Тбилисский район

2

Содержание

№ п/п	Наименование документа	№ стр.
1	2	3
1	Схема границ охранной зоны	3
2	Перечень координат	4

Граница охранной зоны объекта
 Наименование объекта: "Распределительный подземный газопровод высокого и низкого давления"
 Адрес: Краснодарский край, Тбилисский район, ст-ца Геймановская, по ул. Красной от ул. Мира до ул. Большой и ШРП, СКЗ
 Правообладатель: АО "Тбилисскаягаз"



Масштаб 1:2000

Условные обозначения:
 — граница охранной зоны газопровода
 — ось газопровода
 — граница земельного участка по сведениям ЕГРН
 — граница кадастрового квартала

23-29-0602005 номер кадастрового квартала
 :10 кадастровый номер земельного участка по сведениям ЕГРН
 ● 1 обозначение и номер поворотной точки границы охранной зоны объекта


4

Перечень координат характерных точек границ охранной зоны объекта
«Распределительный подземный газопровод высокого и низкого давления»
в муниципальном образовании Тбилисский район,
система координат МСК 23 (зона 2)

Обозначение характерных точек границ	Координаты, м	
	X	Y
1	504223,30	2237950,25
2	504223,92	2237954,21
3	504214,58	2237955,68
4	504198,26	2237956,32
5	504185,67	2237957,21
6	504187,48	2237971,11
7	504191,38	2237996,96
8	504194,51	2238014,96
9	504199,80	2238044,85
10	504207,69	2238088,73
11	504211,79	2238112,92
12	504222,68	2238175,30
13	504222,78	2238178,85
14	504229,52	2238217,46
15	504234,72	2238247,42
16	504245,27	2238306,23
17	504257,03	2238375,39
18	504257,79	2238378,13
19	504261,98	2238378,98
20	504263,52	2238384,71


21	504267,36	2238411,04
22	504267,52	2238418,31
23	504267,30	2238420,02
24	504263,30	2238420,08
25	504263,17	2238411,51
26	504259,18	2238387,66
27	504258,30	2238382,60
28	504254,37	2238381,53
29	504251,93	2238372,08
30	504243,66	2238322,73
31	504235,58	2238276,50
32	504217,54	2238175,32
33	504207,58	2238114,95
34	504203,45	2238091,11
35	504195,53	2238045,60
36	504189,51	2238011,61
37	504185,44	2237989,47
38	504183,23	2237971,85
39	504180,62	2237952,69
40	504207,56	2237951,43
41	504222,73	2237949,61
42	504222,82	2237950,33
1	504223,30	2237950,25

Главный консультант
отдела нефтегазовой отрасли
и трубопроводного транспорта
управления инженерной
инфраструктуры ТЭК и ЖКХ



Т.П. Соколова

Заместитель начальника отдела
нефтегазовой отрасли
и трубопроводного транспорта
в управлении инженерной
инфраструктуры ТЭК и ЖКХ



А.В. Любченко