



МИНИСТЕРСТВО ТОПЛИВНО-ЭНЕРГЕТИЧЕСКОГО КОМПЛЕКСА
И ЖИЛИЩНО-КОММУНАЛЬНОГО ХОЗЯЙСТВА
КРАСНОДАРСКОГО КРАЯ

П Р И К А З

от 19.05.2020

№ 240

г. Краснодар

**Об утверждении границ охранной зоны объекта
«Распределительный надземный газопровод низкого давления»
в муниципальном образовании Тбилисский район**

В соответствии с Федеральным законом Российской Федерации от 31 марта 1999 г. № 69-ФЗ «О газоснабжении в Российской Федерации», статьями 56, 90, 106 Земельного кодекса Российской Федерации, статьей 57 Градостроительного кодекса Российской Федерации, постановлением Правительства Российской Федерации от 20 ноября 2000 г. № 878 «Об утверждении Правил охраны газораспределительных сетей», постановлением главы администрации (губернатора) Краснодарского края от 28 декабря 2015 г. № 1310 «О министерстве топливно-энергетического комплекса и жилищно-коммунального хозяйства Краснодарского края», на основании заявления акционерного общества «Тбилисскаярайгаз» (далее – АО «Тбилисскаярайгаз») от 11 октября 2019 г. № 03/2019-772, п р и к а з ы в а ю:

1. Утвердить границы охранной зоны объекта «Распределительный надземный газопровод низкого давления» общей протяженностью 775,4 м, кадастровый (или условный) номер объекта: 23:29:06:1/2003-309, расположенного по адресу: Краснодарский край, Тбилисский район, ст-ца Геймановская, ул. Почтовая и ул. Степная, принадлежащего на праве собственности АО «Тбилисскаярайгаз», согласно сведениям о границах охранной зоны объекта (приложение).

2. Установить ограничения (обременения) на земельные участки, входящие в границы охранной зоны объекта, в соответствии с постановлением Правительства Российской Федерации от 20 ноября 2000 г. № 878 «Об утверждении Правил охраны газораспределительных сетей».

3. Главному консультанту отдела нефтегазовой отрасли и трубопроводного транспорта управления инженерной инфраструктуры ТЭК и ЖКХ Соколовой Т.П. обеспечить:

1) направление в 5-дневный срок сведений о границах охранной зоны объекта в орган регистрации прав для внесения в Единый государственный

реестр недвижимости в порядке, предусмотренном Федеральным законом от 13 июля 2015 г. № 218-ФЗ «О государственной регистрации недвижимости»;


2) направление в 5-дневный срок копии настоящего приказа в орган исполнительной власти, уполномоченный на размещение в государственных информационных системах обеспечения градостроительной деятельности, орган местного самоуправления городского округа, орган местного самоуправления муниципального района для размещения в информационных системах обеспечения градостроительной деятельности;

3) размещение (опубликование) настоящего приказа на официальном сайте администрации Краснодарского края в информационно-телекоммуникационной сети «Интернет».

4. АО «Тбилисскаярайгаз» (ИНН 2351007545, ОГРН 1022304718534) обеспечить возмещение убытков, причиненных в связи с установлением охранной зоны объекта «Распределительный надземный газопровод низкого давления», лицам, указанным в части 2 статьи 57.1 Земельного кодекса Российской Федерации, со дня установления охранной зоны объекта.

5. Приказ вступает в силу со дня его подписания.

Первый заместитель министра



А.В. Ляшко

Приложение

УТВЕРЖДЕНЫ

приказом министерства
топливно-энергетического
комплекса и жилищно-
коммунального хозяйства

Краснодарского края

от 19.05.2020 № 240

СВЕДЕНИЯ

о границах охранной зоны объекта

**«Распределительный надземный газопровод низкого давления»
в муниципальном образовании Тбилисский район**

Содержание

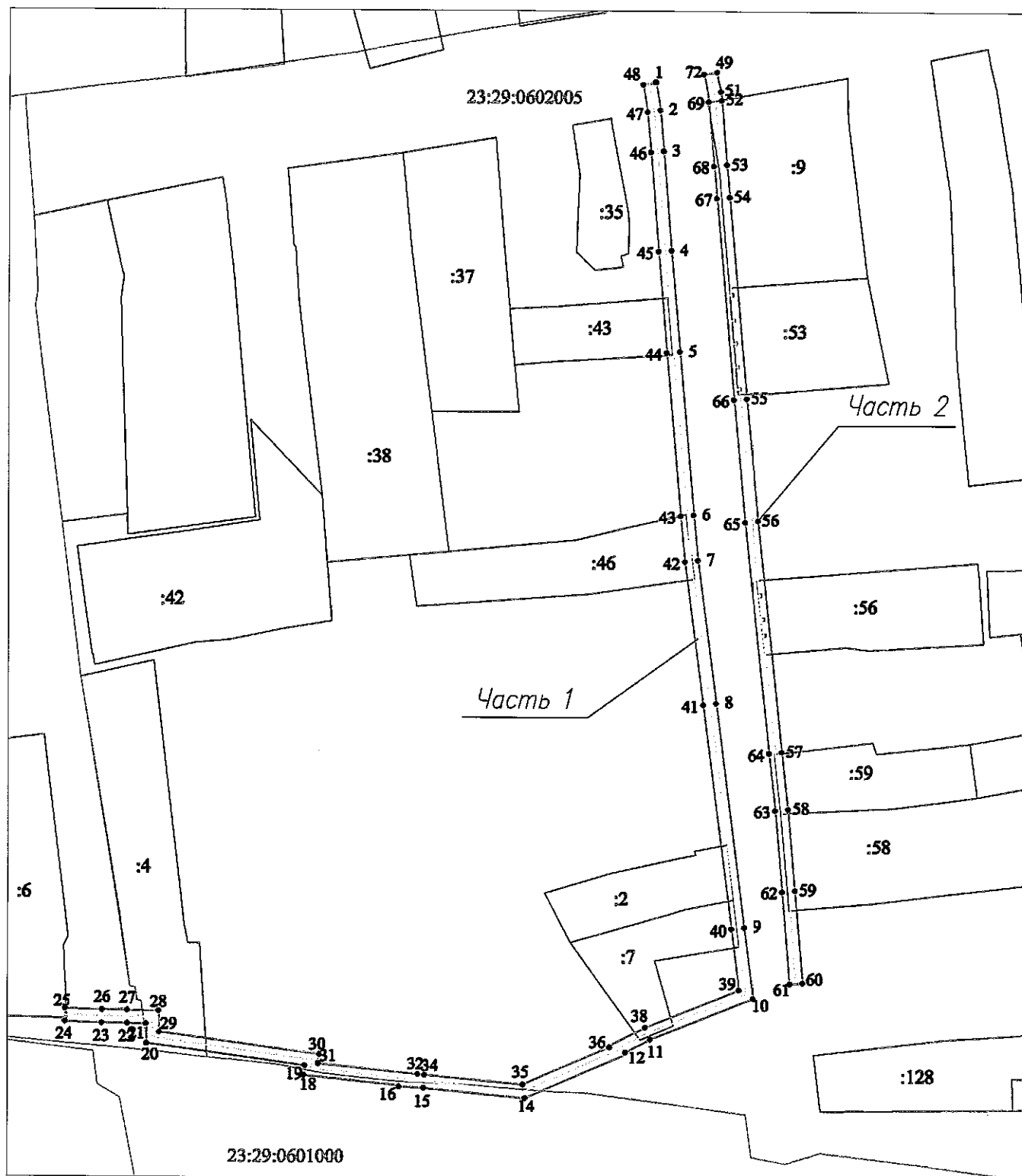
№ п/п	Наименование документа	№ стр.
1	2	3
1	Схема границ охранной зоны	3
2	Перечень координат	4

Граница охранной зоны объекта

Наименование объекта: "Распределительный надземный газопровод низкого давления"

Адрес: Краснодарский край, Тбилисский район, ст-ца Геймановская, ул. Почтовая и ул. Степная

Правообладатель: АО "Тбилисскаярайгаз"



Условные обозначения:

Масштаб 1:4000

- граница охранной зоны газопровода
- ось газопровода
- граница земельного участка по сведениям ЕГРН
- граница кадастрового квартала

23:29:0602005 номер кадастрового квартала

:35 кадастровый номер земельного участка по сведениям ЕГРН

● 1 обозначение и номер поворотной, характерной точки границы охранной зоны объекта

7

Перечень координат характерных точек границ охранной зоны объекта
«Распределительный надземный газопровод низкого давления» в
муниципальном образовании Тбилисский район,
система координат МСК 23 (зона 2)


Обозначение характерных точек границ	Координаты, м	
	X	Y
Часть 1		
1	504220,32	2238179,59
2	504211,64	2238181,11
3	504199,14	2238182,20
4	504168,88	2238184,65
5	504137,71	2238187,40
6	504087,00	2238191,75
7	504072,91	2238193,10
8	504028,61	2238198,85
9	503959,44	2238207,61
10	503937,67	2238210,36
11	503925,01	2238178,78
12	503920,96	2238170,93
13	503920,38	2238171,13
14	503906,89	2238139,97
15	503909,87	2238108,65
16	503910,19	2238101,03
17	503910,57	2238101,18
18	503913,66	2238071,64
19	503916,48	2238072,01
20	503923,12	2238023,31
21	503929,22	2238023,11
22	503929,31	2238017,34
23	503929,44	2238009,49
24	503929,80	2237998,04
25	503933,80	2237998,17
26	503933,43	2238009,59
27	503933,30	2238017,40
28	503933,16	2238026,98
29	503926,63	2238027,20
30	503919,91	2238076,49
31	503917,21	2238076,14
32	503914,01	2238106,76
33	503913,95	2238106,74

34	503913,86	2238108,92
35	503910,97	2238139,33
36	503922,57	2238166,14
37	503922,92	2238166,02
38	503928,65	2238177,12
39	503940,23	2238206,00
40	503958,94	2238203,64
41	504028,10	2238194,89
42	504072,46	2238189,13
43	504086,64	2238187,77
44	504137,37	2238183,41
45	504168,54	2238180,67
46	504198,80	2238178,22
47	504211,11	2238177,14
48	504219,63	2238175,65
1	504220,32	2238179,59
Часть 2		
49	504223,58	2238198,26
50	504221,59	2238198,61
51	504217,43	2238199,52
52	504214,81	2238199,87
53	504195,01	2238201,64
54	504185,20	2238202,45
55	504123,25	2238208,06
56	504085,13	2238211,61
57	504013,51	2238219,18
58	503995,90	2238221,13
59	503970,82	2238223,29
60	503942,46	2238225,72
61	503942,12	2238221,74
62	503970,48	2238219,30
63	503995,51	2238217,15
64	504013,08	2238215,21
65	504084,73	2238207,63
66	504122,89	2238204,08
67	504184,85	2238198,47
68	504194,66	2238197,66

69	504214,37	2238195,89
70	504216,74	2238195,58
71	504220,82	2238194,69


72	504222,89	2238194,32
49	504223,58	2238198,26

Главный консультант
отдела нефтегазовой отрасли
и трубопроводного транспорта
управления инженерной
инфраструктуры ТЭК и ЖКХ



Т.П. Соколова

Заместитель начальника отдела
нефтегазовой отрасли
и трубопроводного транспорта
в управлении инженерной
инфраструктуры ТЭК и ЖКХ



А.В. Любченко