



МИНИСТЕРСТВО ТОПЛИВНО-ЭНЕРГЕТИЧЕСКОГО КОМПЛЕКСА
И ЖИЛИЩНО-КОММУНАЛЬНОГО ХОЗЯЙСТВА
КРАСНОДАРСКОГО КРАЯ

П Р И К А З

от 26.07.2020

№ 23

г. Краснодар

**Об утверждении границ охранной зоны объекта
«Газопровод надземный низкого давления
по ул. Скляра от ж.д. № 70 до ж.д. № 64а»
в муниципальном образовании Калининский район**

В соответствии с Федеральным законом Российской Федерации от 31 марта 1999 г. № 69-ФЗ «О газоснабжении в Российской Федерации», статьями 56, 90, 106 Земельного кодекса Российской Федерации, статьей 57 Градостроительного кодекса Российской Федерации, постановлением Правительства Российской Федерации от 20 ноября 2000 г. № 878 «Об утверждении Правил охраны газораспределительных сетей», постановлением главы администрации (губернатора) Краснодарского края от 28 декабря 2015 г. № 1310 «О министерстве топливно-энергетического комплекса и жилищно-коммунального хозяйства Краснодарского края», на основании заявления акционерного общества «Газпром газораспределение Краснодар» (далее – АО «Газпром газораспределение Краснодар») от 21 мая 2019 г. № 03/2019-384, п р и к а з ы в а ю:

1. Утвердить границы охранной зоны объекта «Газопровод надземный низкого давления по ул. Скляра от ж.д. № 70 до ж.д. № 64а» фактической протяженностью 67 м (в соответствии с письмом АО «Газпром газораспределение Краснодар» от 10 декабря 2019 г. № 10.12.2019/АЕ-01/3-Ш06-15-11/6131), условный номер объекта: 23:10:0403115:0:62, кадастровый номер объекта: 23:10:0403115:301, инвентарный номер объекта: 1789, литер: I, расположенного по адресу: Краснодарский край, Калининский район, ст-ца Калининская, по ул. Скляра от ж.д. № 70 до ж.д. № 64а, принадлежащего на праве собственности АО «Газпром газораспределение Краснодар», согласно сведениям о границах охранной зоны объекта (приложение).

2. Установить ограничения (обременения) на земельные участки, входящие в границы охранной зоны объекта.

3. Отделу нефтегазовой отрасли и трубопроводного транспорта управления инженерной инфраструктуры ТЭК и ЖКХ (Щербаков А.В.) обеспечить:

1) направление в 5-дневный срок сведений о границах охранной зоны объекта в орган регистрации для внесения в Единый государственный реестр недвижимости в порядке, предусмотренном Федеральным законом от 13 июля 2015 г. № 218-ФЗ «О государственной регистрации недвижимости»;


2) направление в 5-дневный срок копии приказа в орган исполнительной власти, уполномоченный на размещение в государственных информационных системах обеспечения градостроительной деятельности, орган местного самоуправления городского округа, орган местного самоуправления муниципального района для размещения в информационных системах обеспечения градостроительной деятельности.

4. АО «Газпром газораспределение Краснодар» (ИНН 2308021656, ОГРН 1022301189790) обеспечить возмещение убытков, причиненных в связи с установлением охранной зоны объекта «Газопровод надземный низкого давления по ул. Скляра от ж.д. № 70 до ж.д. № 64а», лицам, указанным в части 2 статьи 57.1 Земельного кодекса Российской Федерации, со дня установления охранной зоны объекта.

5. Отделу правового и кадрового обеспечения (Скакун О.В.) обеспечить размещение (опубликование) настоящего приказа на официальном сайте администрации Краснодарского края в информационно-телекоммуникационной сети «Интернет».

6. Приказ вступает в силу со дня его подписания.

Первый заместитель министра



А.В. Ляшко

Приложение

УТВЕРЖДЕНЫ

приказом министерства
топливно-энергетического
комплекса и жилищно-
коммунального хозяйства

Краснодарского края

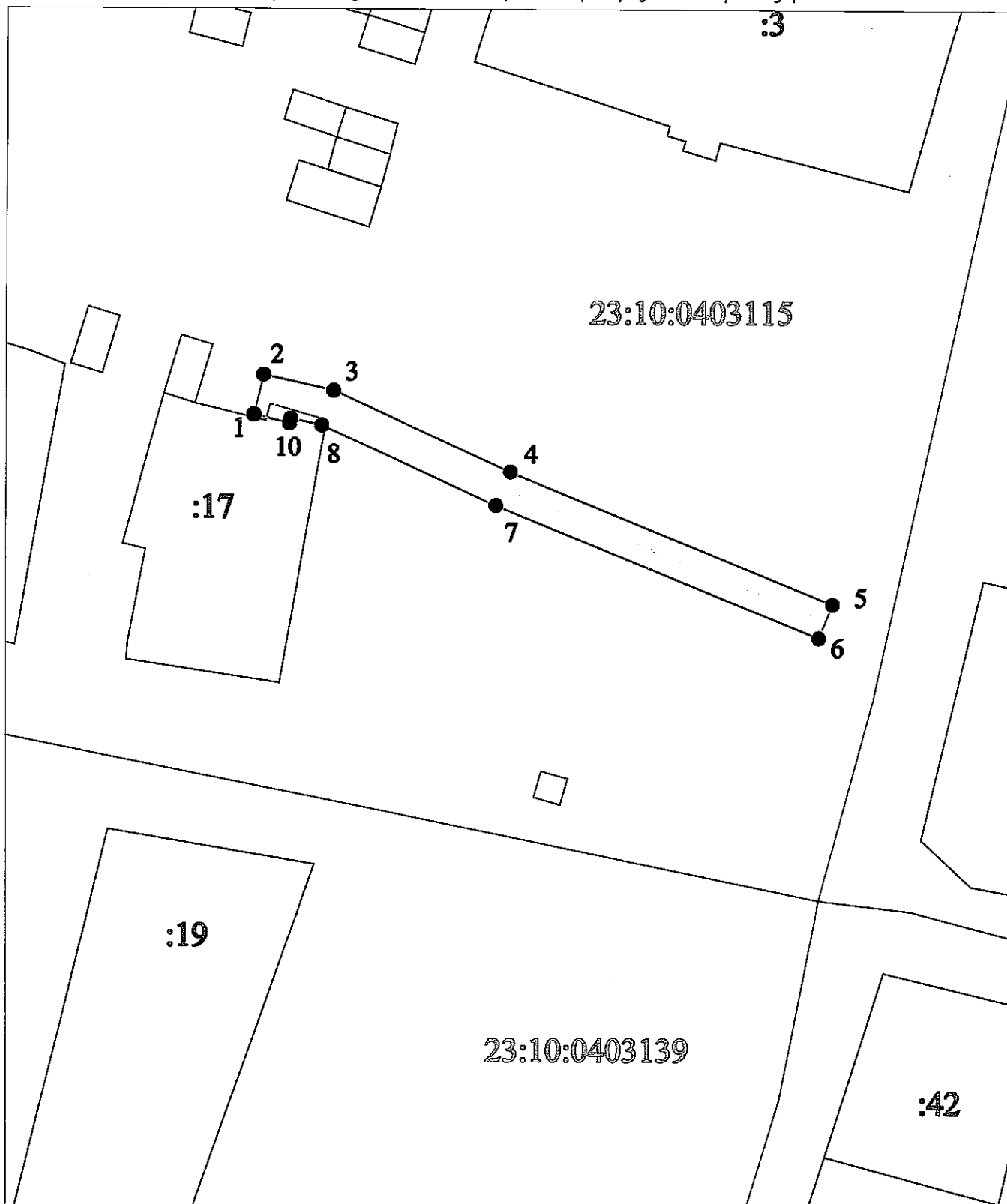
от 16.07.2020 № 23

**Сведения о границах охранной зоны объекта
«Газопровод надземный низкого давления
по ул. Скляра от ж.д. № 70 до ж.д. № 64а»
в муниципальном образовании Калининский район**

Содержание

№ п/п	Наименование документов	№ стр.
1	Схема границ охранной зоны	3
2	Перечень координат	4

Граница охранной зоны объекта
Наименование объекта: "Газопровод надземный низкого давления,
по ул. Скляра от ж.д. N 70 до ж.д. N 64а".
Адрес: Краснодарский край, Калининский район, ст-ца Калининская,
по ул. Скляра от ж.д. N 70 до ж.д. N 64а
Правообладатель: АО "Газпром газораспределение Краснодар".



Условные обозначения:

- граница охранной зоны газопровода
- - - ось газопровода
- граница земельного участка по сведениям ЕГРН

23:10:0403115 номер кадастрового квартала

:17 кадастровый номер земельного участка по сведениям ЕГРН


● 1 обозначение и номер поворотной, характерной точки границы охранной зоны объекта

Масштаб 1:650

Перечень координат характерных точек границ охранной зоны объекта
«Газопровод надземный низкого давления
по ул. Скляра от ж.д. № 70 до ж.д. № 64а»
в муниципальном образовании Калининский район
система координат МСК 23 (зона 1)

Обозначение характерных точек границ	Координаты, м	
	X	Y
1	527708,80	1354211,69
2	527713,15	1354212,76
3	527711,44	1354220,42
4	527702,51	1354239,73
5	527688,07	1354275,01
6	527684,37	1354273,49
7	527698,85	1354238,14
8	527707,63	1354219,13
9	527708,39	1354215,71
10	527707,85	1354215,58
1	527708,80	1354211,69

Главный консультант отдела нефтегазовой отрасли
и трубопроводного транспорта
управления инженерной
инфраструктуры ТЭК и ЖКХ



Т.П. Соколова

Начальник отдела нефтегазовой отрасли
и трубопроводного транспорта
в управлении инженерной
инфраструктуры ТЭК и ЖКХ



А.В. Щербаков