



**МИНИСТЕРСТВО ТОПЛИВНО-ЭНЕРГЕТИЧЕСКОГО КОМПЛЕКСА  
И ЖИЛИЩНО-КОММУНАЛЬНОГО ХОЗЯЙСТВА  
КРАСНОДАРСКОГО КРАЯ**

**П Р И К А З**

от 19.05.2020

№ 238

г. Краснодар

**Об утверждении границ охранной зоны объекта  
«Уличный надземный газопровод низкого давления»  
в муниципальном образовании Тбилисский район**

В соответствии с Федеральным законом Российской Федерации от 31 марта 1999 г. № 69-ФЗ «О газоснабжении в Российской Федерации», статьями 56, 90, 106 Земельного кодекса Российской Федерации, статьей 57 Градостроительного кодекса Российской Федерации, постановлением Правительства Российской Федерации от 20 ноября 2000 г. № 878 «Об утверждении Правил охраны газораспределительных сетей», постановлением главы администрации (губернатора) Краснодарского края от 28 декабря 2015 г. № 1310 «О министерстве топливно-энергетического комплекса и жилищно-коммунального хозяйства Краснодарского края», на основании заявления акционерного общества «Тбилисскаярайгаз» (далее – АО «Тбилисскаярайгаз») от 11 октября 2019 г. № 03/2019-772, п р и к а з ы в а ю:

1. Утвердить границы охранной зоны объекта «Уличный надземный газопровод низкого давления» протяженностью 346 м, кадастровый (или условный) номер объекта: 23:29:02:3.1.2002-29, расположенного по адресу: Краснодарский край, Тбилисский район, ст-ца Ловлинская, ул. Дружбы, принадлежащего на праве собственности АО «Тбилисскаярайгаз», согласно сведениям о границах охранной зоны объекта (приложение).

2. Установить ограничения (обременения) на земельные участки, входящие в границы охранной зоны объекта, в соответствии с постановлением Правительства Российской Федерации от 20 ноября 2000 г. № 878 «Об утверждении Правил охраны газораспределительных сетей».

3. Главному консультанту отдела нефтегазовой отрасли и трубопроводного транспорта управления инженерной инфраструктуры ТЭК и ЖКХ Соколовой Т.П. обеспечить:

1) направление в 5-дневный срок сведений о границах охранной зоны объекта в орган регистрации прав для внесения в Единый государственный реестр недвижимости в порядке, предусмотренном Федеральным законом от 13 июля 2015 г. № 218-ФЗ «О государственной регистрации недвижимости»;


2) направление в 5-дневный срок копии настоящего приказа в орган исполнительной власти, уполномоченный на размещение в государственных информационных системах обеспечения градостроительной деятельности, орган местного самоуправления городского округа, орган местного самоуправления муниципального района для размещения в информационных системах обеспечения градостроительной деятельности;

3) размещение (опубликование) настоящего приказа на официальном сайте администрации Краснодарского края в информационно-телекоммуникационной сети «Интернет».

4. АО «Тбилисскаярайгаз» (ИНН 2351007545, ОГРН 1022304718534) обеспечить возмещение убытков, причиненных в связи с установлением охранной зоны объекта «Уличный надземный газопровод низкого давления», лицам, указанным в части 2 статьи 57.1 Земельного кодекса Российской Федерации, со дня установления охранной зоны объекта.

5. Приказ вступает в силу со дня его подписания.

Первый заместитель министра



А.В. Ляшко

Приложение

**УТВЕРЖДЕНЫ**

приказом министерства  
топливно-энергетического  
комплекса и жилищно-  
коммунального хозяйства

Краснодарского края

от 19.05.2020 № 238

**СВЕДЕНИЯ**

**о границах охранной зоны объекта**

**«Уличный надземный газопровод низкого давления»**

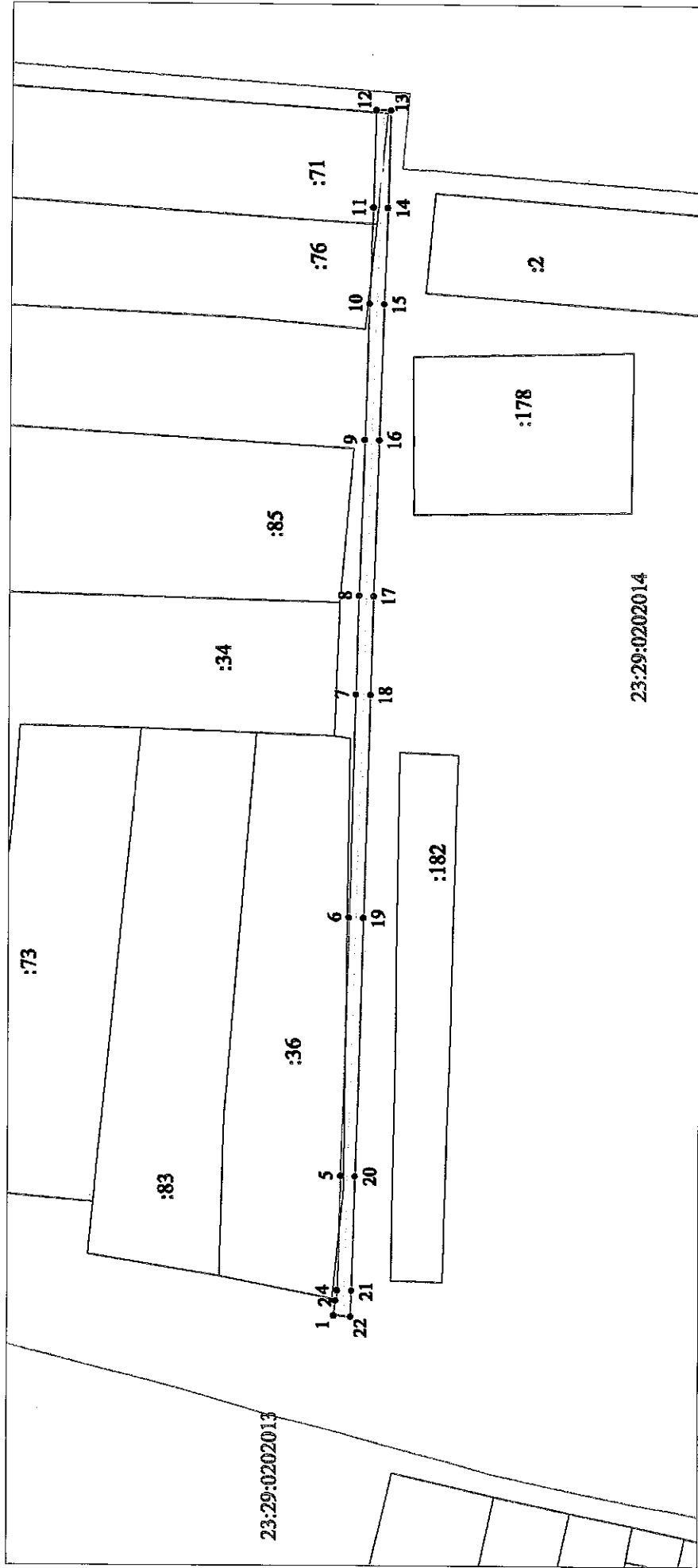
**в муниципальном образовании Тбилисский район**

## Содержание

№ п/п	Наименование документа	№ стр.
1	2	3
1	Схема границ охранной зоны	3
2	Перечень координат	4

Граница охранной зоны объекта

Наименование объекта: "Уличный наземный газопровод низкого давления"  
Адрес: Краснодарский край, Тбилисский район, ст-ца Ловлинская, ул. Дружбы  
Правообладатель: АО "Тбилисскгаз"



Условные обозначения:

- граница охранной зоны газопровода
- ось газопровода
- граница земельного участка по сведениям ЕГРН
- граница кадастрового квартала

23:29:0202014 номер кадастрового участка по сведениям ЕГРН

● 1 обозначение и номер поворотной, характерной точки границы охранной зоны объекта

Масштаб 1:2000

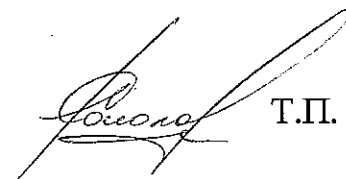
4

Перечень координат характерных точек границ охранной зоны объекта  
«Уличный надземный газопровод низкого давления»  
в муниципальном образовании Тбилисский район,  
система координат МСК 23 (зона 2)

Обозначение характерных точек границ	Координаты, м	
	X	Y
1	531734,02	2242348,59
2	531733,57	2242352,57
3	531733,27	2242352,55
4	531733,17	2242355,41
5	531732,27	2242386,72
6	531730,19	2242457,50
7	531728,46	2242519,04
8	531727,73	2242546,24
9	531726,49	2242589,22
10	531725,36	2242626,33

11	531724,58	2242652,80
12	531723,95	2242679,03
13	531719,96	2242678,94
14	531720,58	2242652,69
15	531721,36	2242626,21
16	531722,49	2242589,10
17	531723,73	2242546,12
18	531724,46	2242518,93
19	531726,19	2242457,38
20	531728,27	2242386,60
21	531729,17	2242355,28
22	531729,43	2242348,26
1	531734,02	2242348,59

Главный консультант  
отдела нефтегазовой отрасли  
и трубопроводного транспорта  
управления инженерной  
инфраструктуры ТЭК и ЖКХ



Т.П. Соколова

Заместитель начальника отдела  
нефтегазовой отрасли  
и трубопроводного транспорта  
в управлении инженерной  
инфраструктуры ТЭК и ЖКХ



А.В. Любченко