



**МИНИСТЕРСТВО ТОПЛИВНО-ЭНЕРГЕТИЧЕСКОГО КОМПЛЕКСА
И ЖИЛИЩНО-КОММУНАЛЬНОГО ХОЗЯЙСТВА
КРАСНОДАРСКОГО КРАЯ**

П Р И К А З

от 13.03.2020

№ 229

г. Краснодар

**Об утверждении границ охранной зоны объекта
«Система газоснабжения ст. Копанской 2-й этап 2-я очередь»
в муниципальном образовании Ейский район**

В соответствии с Федеральным законом Российской Федерации от 31 марта 1999 г. № 69-ФЗ «О газоснабжении в Российской Федерации», статьями 56, 90, 106 Земельного кодекса Российской Федерации, статьей 57 Градостроительного кодекса Российской Федерации, постановлением Правительства Российской Федерации от 20 ноября 2000 г. № 878 «Об утверждении Правил охраны газораспределительных сетей», постановлением главы администрации (губернатора) Краснодарского края от 28 декабря 2015 г. № 1310 «О министерстве топливно-энергетического комплекса и жилищно-коммунального хозяйства Краснодарского края», на основании заявления акционерного общества «Газпром газораспределение Краснодар» (далее – АО «Газпром газораспределение Краснодар») от 29 января 2020 г. № 03/2020-40, п р и к а з ы в а ю:

1. Утвердить границы охранной зоны объекта «Система газоснабжения ст. Копанской 2-й этап 2-я очередь» протяженностью 5212 м, кадастровый (или условный) номер объекта: 23:08:0000000:271, инвентарный номер объекта: 14155, литер: Г, расположенного по адресу: Краснодарский край, Ейский район, Копанской сельский округ, ст-ца Копанская, принадлежащего на праве собственности АО «Газпром газораспределение Краснодар», согласно сведениям о границах охранной зоны объекта (приложение).

2. Установить ограничения (обременения) на земельные участки, входящие в границы охранной зоны объекта, в соответствии с постановлением Правительства Российской Федерации от 20 ноября 2000 г. № 878 «Об утверждении Правил охраны газораспределительных сетей».

3. Главному консультанту отдела нефтегазовой отрасли и трубопроводного транспорта управления инженерной инфраструктуры ТЭК и ЖКХ Соколовой Т.П. обеспечить:

1) направление в 5-дневный срок сведений о границах охранной зоны объекта в орган регистрации прав для внесения в Единый государственный реестр недвижимости в порядке, предусмотренном Федеральным законом от 13 июля 2015 г. № 218-ФЗ «О государственной регистрации недвижимости»;

2) направление в 5-дневный срок копии настоящего приказа в орган исполнительной власти, уполномоченный на размещение в государственных информационных системах обеспечения градостроительной деятельности, орган местного самоуправления городского округа, орган местного самоуправления муниципального района для размещения в информационных системах обеспечения градостроительной деятельности;


3) размещение (опубликование) настоящего приказа на официальном сайте администрации Краснодарского края в информационно-телекоммуникационной сети «Интернет».

4. АО «Газпром газораспределение Краснодар» (ИНН 2308021656, ОГРН 1022301189790) обеспечить возмещение убытков, причиненных в связи с установлением охранной зоны объекта «Система газоснабжения ст. Копанской 2-й этап 2-я очередь», лицам, указанным в части 2 статьи 57.1 Земельного кодекса Российской Федерации, со дня установления охранной зоны объекта.

5. Приказ вступает в силу со дня его подписания.

Первый заместитель министра

А.В. Ляшко



Приложение

УТВЕРЖДЕНЫ
приказом министерства
топливно-энергетического
комплекса и жилищно-
коммунального хозяйства
Краснодарского края
от 19.05.2020 № 229

СВЕДЕНИЯ

**о границах охранной зоны объекта
«Система газоснабжения ст. Копанской 2-й этап 2-я очередь»
в муниципальном образовании Ейский район**

2

Содержание

№ п/п	Наименование документа	№ стр.
1	2	3
1	Схема границ охранной зоны	3
2	Перечень координат	10

Граница охранной зоны объекта

Наименование объекта: "Система газоснабжения ст. Коланской 2-й этап 2-я очередь"
Адрес: Краснодарский край, Ейский район, Коланской сельский округ, ст-ца Коланская
Практический владелец: АО "Газпром газораспределение Краснодар"



Условные обозначения

- граница охранной зоны газопровода
- ось газопровода
- граница земельного участка по сведениям ЕПРН
- граница кадастрового квартала

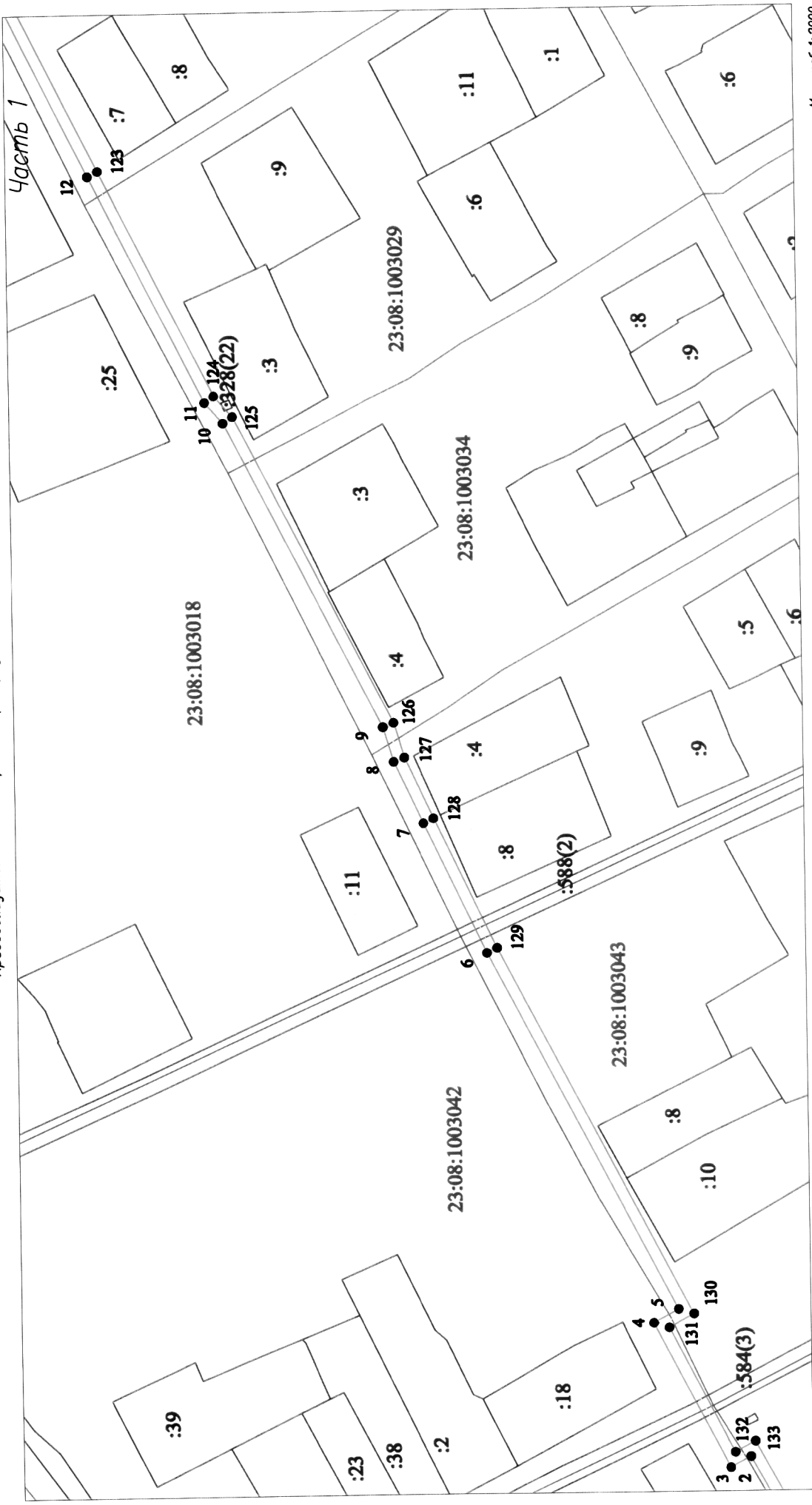
23:08:1003049 номер кадастрового квартала

:3 кадастровый номер земельного участка по сведениям ЕПРН

● 1 обозначение и номер поворотной, характерной точки границы охранной зоны объекта

Масштаб 1:2000

Граница охранной зоны объекта
 Наименование объекта "Система газоснабжения ст. Колпанской 2-й этап 2-я очередь"
 Адрес Красноярский край, Ейский район, Колпанской сельский округ, ст-ца Колпанская
 Правообладатель: АО "Газпром газораспределение Краснояр"



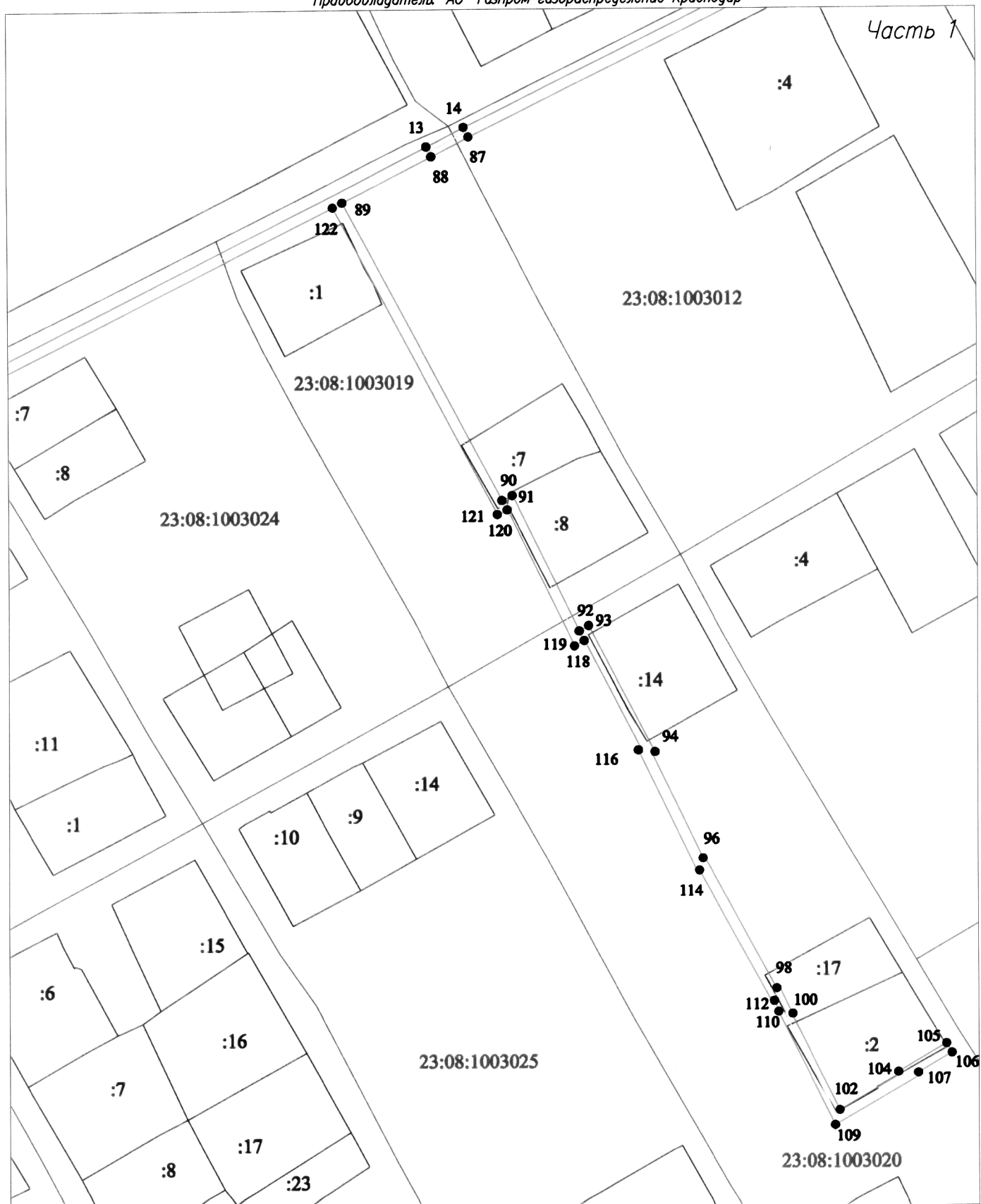
Масштаб 1:2000

- Условные обозначения
- граница охранной зоны газопровода
 - ось газопровода
 - граница земельного участка по сведениям ЕГРН
 - граница кадастрового квартала
 - номер кадастрового квартала
 - :18 кадастровый номер земельного участка по сведениям ЕГРН
 - 4 обозначение и номер поворотной, характерной точки границы охранной зоны объекта

Граница охранной зоны объекта

Наименование объекта: "Система газоснабжения ст. Копанской 2-й этап 2-я очередь"
Адрес: Краснодарский край, Ейский район, Копанской сельский округ, ст-ца Копанская
Правообладатель: АО "Газпром газораспределение Краснодар"

Часть 1



Условные обозначения

- граница охранной зоны газопровода
- ось газопровода
- граница земельного участка по сведениям ЕГРН
- граница кадастрового квартала

23:08:1003025 номер кадастрового квартала

14 кадастровый номер земельного участка по сведениям ЕГРН

14 обозначение и номер поворотной, характерной точки границы охранной зоны объекта

Масштаб 1:2000

Наименование объекта: "Система газоснабжения ст. Коланской 2-й этап 2-я очередь"
 Адрес: Краснодарский край, Ейский район, Коланский сельский округ, ст-ца Коланская
 Правообладатель: АО "Газпром газораспределение Краснодар"

Часть 1



23:08:1003012

Условные обозначения

- граница охранной зоны газопровода
- ось газопровода
- граница земельного участка по сведениям ЕГРН
- граница кадастрового квартала
- номер кадастрового квартала
- 9 кадастровый номер земельного участка по сведениям ЕГРН
- 85 обозначение и номер лабораторной, характерной точки границы охранной зоны объекта

Масштаб 1:2000

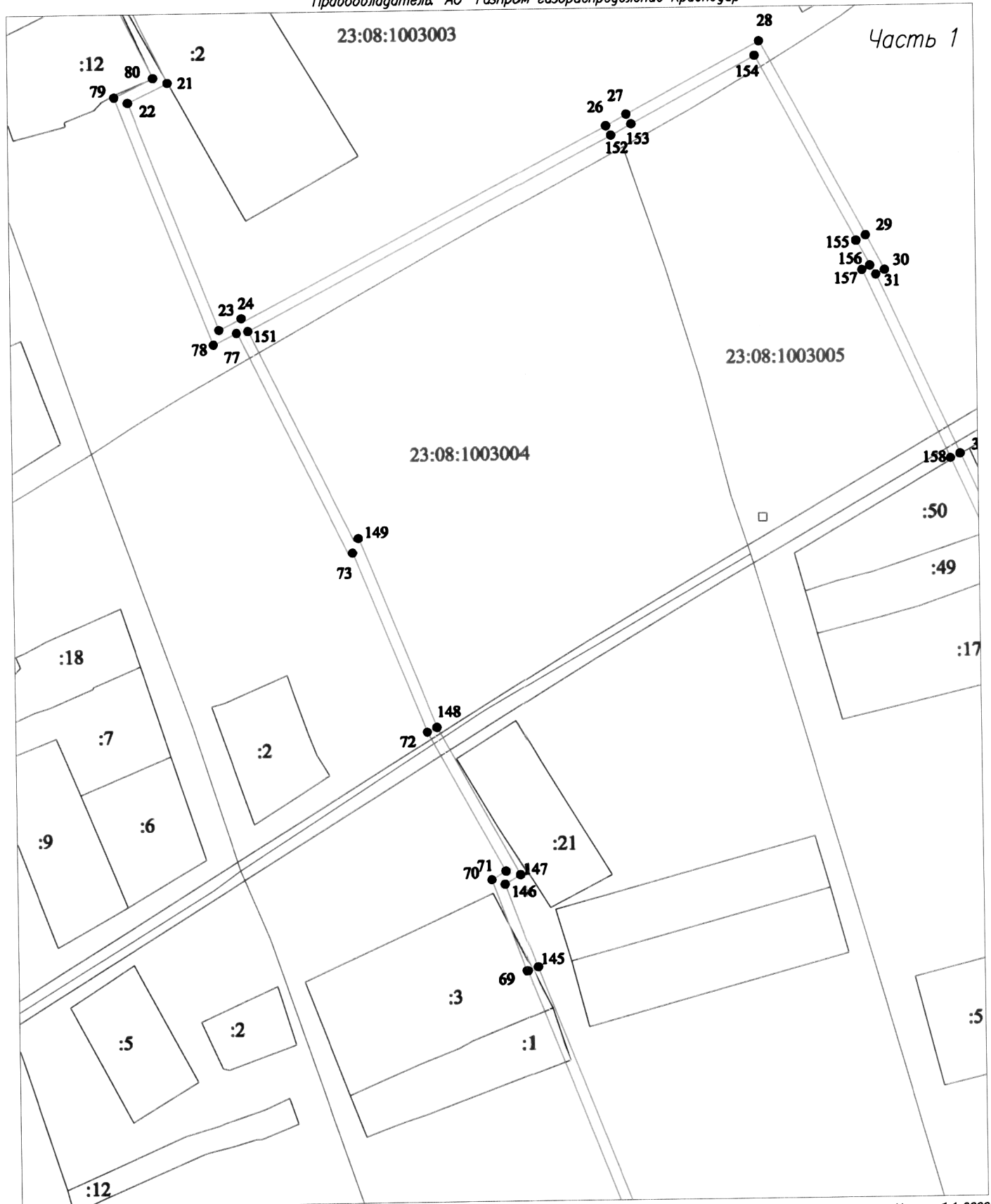
+

Граница охранной зоны объекта

Наименование объекта: "Система газоснабжения ст. Копанской 2-й этап 2-я очередь"

Адрес: Краснодарский край, Ейский район, Копанской сельский округ, ст-ца Копанская

Правообладатель: АО "Газпром газораспределение Краснодар"



Часть 1

Условные обозначения

- граница охранной зоны газопровода
- ось газопровода
- граница земельного участка по сведениям ЕТРН
- граница кадастрового квартала

23:08:1003005 номер кадастрового квартала

:30 кадастровый номер земельного участка по сведениям ЕТРН

●31 обозначение и номер поворотной, характерной точки границы охранной зоны объекта

Масштаб 1:2000

Граница охранной зоны объекта

Наименование объекта: "Система газоснабжения ст. Копанской 2-й этап 2-я очередь"
Адрес: Краснодарский край, Ейский район, Копанской сельский округ, ст-ца Копанская
Правообладатель: АО "Газпром газораспределение Краснодар"



Условные обозначения

- граница охранной зоны газопровода
- ось газопровода
- граница земельного участка по сведениям ЕТРН
- граница кадастрового квартала

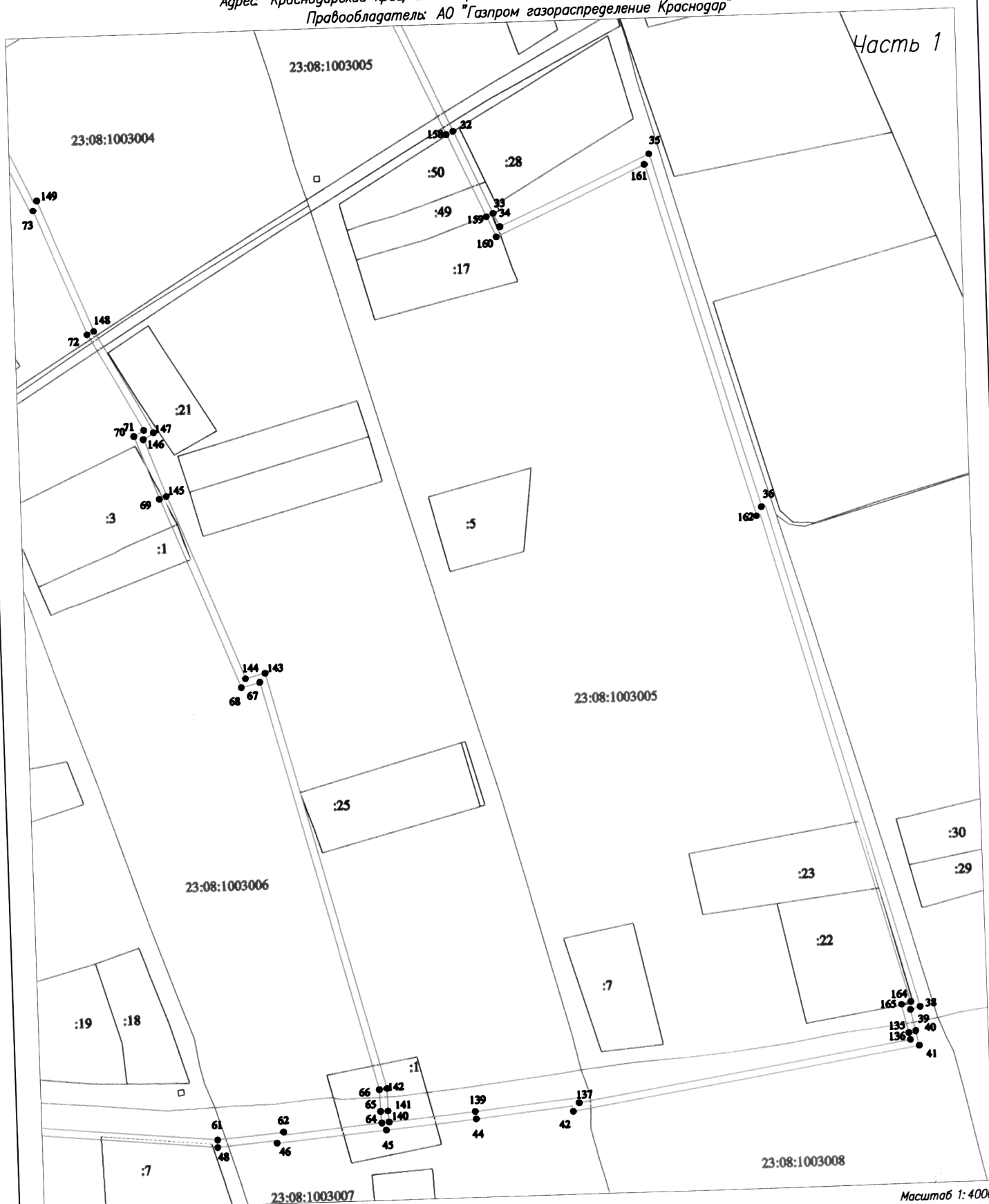
23:08:1003005 номер кадастрового квартала
 :30 кадастровый номер земельного участка по сведениям ЕТРН
 ●31 обозначение и номер поворотной, характерной точки границы охранной зоны объекта

Масштаб 1:2000

Граница охранной зоны объекта

Наименование объекта: "Система газоснабжения ст. Копанской 2-й этап 2-я очередь"
 Адрес: Краснодарский край, Ейский район, Копанской сельский округ, ст-ца Копанская
 Правообладатель: АО "Газпром газораспределение Краснодар"

Часть 1



Условные обозначения:
 - - - граница охранной зоны газопровода
 — ось газопровода
 — граница земельного участка по сведениям ЕФРН
 — граница кадастрового квартала

23:08:1003005 номер кадастрового квартала
 :1 кадастровый номер земельного участка по сведениям ЕФРН
 ●61 обозначение и номер поворотной, характерной точки границы охранной зоны объекта

Масштаб 1:4000

Перечень координат характерных точек границ охранной зоны объекта
«Система газоснабжения ст. Копанской 2-й этап 2-я очередь»
в муниципальном образовании Ейский район
система координат МСК 23 (зона 1)

Обозначение характерных точек границ	Координаты, м	
	X	Y
Часть 1		
1	616355,94	1337923,53
2	616459,56	1338117,30
3	616466,71	1338113,56
4	616493,03	1338164,20
5	616484,27	1338168,95
6	616550,08	1338294,66
7	616571,86	1338340,57
8	616581,99	1338362,41
9	616585,60	1338374,73
10	616640,12	1338482,74
11	616646,61	1338490,10
12	616686,60	1338569,86
13	616772,34	1338741,31
14	616779,36	1338755,10
15	616927,29	1339054,38
16	616921,77	1339057,08
17	616971,78	1339156,37
18	616917,26	1339179,23
19	616919,27	1339184,76
20	616831,89	1339223,42
21	616785,83	1339246,13
22	616778,72	1339231,28
23	616694,52	1339264,14
24	616698,65	1339272,53
25	616697,51	1339273,15
26	616767,99	1339407,94
27	616772,11	1339415,58
28	616798,72	1339465,13
29	616726,51	1339504,00
30	616713,76	1339510,86
31	616712,03	1339507,64
32	616645,29	1339538,09
33	616601,31	1339558,19
34	616594,06	1339561,46
35	616630,05	1339642,29

36	616440,48	1339696,16
37	616440,96	1339698,14
38	616171,29	1339771,57
39	616169,90	1339766,38
40	616158,45	1339768,93
41	616150,69	1339770,53
42	616121,64	1339584,85
43	616124,47	1339584,33
44	616119,37	1339532,89
45	616115,13	1339484,59
46	616110,08	1339426,23
47	616111,57	1339426,12
48	616108,84	1339394,41
49	616118,41	1339296,64
50	616123,76	1339254,35
51	616133,21	1339191,80
52	616135,53	1339139,56
53	616123,93	1339121,48
54	616131,14	1339116,94
55	616133,27	1339120,33
56	616129,48	1339122,72
57	616139,58	1339138,47
58	616137,20	1339192,18
59	616127,73	1339254,90
60	616122,38	1339297,09
61	616112,85	1339394,43
62	616115,90	1339429,81
63	616114,41	1339429,92
64	616118,94	1339482,27
65	616125,02	1339481,83
66	616136,56	1339481,63
67	616355,36	1339425,35
68	616352,96	1339415,26
69	616455,28	1339375,05
70	616489,10	1339362,54
71	616492,26	1339367,82
72	616544,12	1339339,43
73	616611,17	1339312,65
74	616610,52	1339311,16

75	616692,09	1339271,42
76	616691,92	1339271,10
77	616693,26	1339270,65
78	616689,01	1339261,99
79	616780,73	1339226,21
80	616787,69	1339240,75
81	616830,19	1339219,79
82	616914,23	1339182,62
83	616912,19	1339177,01
84	616966,28	1339154,34
85	616916,37	1339055,26
86	616921,93	1339052,55
87	616775,79	1338756,89
88	616768,77	1338743,12
89	616752,27	1338710,12
90	616642,03	1338768,53
91	616643,79	1338772,26
92	616593,56	1338796,89
93	616595,49	1338800,35
94	616548,91	1338824,83
95	616548,17	1338823,77
96	616509,60	1338842,49
97	616509,78	1338843,10
98	616461,71	1338869,52
99	616462,12	1338870,56
100	616452,29	1338875,34
101	616452,08	1338875,11
102	616416,76	1338892,73
103	616429,61	1338914,99
104	616430,68	1338914,38
105	616441,12	1338932,20
106	616437,67	1338934,22
107	616430,39	1338921,79
108	616429,29	1338922,42
109	616411,17	1338891,05
110	616453,01	1338870,17
111	616453,24	1338870,43
112	616457,03	1338868,58
113	616456,69	1338867,71
114	616505,04	1338841,14
115	616504,81	1338840,37
116	616549,48	1338818,69
117	616550,16	1338819,65

118	616590,00	1338798,72
119	616588,00	1338795,16
120	616638,49	1338770,40
121	616636,78	1338766,78
122	616750,48	1338706,54
123	616683,02	1338571,65
124	616643,26	1338492,36
125	616636,78	1338484,99
126	616581,86	1338376,20
127	616578,24	1338363,83
128	616568,24	1338342,27
129	616546,50	1338296,44
130	616478,90	1338167,31
131	616487,67	1338162,56
132	616465,01	1338118,97
133	616457,90	1338122,68
134	616352,41	1337925,42
1	616355,94	1337923,53
135	616157,63	1339765,02
136	616153,99	1339765,77
137	616126,20	1339588,08
138	616128,81	1339587,61
139	616123,35	1339532,52
140	616119,29	1339486,26
141	616125,20	1339485,83
142	616137,10	1339485,62
143	616360,17	1339428,24
144	616357,65	1339417,71
145	616456,70	1339378,79
146	616487,38	1339367,45
147	616490,80	1339373,18
148	616545,83	1339343,06
149	616616,50	1339314,83
150	616615,73	1339313,07
151	616693,94	1339274,96
152	616764,46	1339409,81
153	616768,58	1339417,48
154	616793,30	1339463,51
155	616724,62	1339500,47
156	616715,39	1339505,44
157	616713,78	1339502,45
158	616643,63	1339534,45

159	616599,65	1339554,55
160	616588,78	1339559,45
161	616624,52	1339639,71
162	616435,68	1339693,36
163	616436,15	1339695,30
164	616174,11	1339766,66
165	616172,77	1339761,65
166	616157,60	1339765,03
135	616157,63	1339765,02
Часть 2		
166	616584,46	1337837,52
167	616567,38	1337802,37

168	616544,28	1337814,93
169	616524,27	1337825,99
170	616350,34	1337920,18
171	616316,70	1337859,91
172	616320,20	1337857,96
173	616351,91	1337914,78
174	616522,35	1337822,48
175	616542,35	1337811,42
176	616569,14	1337796,86
177	616588,06	1337835,77
166	616584,46	1337837,52

Главный консультант
отдела нефтегазовой отрасли
и трубопроводного транспорта
управления инженерной
инфраструктуры ТЭК и ЖКХ

Начальник отдела
нефтегазовой отрасли
и трубопроводного транспорта
в управлении инженерной
инфраструктуры ТЭК и ЖКХ



Т.П. Соколова



А.В. Щербаков