



**МИНИСТЕРСТВО ТОПЛИВНО-ЭНЕРГЕТИЧЕСКОГО КОМПЛЕКСА
И ЖИЛИЩНО-КОММУНАЛЬНОГО ХОЗЯЙСТВА
КРАСНОДАРСКОГО КРАЯ**

П Р И К А З

от 13.05.2020

№ 224

г. Краснодар

**Об утверждении границ охранной зоны объекта
«Уличный (подземный и надземный) газопровод низкого давления»
в муниципальном образовании Тбилисский район**

В соответствии с Федеральным законом Российской Федерации от 31 марта 1999 г. № 69-ФЗ «О газоснабжении в Российской Федерации», статьями 56, 90, 106 Земельного кодекса Российской Федерации, статьей 57 Градостроительного кодекса Российской Федерации, постановлением Правительства Российской Федерации от 20 ноября 2000 г. № 878 «Об утверждении Правил охраны газораспределительных сетей», постановлением главы администрации (губернатора) Краснодарского края от 28 декабря 2015 г. № 1310 «О министерстве топливно-энергетического комплекса и жилищно-коммунального хозяйства Краснодарского края», на основании заявления акционерного общества «Тбилисскаярайгаз» (далее – АО «Тбилисскаярайгаз») от 8 ноября 2019 г. № 03/2019-824, п р и к а з ы в а ю:

1. Утвердить границы охранной зоны объекта «Уличный (подземный и надземный) газопровод низкого давления» протяженностью 331,4 м, кадастровый (или условный) номер объекта: 23:29:03:3.1.2002-40, расположенного по адресу: Краснодарский край, Тбилисский район, ст-ца Тбилисская, по пер. Бригадному от ул. Совхозной до дома 59, принадлежащего на праве собственности АО «Тбилисскаярайгаз», согласно сведениям о границах охранной зоны объекта (приложение).

2. Установить ограничения (обременения) на земельные участки, входящие в границы охранной зоны объекта, в соответствии с постановлением Правительства Российской Федерации от 20 ноября 2000 г. № 878 «Об утверждении Правил охраны газораспределительных сетей».

3. Главному консультанту отдела нефтегазовой отрасли и трубопроводного транспорта управления инженерной инфраструктуры ТЭК и ЖКХ Соколовой Т.П. обеспечить:

1) направление в 5-дневный срок сведений о границах охранной зоны объекта в орган регистрации прав для внесения в Единый государственный реестр недвижимости в порядке, предусмотренном Федеральным законом от 13 июля 2015 г. № 218-ФЗ «О государственной регистрации недвижимости»;

2) направление в 5-дневный срок копии настоящего приказа в орган исполнительной власти, уполномоченный на размещение в государственных информационных системах обеспечения градостроительной деятельности, орган местного самоуправления городского округа, орган местного самоуправления муниципального района для размещения в информационных системах обеспечения градостроительной деятельности;


3) размещение (опубликование) настоящего приказа на официальном сайте администрации Краснодарского края в информационно-телекоммуникационной сети «Интернет».

4. АО «Тбилисскаярайгаз» (ИНН 2351007545, ОГРН 1022304718534) обеспечить возмещение убытков, причиненных в связи с установлением охранной зоны объекта «Уличный (подземный и надземный) газопровод низкого давления», лицам, указанным в части 2 статьи 57.1 Земельного кодекса Российской Федерации, со дня установления охранной зоны объекта.

5. Приказ вступает в силу со дня его подписания.

Первый заместитель министра

А.В. Ляшко



Приложение

УТВЕРЖДЕНЫ

приказом министерства
топливно-энергетического

комплекса и жилищно-
коммунального хозяйства

Краснодарского края

от 13.05.2020 № 224

СВЕДЕНИЯ

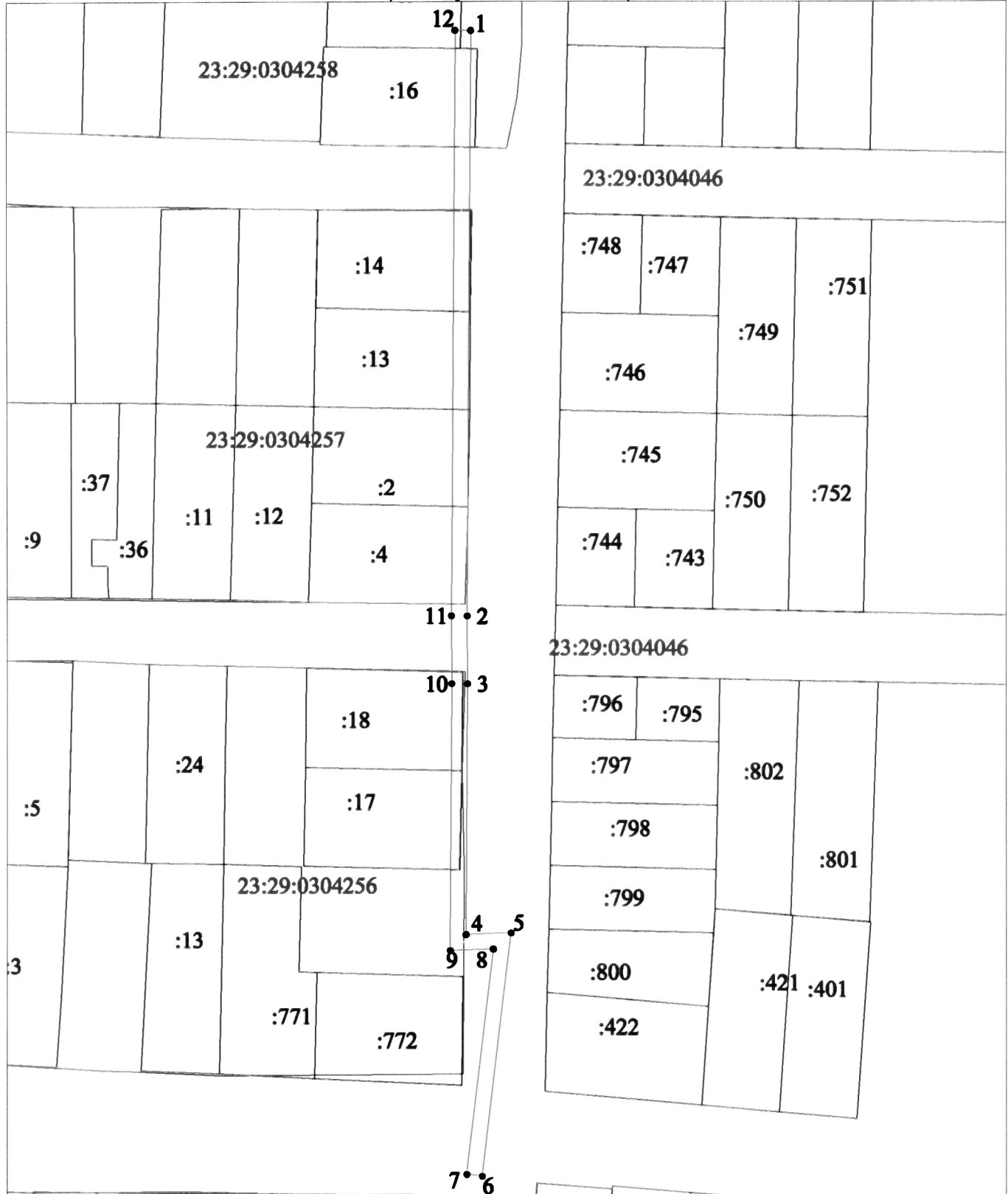
о границах охранной зоны объекта

**«Уличный (подземный и надземный) газопровод низкого давления»
в муниципальном образовании Тбилисский район**

Содержание

| № п/п | Наименование документа | № стр. |
|----------|----------------------------|--------|
| 1 | 2 | 3 |
| 1 | Схема границ охранной зоны | 3 |
| 2 | Перечень координат | 4 |

Граница охранной зоны объекта
 Наименование объекта "Уличный (подземный и надземный) газопровод низкого давления"
 Адрес Краснодарский край, Тбилисский район, ст-ца Тбилисская, по пер. Бригадному от ул. Совхозной до дома 59
 Правообладатель: АО "Тбилисскаярайгаз"



Условные обозначения:
 - - - граница охранной зоны газопровода
 — ось газопровода
 — граница земельного участка по сведениям ЕГРН
 — граница кадастрового квартала


Масштаб 1:1000

23:29:0304256 номер кадастрового квартала
 :771 кадастровый номер земельного участка по сведениям ЕГРН
 ● 19 обозначение и номер поворотной, характерной точки границы охранной зоны объекта

Перечень координат характерных точек границ охранной зоны объекта
«Уличный (подземный и надземный) газопровод низкого давления» в
муниципальном образовании Тбилисский район,
система координат МСК 23 (зона 2)


| Обозначение характерных точек границ | Координаты, м | |
|--|---------------|------------|
| | X | Y |
| 1 | 515565,84 | 2241234,00 |
| 2 | 515416,53 | 2241232,98 |
| 3 | 515399,02 | 2241233,04 |
| 4 | 515335,04 | 2241232,66 |
| 5 | 515335,45 | 2241244,17 |
| 6 | 515273,66 | 2241236,82 |
| 7 | 515274,13 | 2241232,85 |
| 8 | 515331,29 | 2241239,65 |
| 9 | 515330,90 | 2241228,64 |
| 10 | 515399,02 | 2241229,04 |
| 11 | 515416,54 | 2241228,98 |
| 12 | 515565,86 | 2241230,00 |
| 1 | 515565,84 | 2241234,00 |

Главный консультант
отдела нефтегазовой отрасли
и трубопроводного транспорта
управления инженерной
инфраструктуры ТЭК и ЖКХ



Т.П. Соколова

Начальник отдела
нефтегазовой отрасли
и трубопроводного транспорта
в управлении инженерной
инфраструктуры ТЭК и ЖКХ



А.В. Щербаков