



**МИНИСТЕРСТВО ТОПЛИВНО-ЭНЕРГЕТИЧЕСКОГО КОМПЛЕКСА  
И ЖИЛИЩНО-КОММУНАЛЬНОГО ХОЗЯЙСТВА  
КРАСНОДАРСКОГО КРАЯ**

**П Р И К А З**

от 16.03.2020

№ 128

г. Краснодар

**Об утверждении границ охранной зоны объекта  
«Газопровод (подземный низкого давления)»  
в муниципальном образовании Приморско-Ахтарский район**

В соответствии с Федеральным законом Российской Федерации от 31 марта 1999 г. № 69-ФЗ «О газоснабжении в Российской Федерации», статьями 56, 90, 106 Земельного кодекса Российской Федерации, статьей 57 Градостроительного кодекса Российской Федерации, постановлением Правительства Российской Федерации от 20 ноября 2000 г. № 878 «Об утверждении Правил охраны газораспределительных сетей», постановлением главы администрации (губернатора) Краснодарского края от 28 декабря 2015 г. № 1310 «О министерстве топливно-энергетического комплекса и жилищно-коммунального хозяйства Краснодарского края», на основании заявления акционерного общества «Приморско-Ахтарскрайгаз» (далее – АО «Приморско-Ахтарскрайгаз») от 23 сентября 2019 г. № 77, п р и к а з ы в а ю:

1. Утвердить границы охранной зоны объекта «Газопровод (подземный низкого давления)», протяженностью 80,2 м, кадастровый номер объекта: 23:25:0000000:520, инвентарный номер объекта: 14534, расположенного по адресу: Краснодарский край, Приморско-Ахтарский район, г. Приморско-Ахтарск, по ул. Мира до ул. Пролетарской от ж.д. 73, принадлежащего на праве собственности АО «Приморско-Ахтарскрайгаз», согласно сведениям о границах охранной зоны объекта (приложение).

2. Установить ограничения (обременения) на земельные участки, входящие в границы охранной зоны объекта, в соответствии с постановлением Правительства Российской Федерации от 20 ноября 2000 г. № 878 «Об утверждении Правил охраны газораспределительных сетей».

3. Главному консультанту отдела нефтегазовой отрасли и трубопроводного транспорта управления инженерной инфраструктуры ТЭК и ЖКХ Соколовой Т.П. обеспечить:

1) направление в 5-дневный срок сведений о границах охранной зоны объекта в орган регистрации прав для внесения в Единый государственный реестр недвижимости в порядке, предусмотренном Федеральным законом от 13 июля 2015 г. № 218-ФЗ «О государственной регистрации недвижимости»;


2) направление в 5-дневный срок копии настоящего приказа в орган исполнительной власти, уполномоченный на размещение в государственных информационных системах обеспечения градостроительной деятельности, орган местного самоуправления городского округа, орган местного самоуправления муниципального района для размещения в информационных системах обеспечения градостроительной деятельности;

3) размещение (опубликование) настоящего приказа на официальном сайте администрации Краснодарского края в информационно-телекоммуникационной сети «Интернет».

4. АО «Приморско-Ахтарскрайгаз» (ИНН 2347004654, ОГРН 1022304520369) обеспечить возмещение убытков, причиненных в связи с установлением охранной зоны объекта «Газопровод (подземный низкого давления)», лицам, указанным в части 2 статьи 57.1 Земельного кодекса Российской Федерации, со дня установления охранной зоны объекта.

5. Приказ вступает в силу со дня его подписания.

Первый заместитель министра



А.В. Ляшко

Приложение

**УТВЕРЖДЕНЫ**

приказом министерства  
топливно-энергетического  
комплекса и жилищно-  
коммунального хозяйства  
Краснодарского края

от 16.03.2020 № 728

**СВЕДЕНИЯ**

**о границах охранной зоны объекта**

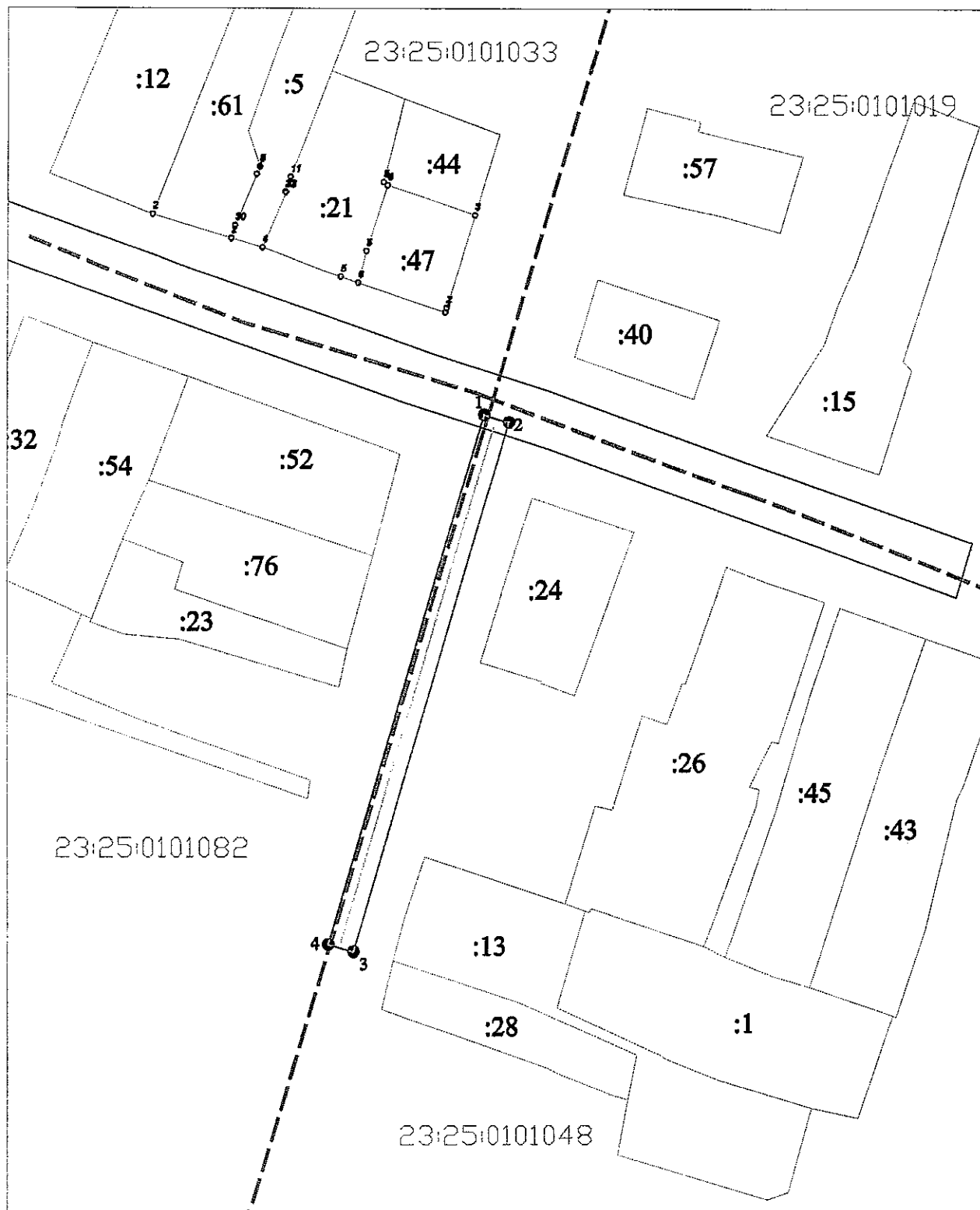
**«Газопровод (подземный низкого давления)»**

**в муниципальном образовании Приморско-Ахтарский район**

Содержание

№ п/п	Наименование документа	№ стр.
1	2	3
1	Схема границ охранной зоны	3
2	Перечень координат	4

Граница охранной зоны объекта  
 Наименование объекта: "Газопровод (подземный низкого давления)"  
 Адрес: Краснодарский край, Приморско-Ахтарский район, г. Приморско-Ахтарск  
 по ул. Мира до ул. Пролетарской от ж.д. N 73  
 Правообладатель: АО "Приморско-Ахтарскрайогаз"



Условные обозначения:

Масштаб 1:1000

- граница охранной зоны газопровода
- - - - - ось газопровода
- граница земельного участка по сведениям ЕГРН
- - - - - граница кадастрового квартала

23:25:0101048 номер кадастрового квартала


:24 кадастровый номер земельного участка по сведениям ЕГРН

● 1 обозначение и номер поворотной, характерной точки границы охранной зоны объекта

Перечень координат характерных точек границ охранной зоны объекта  
«Газопровод (подземный низкого давления)»  
в муниципальном образовании Приморско-Ахтарский район  
система координат МСК 23 (зона 1)

Обозначение характерных точек границ	Координаты, м	
	X	Y
1	590350.87	1315154.59
2	590349.74	1314158.42
3	590268.98	1314134.64
4	590270.11	1314130.81
1	590350.87	1315154.59

Главный консультант  
отдела нефтегазовой отрасли  
и трубопроводного транспорта  
управления инженерной  
инфраструктуры ТЭК и ЖКХ



Т.И. Соколова

Начальник отдела  
нефтегазовой отрасли  
и трубопроводного транспорта  
в управлении инженерной  
инфраструктуры ТЭК и ЖКХ



А.В. Щербаков