



**МИНИСТЕРСТВО ТОПЛИВНО-ЭНЕРГЕТИЧЕСКОГО КОМПЛЕКСА
И ЖИЛИЩНО-КОММУНАЛЬНОГО ХОЗЯЙСТВА
КРАСНОДАРСКОГО КРАЯ**

П Р И К А З

от 16.03.2020

№ 727

г. Краснодар

**Об утверждении границ охранной зоны объекта
«Газопровод (подземный низкого давления)»
в муниципальном образовании Приморско-Ахтарский район**

В соответствии с Федеральным законом Российской Федерации от 31 марта 1999 г. № 69-ФЗ «О газоснабжении в Российской Федерации», статьями 56, 90, 106 Земельного кодекса Российской Федерации, статьей 57 Градостроительного кодекса Российской Федерации, постановлением Правительства Российской Федерации от 20 ноября 2000 г. № 878 «Об утверждении Правил охраны газораспределительных сетей», постановлением главы администрации (губернатора) Краснодарского края от 28 декабря 2015 г. № 1310 «О министерстве топливно-энергетического комплекса и жилищно-коммунального хозяйства Краснодарского края», на основании заявления акционерного общества «Приморско-Ахтарскрайгаз» (далее – АО «Приморско-Ахтарскрайгаз») от 23 сентября 2019 г. № 76, п р и к а з ы в а ю:

1. Утвердить границы охранной зоны объекта «Газопровод (подземный низкого давления)», протяженностью 54,2 м, кадастровый номер объекта: 23:25:0000000:457, инвентарный номер объекта: 14504, расположенного по адресу: Краснодарский край, Приморско-Ахтарский район, г. Приморско-Ахтарск, по ул. Тамаровского, принадлежащего на праве собственности АО «Приморско-Ахтарскрайгаз», согласно сведениям о границах охранной зоны объекта (приложение).

2. Установить ограничения (обременения) на земельные участки, входящие в границы охранной зоны объекта, в соответствии с постановлением Правительства Российской Федерации от 20 ноября 2000 г. № 878 «Об утверждении Правил охраны газораспределительных сетей».

3. Главному консультанту отдела нефтегазовой отрасли и трубопроводного транспорта управления инженерной инфраструктуры ТЭК и ЖКХ Соколовой Т.П. обеспечить:

1) направление в 5-дневный срок сведений о границах охранной зоны объекта в орган регистрации прав для внесения в Единый государственный реестр недвижимости в порядке, предусмотренном Федеральным законом от 13 июля 2015 г. № 218-ФЗ «О государственной регистрации недвижимости»;

2) направление в 5-дневный срок копии настоящего приказа в орган исполнительной власти, уполномоченный на размещение в государственных информационных системах обеспечения градостроительной деятельности, орган местного самоуправления городского округа, орган местного самоуправления муниципального района для размещения в информационных системах обеспечения градостроительной деятельности;


3) размещение (опубликование) настоящего приказа на официальном сайте администрации Краснодарского края в информационно-телекоммуникационной сети «Интернет».

4. АО «Приморско-Ахтарскрайгаз» (ИНН 2347004654, ОГРН 1022304520369) обеспечить возмещение убытков, причиненных в связи с установлением охранной зоны объекта «Газопровод (подземный низкого давления)», лицам, указанным в части 2 статьи 57.1 Земельного кодекса Российской Федерации, со дня установления охранной зоны объекта.

5. Приказ вступает в силу со дня его подписания.

Первый заместитель министра

А.В. Ляшко



Приложение

УТВЕРЖДЕНЫ

приказом министерства
топливно-энергетического
комплекса и жилищно-
коммунального хозяйства

Краснодарского края

от 16.03.2020 № 127

СВЕДЕНИЯ

о границах охранной зоны объекта

«Газопровод (подземный низкого давления)»

в муниципальном образовании Приморско-Ахтарский район

Содержание

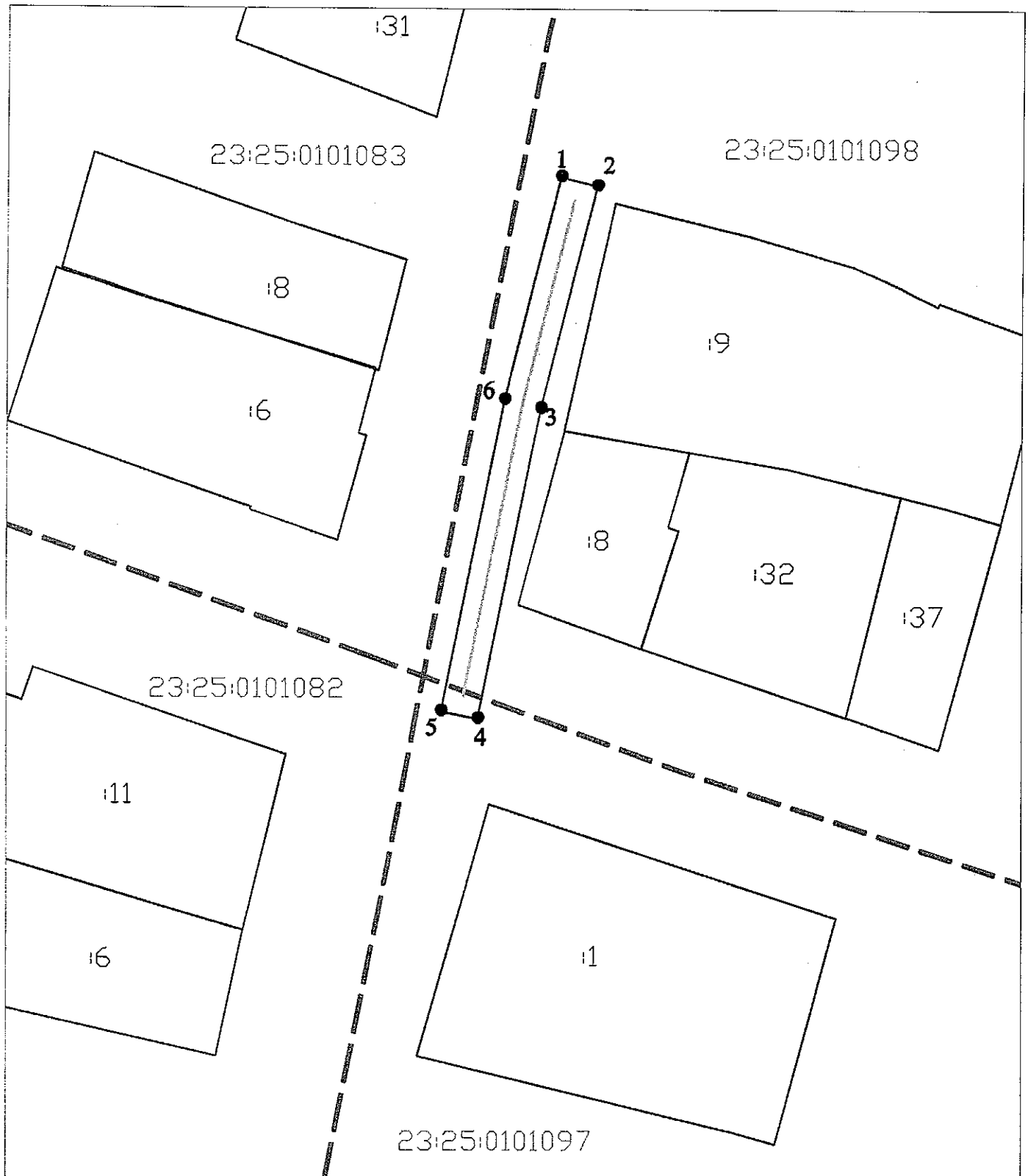
№ п/п	Наименование документа	№ стр.
1	2	3
1	Схема границ охранной зоны	3
2	Перечень координат	4

Граница охранной зоны объекта

Наименование объекта: "Газопровод (подземный низкого давления)"

Адрес: Краснодарский край, Приморско-Ахтарский район, г. Приморско-Ахтарск, по ул. Тамаровского

Правообладатель: АО "Приморско-Ахтарскрайогаз"



Условные обозначения:

Масштаб 1:570

- граница охранной зоны газопровода
- - - - - ось газопровода
- граница земельного участка по сведениям ЕГРН
- - - - - граница кадастрового квартала

23:25:0101098 номер кадастрового квартала


19 кадастровый номер земельного участка по сведениям ЕГРН

● 1 обозначение и номер поворотной, характерной точки границы охранной зоны объекта

Перечень координат характерных точек границ охранной зоны объекта
«Газопровод (подземный низкого давления)»
в муниципальном образовании Приморско-Ахтарский район
система координат МСК 23 (зона 1)

Обозначение характерных точек границ	Координаты, м	
	X	Y
1	590033.62	1314630.70
2	590032.65	1314634.58
3	590009.03	1314628.64
4	589975.93	1314621.97
5	589976.72	1314618.05
6	590009.96	1314624.75
1	590033.62	1314630.70

Главный консультант
отдела нефтегазовой отрасли
и трубопроводного транспорта
управления инженерной
инфраструктуры ТЭК и ЖКХ



Т.П. Соколова

Начальник отдела
нефтегазовой отрасли
и трубопроводного транспорта
в управлении инженерной
инфраструктуры ТЭК и ЖКХ



А.В. Щербаков