



МИНИСТЕРСТВО ТОПЛИВНО-ЭНЕРГЕТИЧЕСКОГО КОМПЛЕКСА
И ЖИЛИЩНО-КОММУНАЛЬНОГО ХОЗЯЙСТВА
КРАСНОДАРСКОГО КРАЯ

П Р И К А З

от 16.03.2020

№ 125

г. Краснодар

**Об утверждении границ охранной зоны объекта
«Газопровод (подземный низкого давления)»
в муниципальном образовании Приморско-Ахтарский район**

В соответствии с Федеральным законом Российской Федерации от 31 марта 1999 г. № 69-ФЗ «О газоснабжении в Российской Федерации», статьями 56, 90, 106 Земельного кодекса Российской Федерации, статьей 57 Градостроительного кодекса Российской Федерации, постановлением Правительства Российской Федерации от 20 ноября 2000 г. № 878 «Об утверждении Правил охраны газораспределительных сетей», постановлением главы администрации (губернатора) Краснодарского края от 28 декабря 2015 г. № 1310 «О министерстве топливно-энергетического комплекса и жилищно-коммунального хозяйства Краснодарского края», на основании заявления акционерного общества «Приморско-Ахтарскрайгаз» (далее – АО «Приморско-Ахтарскрайгаз») от 23 сентября 2019 г. № 74, п р и к а з ы в а ю:

1. Утвердить границы охранной зоны объекта «Газопровод (подземный низкого давления)», протяженностью 334,8 м, кадастровый номер объекта: 23:25:0000000:509, инвентарный номер объекта: 14405, расположенного по адресу: Краснодарский край, Приморско-Ахтарский район, г. Приморско-Ахтарск, по ул. Островского от ул. Братской до ж.д. 66, принадлежащего на праве собственности АО «Приморско-Ахтарскрайгаз», согласно сведениям о границах охранной зоны объекта (приложение).

2. Установить ограничения (обременения) на земельные участки, входящие в границы охранной зоны объекта, в соответствии с постановлением Правительства Российской Федерации от 20 ноября 2000 г. № 878 «Об утверждении Правил охраны газораспределительных сетей».

3. Главному консультанту отдела нефтегазовой отрасли и трубопроводного транспорта управления инженерной инфраструктуры ТЭЖ и ЖКХ Соколовой Т.П. обеспечить:

1) направление в 5-дневный срок сведений о границах охранной зоны объекта в орган регистрации прав для внесения в Единый государственный

реестр недвижимости в порядке, предусмотренном Федеральным законом от 13 июля 2015 г. № 218-ФЗ «О государственной регистрации недвижимости»;

2) направление в 5-дневный срок копии настоящего приказа в орган исполнительной власти, уполномоченный на размещение в государственных информационных системах обеспечения градостроительной деятельности, орган местного самоуправления городского округа, орган местного самоуправления муниципального района для размещения в информационных системах обеспечения градостроительной деятельности;


3) размещение (опубликование) настоящего приказа на официальном сайте администрации Краснодарского края в информационно-телекоммуникационной сети «Интернет».

4. АО «Приморско-Ахтарскрайгаз» (ИНН 2347004654, ОГРН 1022304520369) обеспечить возмещение убытков, причиненных в связи с установлением охранной зоны объекта «Газопровод (подземный низкого давления)», лицам, указанным в части 2 статьи 57.1 Земельного кодекса Российской Федерации, со дня установления охранной зоны объекта.

5. Приказ вступает в силу со дня его подписания.

Первый заместитель министра

А.В. Ляшко



Приложение

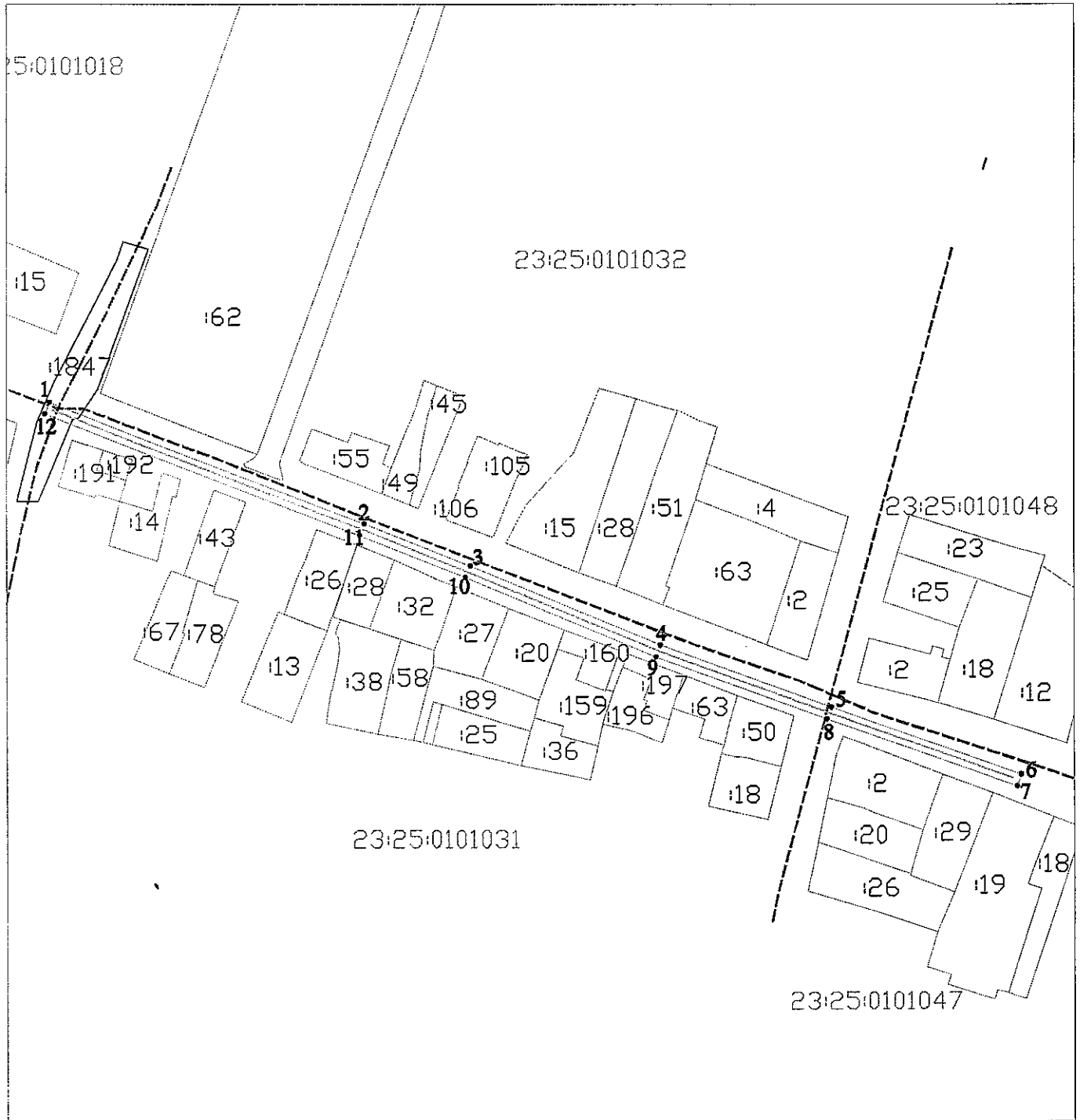
УТВЕРЖДЕНЫ
приказом министерства
топливно-энергетического
комплекса и жилищно-
коммунального хозяйства
Краснодарского края
от 16.03.2020 № 725

СВЕДЕНИЯ
о границах охранной зоны объекта
«Газопровод (подземный низкого давления)»
в муниципальном образовании Приморско-Ахтарский район

Содержание

№ п/п	Наименование документа	№ стр.
1	2	3
1	Схема границ охранной зоны	3
2	Перечень координат	4

Граница охранной зоны объекта
 Наименование объекта: "Газопровод (подземный низкого давления)"
 Адрес: Краснодарский край, Приморско-Ахтарский район, г. Приморско-Ахтарск
 по ул. Островского от ул. Братской до ж.д. 66
 Правообладатель: АО "Приморско-Ахтарскрайгаз"



Условные обозначения:

Масштаб 1:2000

- граница охранной зоны газопровода
- ось газопровода
- граница земельного участка по сведениям ЕГРН
- граница кадастрового квартала

23:25:0101048 номер кадастрового квартала

:24 кадастровый номер земельного участка по сведениям ЕГРН


● 1 обозначение и номер поворотной, характерной точки границы охранной зоны объекта

4

Перечень координат характерных точек границ охранной зоны объекта
«Газопровод (подземный низкого давления)»
в муниципальном образовании Приморско-Ахтарский район
система координат МСК 23 (зона 1)

Обозначение характерных точек границ	Координаты, м	
	X	Y
1	590232.47	1313842.92
2	590193.42	1313943.81
3	590179.87	1313977.70
4	590154.45	1314038.70
5	590134.54	1314093.21
6	590112.91	1314154.22
7	590109.14	1314152.88
8	590130.78	1314091.84
9	590150.69	1314037.32
10	590176.18	1313976.16
11	590189.70	1313942.32
12	590228.73	1313841.47
1	590232.47	1313842.92

Главный консультант
отдела нефтегазовой отрасли
и трубопроводного транспорта
управления инженерной
инфраструктуры ТЭК и ЖКХ



Т.П. Соколова

Начальник отдела
нефтегазовой отрасли
и трубопроводного транспорта
в управлении инженерной
инфраструктуры ТЭК и ЖКХ



А.В. Щербаков