



МИНИСТЕРСТВО ТОПЛИВНО-ЭНЕРГЕТИЧЕСКОГО КОМПЛЕКСА  
И ЖИЛИЩНО-КОММУНАЛЬНОГО ХОЗЯЙСТВА  
КРАСНОДАРСКОГО КРАЯ

П Р И К А З

от 10.03.2020

№ 117

г. Краснодар

**Об утверждении границ охранной зоны объекта  
«Сооружение, назначение: иные сооружения производственного  
назначения (газопровод высокого давления)»  
в муниципальном образовании город Краснодар**

В соответствии с Федеральным законом Российской Федерации от 31 марта 1999 г. № 69-ФЗ «О газоснабжении в Российской Федерации», статьями 56, 90, 106 Земельного кодекса Российской Федерации, статьей 57 Градостроительного кодекса Российской Федерации, постановлением Правительства Российской Федерации от 20 ноября 2000 г. № 878 «Об утверждении Правил охраны газораспределительных сетей», постановлением главы администрации (губернатора) Краснодарского края от 28 декабря 2015 г. № 1310 «О министерстве топливно-энергетического комплекса и жилищно-коммунального хозяйства Краснодарского края», на основании заявления акционерного общества «Газпром газораспределение Краснодар» (далее – АО «Газпром газораспределение Краснодар») от 23 июля 2019 г. № 03/2019-579, п р и к а з ы в а ю:

1. Утвердить границы охранной зоны объекта «Сооружение, назначение: иные сооружения производственного назначения (газопровод высокого давления)», протяженностью 1287 м, кадастровый номер объекта: 23:43:0000000:13974, расположенного по адресу: Краснодарский край, г. Краснодар, Прикубанский внутригородской округ, Восточно-Кругликовский жилой район, квартал № 7, принадлежащего на праве собственности АО «Газпром газораспределение Краснодар», согласно сведениям о границах охранной зоны объекта (приложение).

2. Установить ограничения (обременения) на земельные участки, входящие в границы охранной зоны объекта, в соответствии с постановлением Правительства Российской Федерации от 20 ноября 2000 г. № 878 «Об утверждении Правил охраны газораспределительных сетей».

3. Главному консультанту отдела нефтегазовой отрасли и трубопроводного транспорта управления инженерной инфраструктуры ТЭК и ЖКХ Соколовой Т.П. обеспечить:

1) направление в 5-дневный срок сведений о границах охранной зоны объекта в орган регистрации прав для внесения в Единый государственный реестр недвижимости в порядке, предусмотренном Федеральным законом от 13 июля 2015 г. № 218-ФЗ «О государственной регистрации недвижимости»;


2) направление в 5-дневный срок копии настоящего приказа в орган исполнительной власти, уполномоченный на размещение в государственных информационных системах обеспечения градостроительной деятельности, орган местного самоуправления городского округа, орган местного самоуправления муниципального района для размещения в информационных системах обеспечения градостроительной деятельности;

3) размещение (опубликование) настоящего приказа на официальном сайте администрации Краснодарского края в информационно-телекоммуникационной сети «Интернет».

4. АО «Газпром газораспределение Краснодар» (ИНН 2308021656, ОГРН 1022301189790) обеспечить возмещение убытков, причиненных в связи с установлением охранной зоны объекта «Сооружение, назначение: иные сооружения производственного назначения (газопровод высокого давления)», лицам, указанным в части 2 статьи 57.1 Земельного кодекса Российской Федерации, со дня установления охранной зоны объекта.

5. Приказ вступает в силу со дня его подписания.

Первый заместитель министра



А.В. Ляшко

Приложение

УТВЕРЖДЕНЫ  
приказом министерства  
топливно-энергетического  
комплекса и жилищно-  
коммунального хозяйства

Краснодарского края

от 10.03.2020 № 117

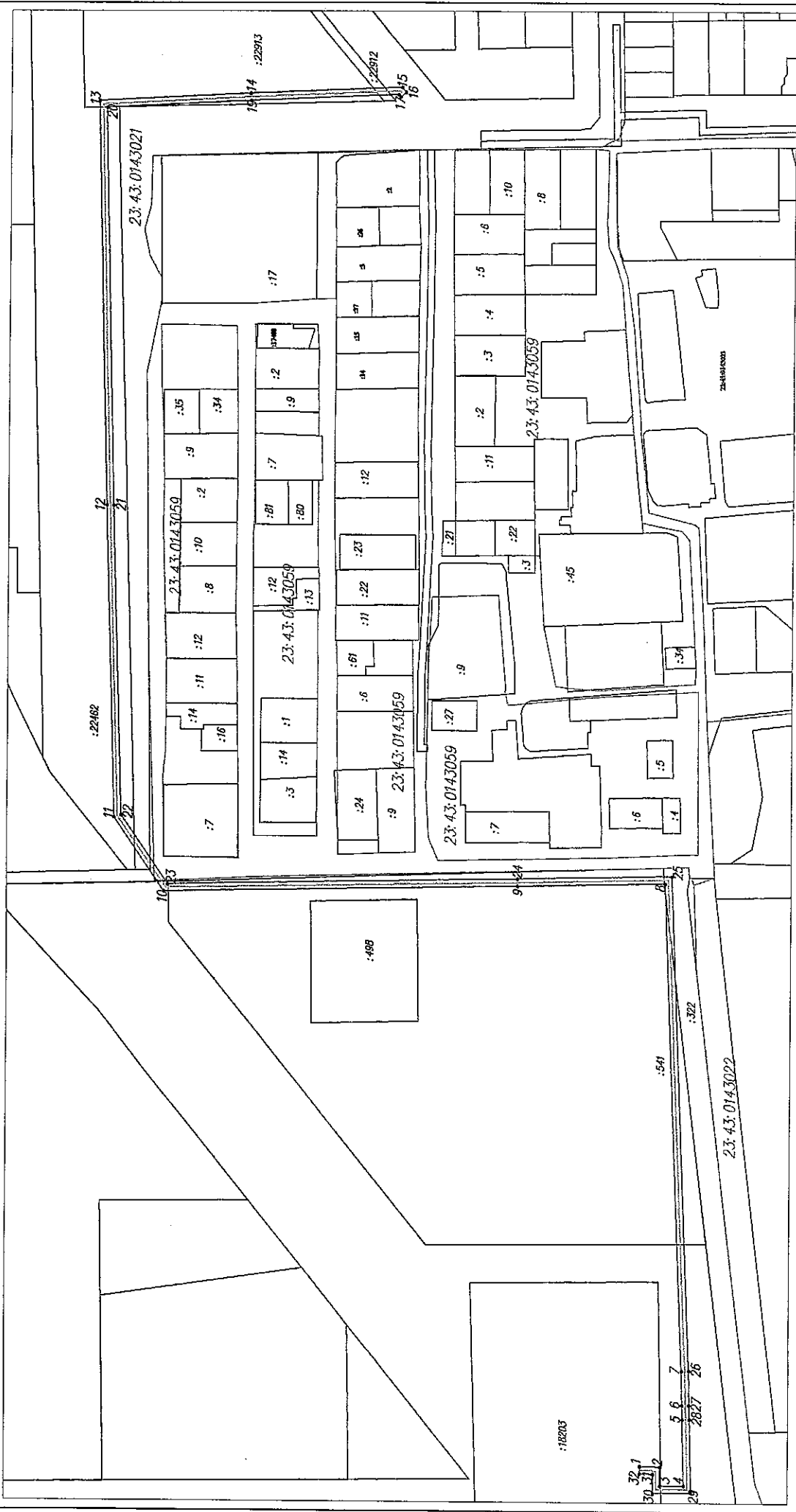
**СВЕДЕНИЯ**

**о границах охранной зоны объекта «Сооружение, назначение: иные сооружения  
производственного назначения (газопровод высокого давления)»  
в муниципальном образовании город Краснодар**

## Содержание

№ п/п	Наименование документа	№ стр.
1	2	3
1	Схема границ охранной зоны	3
2	Перечень координат	4

Наименование объекта: "Сооружение, назначение, назначение: ильзе сооружения производственного назначения (газопровод высокого давления)"  
 Адрес: Краснодарский край, г. Краснодар, Прикубанский муниципальный округ, Восточно-Крутиковский жилой район, квартал N 7  
 Правообладатель: АО "Газпром газораспределение Краснодар"



Масштаб 1:2700

Условные обозначения

- граница охранной зоны газопровода
- ось газопровода
- граница земельного участка по сведениям ЕГРН
- 23:43:0143022 номер кадастрового участка
- :541 кадастровый номер земельного участка по сведениям ЕГРН


● 1 обозначение и номер поворотной, характерной точки границы охранной зоны объекта

Перечень координат характерных точек границ охранной зоны объекта  
«Сооружение, назначение: иные сооружения производственного назначения  
(газопровод высокого давления)» в муниципальном образовании город Краснодар  
система координат МСК 23 (зона 1)

Обозначение характерных точек границ	Координаты, м	
	X	X
1	480974,46	1383659,96
2	480963,19	1383659,64
3	480963,21	1383649,16
4	480949,91	1383649,23
5	480950,80	1383687,07
6	480951,10	1383695,24
7	480951,45	1383714,71
8	480962,30	1383990,03
9	481045,34	1383988,16
10	481245,56	1383984,45
11	481273,77	1384026,38
12	481279,06	1384202,84
13	481284,73	1384430,08
14	481199,57	1384434,28
15	481114,17	1384437,86

16	481111,90	1384435,05
17	481115,01	1384432,54
18	481116,02	1384433,78
19	481199,39	1384430,28
20	481280,63	1384426,27
21	481275,06	1384202,95
22	481269,80	1384027,65
23	481243,46	1383988,48
24	481045,42	1383992,16
25	480958,46	1383994,12
26	480947,45	1383714,83
27	480947,10	1383695,35
28	480946,80	1383687,19
29	480945,81	1383645,25
30	480967,21	1383645,14
31	480967,20	1383655,75
32	480974,58	1383655,96
1	480974,46	1383659,96

Главный консультант  
отдела нефтегазовой отрасли  
и трубопроводного транспорта  
управления инженерной  
инфраструктуры ТЭК и ЖКХ



Т.П. Соколова

Начальник отдела  
нефтегазовой отрасли  
и трубопроводного транспорта  
в управлении инженерной  
инфраструктуры ТЭК и ЖКХ



А.В. Щербаков