



**МИНИСТЕРСТВО ТОПЛИВНО-ЭНЕРГЕТИЧЕСКОГО КОМПЛЕКСА
И ЖИЛИЩНО-КОММУНАЛЬНОГО ХОЗЯЙСТВА
КРАСНОДАРСКОГО КРАЯ**

П Р И К А З

от 10.03.2020

г. Краснодар

№ 715

**Об утверждении границ охранной зоны объекта
«Газопровод надземный низкого давления
по ул. Кирова от ул. Братской до ул. Школьной и
по ул. Пушкина от ул. Кирова до ул. Степной»
в муниципальном образовании Калининский район**

В соответствии с Федеральным законом Российской Федерации от 31 марта 1999 г. № 69-ФЗ «О газоснабжении в Российской Федерации», статьями 56, 90, 106 Земельного кодекса Российской Федерации, статьей 57 Градостроительного кодекса Российской Федерации, постановлением Правительства Российской Федерации от 20 ноября 2000 г. № 878 «Об утверждении Правил охраны газораспределительных сетей», постановлением главы администрации (губернатора) Краснодарского края от 28 декабря 2015 г. № 1310 «О министерстве топливно-энергетического комплекса и жилищно-коммунального хозяйства Краснодарского края», на основании заявления акционерного общества «Газпром газораспределение Краснодар» (далее – АО «Газпром газораспределение Краснодар») от 12 июля 2019 г. № 03/2019-543, п р и к а з ы в а ю:

1. Утвердить границы охранной зоны объекта «Газопровод надземный низкого давления по ул. Кирова от ул. Братской до ул. Школьной и по ул. Пушкина от ул. Кирова до ул. Степной», протяженностью 878 м, кадастровый (или условный) номер объекта: 23:10:0202001:0:1533, инвентарный номер объекта: 1754, литер: I, расположенного по адресу: Краснодарский край, Калининский район, ст-ца Новониколаевская, по ул. Кирова от ул. Братской до ул. Школьной и по ул. Пушкина от ул. Кирова до ул. Степной, принадлежащего на праве собственности АО «Газпром газораспределение Краснодар», согласно сведениям о границах охранной зоны объекта (приложение).

2. Установить ограничения (обременения) на земельные участки, входящие в границы охранной зоны объекта, в соответствии с постановлением Правительства Российской Федерации от 20 ноября 2000 г. № 878 «Об утверждении Правил охраны газораспределительных сетей».

3. Главному консультанту отдела нефтегазовой отрасли и трубопроводного транспорта управления инженерной инфраструктуры ТЭК и ЖКХ Соколовой Т.П. обеспечить:

1) направление в 5-дневный срок сведений о границах охранной зоны объекта в орган регистрации прав для внесения в Единый государственный реестр недвижимости в порядке, предусмотренном Федеральным законом от 13 июля 2015 г. № 218-ФЗ «О государственной регистрации недвижимости»;

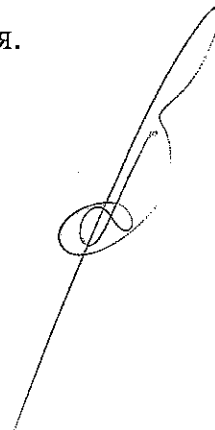
2) направление в 5-дневный срок копии настоящего приказа в орган исполнительной власти, уполномоченный на размещение в государственных информационных системах обеспечения градостроительной деятельности, орган местного самоуправления городского округа, орган местного самоуправления муниципального района для размещения в информационных системах обеспечения градостроительной деятельности;

3) размещение (опубликование) настоящего приказа на официальном сайте администрации Краснодарского края в информационно-телекоммуникационной сети «Интернет».

4. АО «Газпром газораспределение Краснодар» (ИНН 2308021656, ОГРН 1022301189790) обеспечить возмещение убытков, причиненных в связи с установлением охранной зоны объекта «Газопровод надземный низкого давления по ул. Кирова от ул. Братской до ул. Школьной и по ул. Пушкина от ул. Кирова до ул. Степной», лицам, указанным в части 2 статьи 57.1 Земельного кодекса Российской Федерации, со дня установления охранной зоны объекта.

5. Приказ вступает в силу со дня его подписания.

Первый заместитель министра



А.В. Ляшко

Приложение

УТВЕРЖДЕНЫ

приказом министерства
топливно-энергетического
комплекса и жилищно-
коммунального хозяйства

Краснодарского края

от 10.03.2020 № 715

СВЕДЕНИЯ

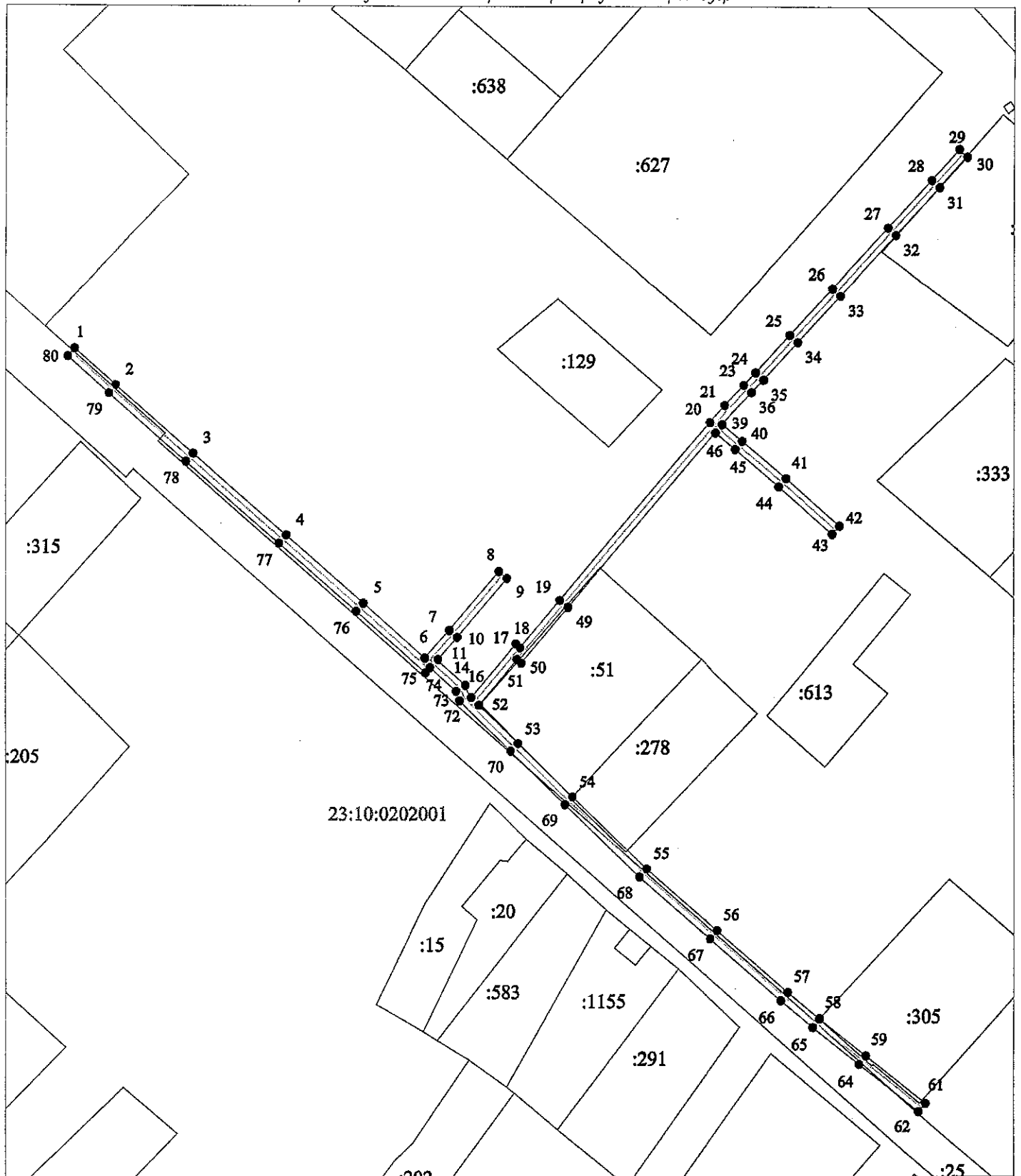
**о границах охранной зоны объекта «Газопровод надземный низкого давления
по ул. Кирова от ул. Братской до ул. Школьной и по ул. Пушкина от ул. Кирова
до ул. Степной» в муниципальном образовании Калининский район**

Содержание

№ п/п	Наименование документа	№ стр.
1	2	3
1	Схема границ охранной зоны	3
2	Перечень координат	4

Граница охранной зоны объекта

Наименование объекта: "Газопровод надземный низкого давления по ул. Кирова от ул. Братской до ул. Школьной и по ул. Пушкина от ул. Кирова до ул. Степной"
 Адрес: Краснодарский край, Калининский район, ст-ца Новониколаевская, по ул. Кирова от ул. Братской до ул. Школьной и по ул. Пушкина от ул. Кирова до ул. Степной
 Правообладатель: АО "Газпром газораспределение Краснодар"



Масштаб 1:2000

Условные обозначения:

- граница охранной зоны газопровода
- ось газопровода
- граница земельного участка по сведениям ЕГРН

23:10:0202001 номер кадастрового квартала

:278 кадастровый номер земельного участка по сведениям ЕГРН

● 1 обозначение и номер поворотной, характерной точки границы охранной зоны объекта

Перечень координат характерных точек границ охранной зоны объекта
«Газопровод надземный низкого давления по ул. Кирова от ул. Братской
до ул. Школьной и по ул. Пушкина от ул. Кирова до ул. Степной»
в муниципальном образовании Калининский район
система координат МСК 23 (зона 1)

Обозначение характерных точек границ	Координаты, м	
	X	X
1	540289,43	1329901,86
2	540275,77	1329917,29
3	540250,17	1329946,24
4	540219,82	1329980,66
5	540194,61	1330009,16
6	540174,38	1330032,05
7	540184,64	1330041,04
8	540206,40	1330059,46
9	540203,82	1330062,51
10	540182,03	1330044,08
11	540173,86	1330036,91
12	540173,46	1330037,28
13	540173,29	1330037,11
14	540164,27	1330047,10
15	540160,57	1330048,41
16	540159,66	1330049,29
17	540179,61	1330065,90
18	540178,19	1330067,49
19	540195,73	1330082,25
20	540261,92	1330138,01
21	540268,42	1330143,45
22	540269,29	1330144,27
23	540275,98	1330150,51
24	540280,59	1330154,88
25	540294,65	1330167,55
26	540312,02	1330183,50
27	540334,63	1330204,06
28	540352,31	1330220,42
29	540363,64	1330230,68
30	540360,96	1330233,64
31	540349,61	1330223,38
32	540331,92	1330207,00
33	540309,32	1330186,45
34	540291,96	1330170,51
35	540277,88	1330157,82

36	540273,24	1330153,42
37	540266,55	1330147,18
38	540265,76	1330146,44
39	540261,17	1330142,60
40	540254,87	1330150,03
41	540240,94	1330166,19
42	540223,34	1330186,06
43	540220,34	1330183,41
44	540237,93	1330163,55
45	540251,83	1330147,43
46	540258,01	1330140,14
47	540257,80	1330139,89
48	540257,86	1330139,82
49	540193,15	1330085,31
50	540172,48	1330067,90
51	540173,87	1330066,33
52	540156,80	1330052,11
53	540142,46	1330066,79
54	540122,59	1330086,99
55	540095,79	1330114,65
56	540072,77	1330140,71
57	540049,77	1330166,84
58	540040,02	1330178,68
59	540026,34	1330195,90
60	540009,50	1330217,25
61	540008,68	1330218,20
62	540005,64	1330215,60
63	540006,40	1330214,71
64	540023,20	1330193,42
65	540036,91	1330176,16
66	540046,73	1330164,25
67	540069,77	1330138,07
68	540092,85	1330111,93
69	540119,73	1330084,19
70	540139,61	1330063,98
71	540155,26	1330047,97
72	540158,42	1330044,93
73	540161,97	1330043,67

74	540170,79	1330033,91
75	540168,86	1330032,25
76	540191,61	1330006,51
77	540216,82	1329978,01


78	540247,17	1329943,59
79	540272,77	1329914,64
80	540286,44	1329899,21
1	540289,43	1329901,86

Главный консультант
отдела нефтегазовой отрасли
и трубопроводного транспорта
управления инженерной
инфраструктуры ТЭК и ЖКХ



Т.П. Соколова

Начальник отдела
нефтегазовой отрасли
и трубопроводного транспорта
в управлении инженерной
инфраструктуры ТЭК и ЖКХ



А.В. Щербаков