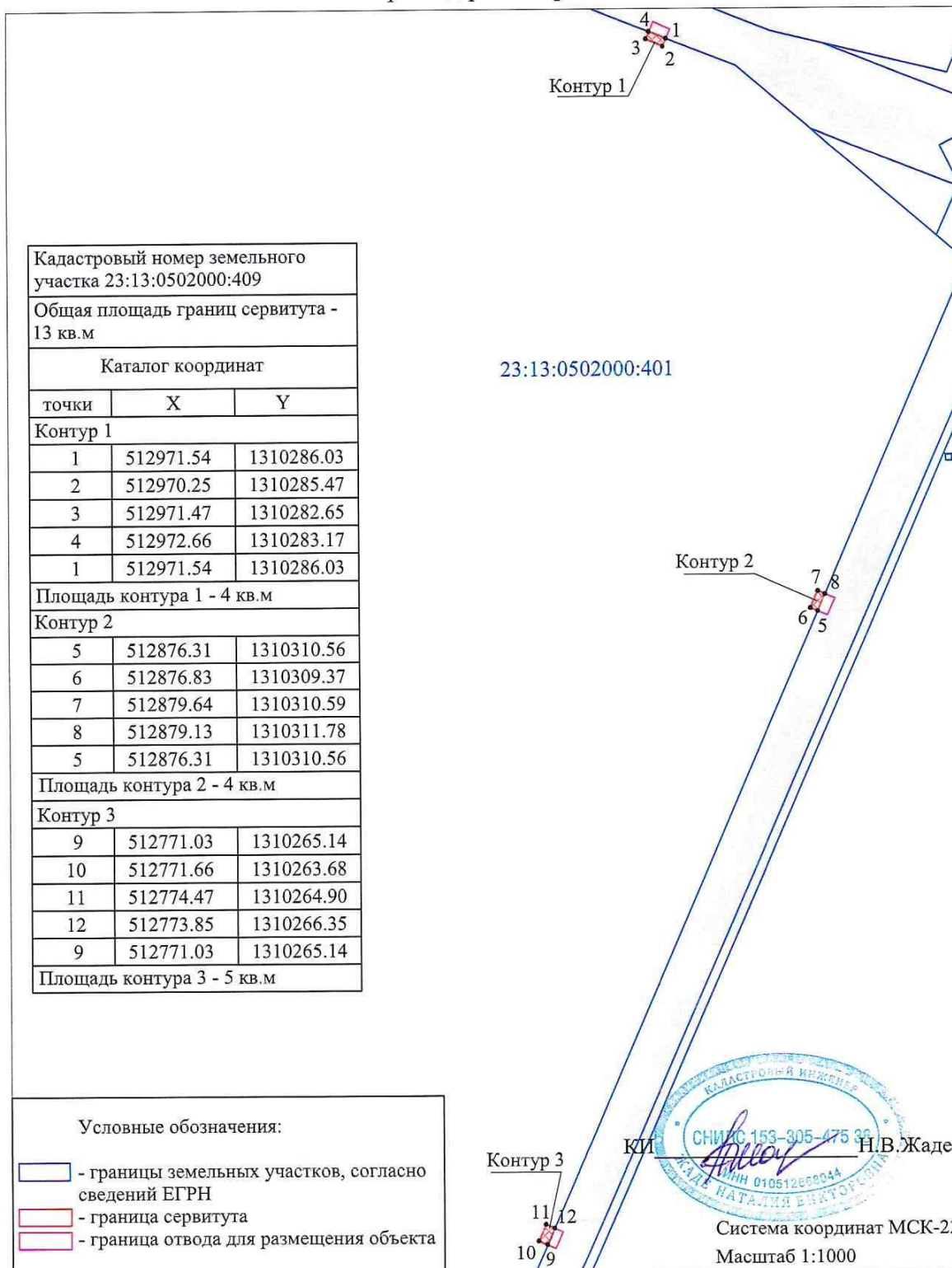




### СХЕМА

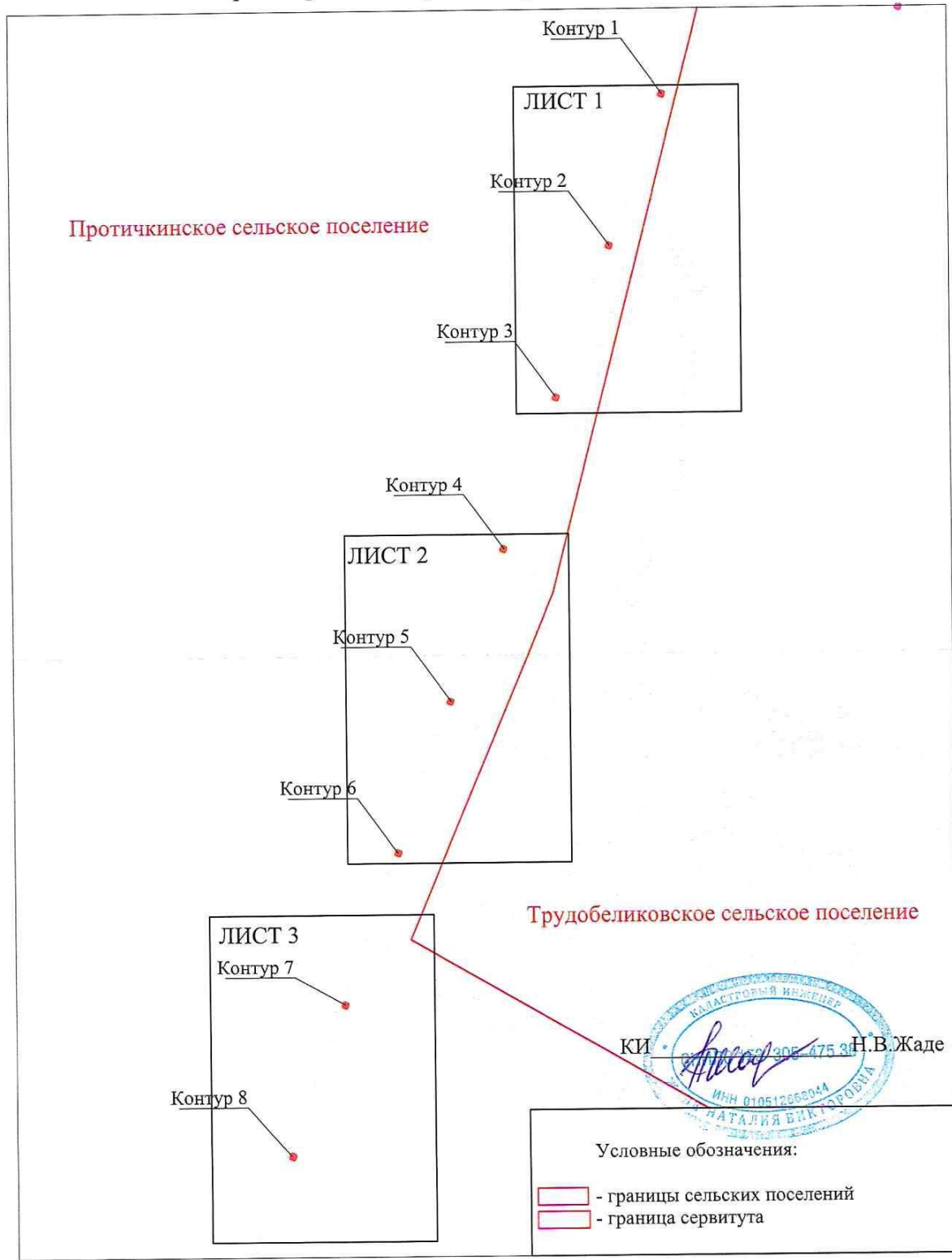
границ публичного сервитута на кадастровом плане территории  
для размещения объекта: "Строительство ВЛ 110 кВ "Славянская 220 - Красноармейская" с  
расширением ПС 110 кВ "Красноармейская" на территории Красноармейского района  
Краснодарского края





### ОБЗОРНАЯ СХЕМА

границ публичного сервитута на кадастровом плане территории  
для размещения объекта: "Строительство ВЛ 110 кВ "Славянская 220 -  
Красноармейская" с расширением ПС 110 кВ "Красноармейская" на территории  
Красноармейского района Краснодарского края





### СХЕМА

границ публичного сервитута на кадастровом плане территории  
для размещения объекта: "Строительство ВЛ 110 кВ "Славянская 220 - Красноармейская" с  
расширением ПС 110 кВ "Красноармейская" на территории Красноармейского района  
Краснодарского края

Кадастровый номер земельного участка 23:13:0502000:585

Общая площадь границ сервитута - 72 кв.м

#### Каталог координат

точки	X	Y
Контур 1		
1	514331.44	1310838.32
2	514328.63	1310837.09
3	514329.85	1310834.28
4	514332.66	1310835.50
1	514331.44	1310838.32

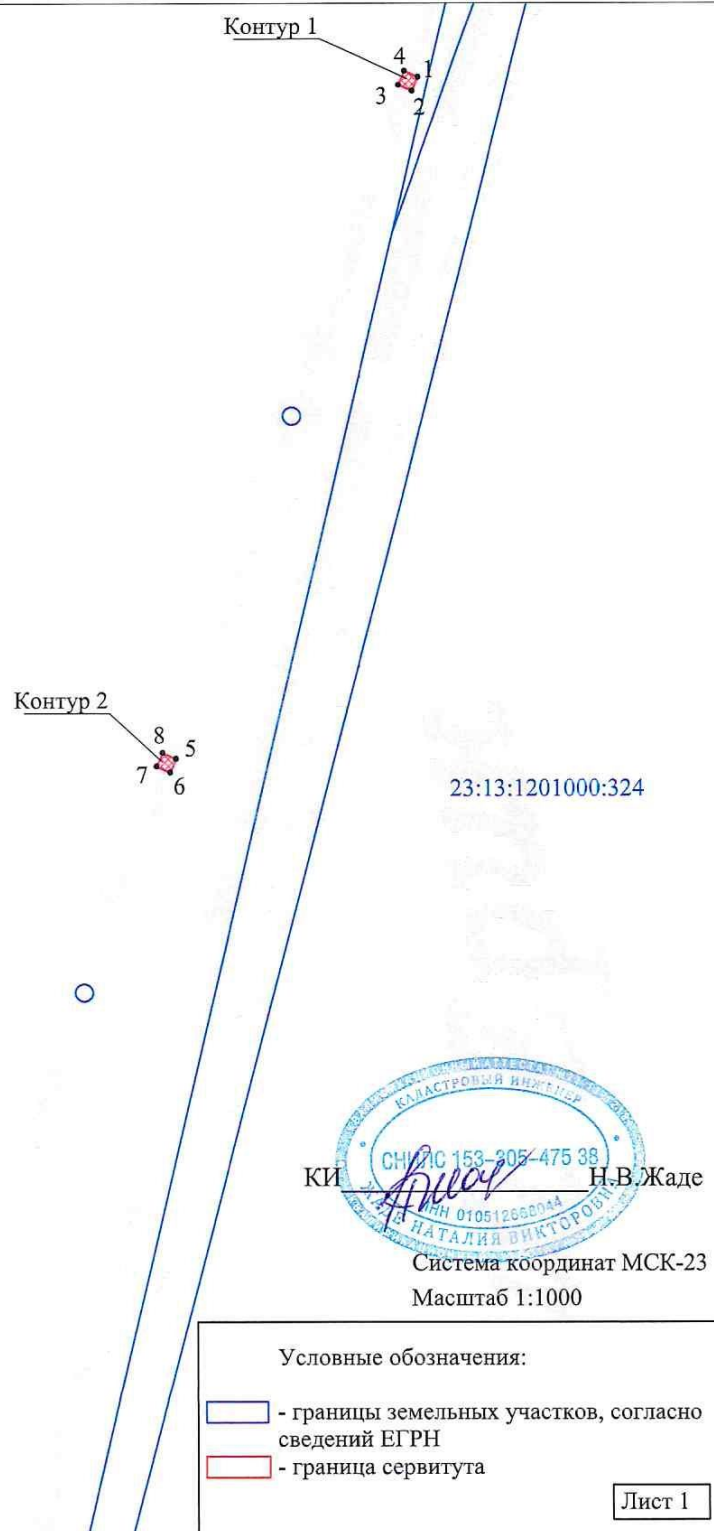
Площадь контура 1 - 9 кв.м

Контур 2		
5	514190.08	1310787.90
6	514187.26	1310786.68
7	514188.49	1310783.86
8	514191.30	1310785.08
5	514190.08	1310787.90

Площадь контура 2 - 9 кв.м

Контур 3		
9	514048.90	1310737.32
10	514046.08	1310736.09
11	514047.30	1310733.28
12	514050.12	1310734.50
9	514048.90	1310737.32

Площадь контура 3 - 9 кв.м

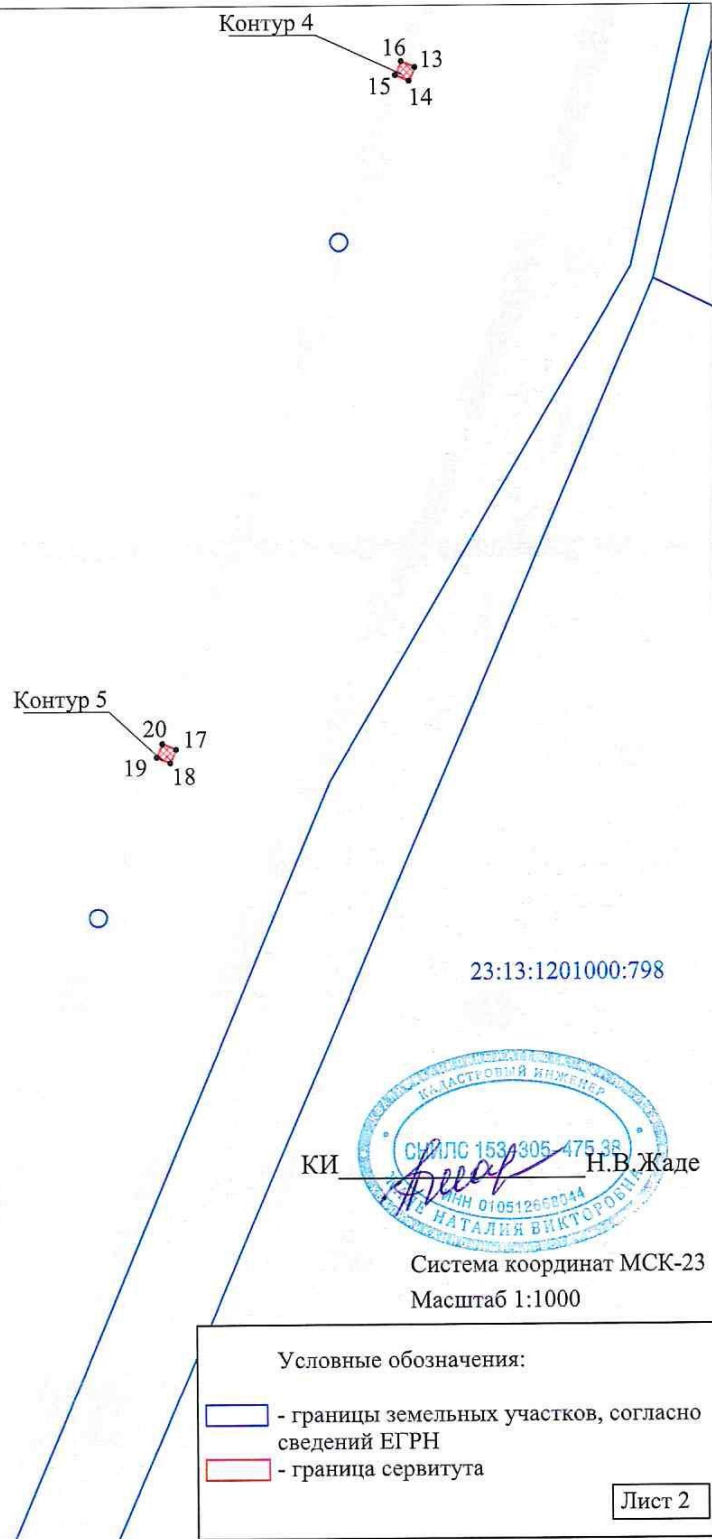




### СХЕМА

границ публичного сервитута на кадастровом плане территории  
для размещения объекта: "Строительство ВЛ 110 кВ "Славянская 220 - Красноармейская" с  
расширением ПС 110 кВ "Красноармейская" на территории Красноармейского района  
Краснодарского края

Кадастровый номер земельного участка 23:13:0502000:585		
Общая площадь границ сервитута - 72 кв.м		
Каталог координат		
точки	X	Y
Контур 4		
13	513907.54	1310686.83
14	513904.72	1310685.61
15	513905.94	1310682.80
16	513908.76	1310684.02
13	513907.54	1310686.83
Площадь контура 4 - 9 кв.м		
Контур 5		
17	513766.49	1310636.18
18	513763.67	1310634.95
19	513764.89	1310632.14
20	513767.71	1310633.36
17	513766.49	1310636.18
Площадь контура 5 - 9 кв.м		
Контур 6		
21	513483.90	1310535.35
22	513481.09	1310534.13
23	513482.31	1310531.31
24	513485.12	1310532.53
21	513483.90	1310535.35
Площадь контура 6 - 9 кв.м		







### СХЕМА

границ публичного сервитута на кадастровом плане территории  
для размещения объекта: "Строительство ВЛ 110 кВ "Славянская 220 - Красноармейская" с  
расширением ПС 110 кВ "Красноармейская" на территории Красноармейского района  
Краснодарского края

Кадастровый номер земельного участка 23:13:0502000:585		
Общая площадь границ сервитута - 72 кв.м		
Каталог координат		
точки	X	Y
Контур 7		
25	513625.26	1310586.04
26	513622.44	1310584.82
27	513623.66	1310582.00
28	513626.48	1310583.22
25	513625.26	1310586.04
Площадь контура 7 - 9 кв.м		
Контур 8		
29	513342.74	1310484.94
30	513339.92	1310483.72
31	513341.14	1310480.91
32	513343.96	1310482.13
29	513342.74	1310484.94
Площадь контура 8 - 9 кв.м		

23:13:0502000:585

23:13:0503000:80



Контур 8  
32 29  
31 30

Контур 7  
28 25  
27 26

КИ  Н.В.Жаде

Система координат МСК-23  
Масштаб 1:1000

Условные обозначения:

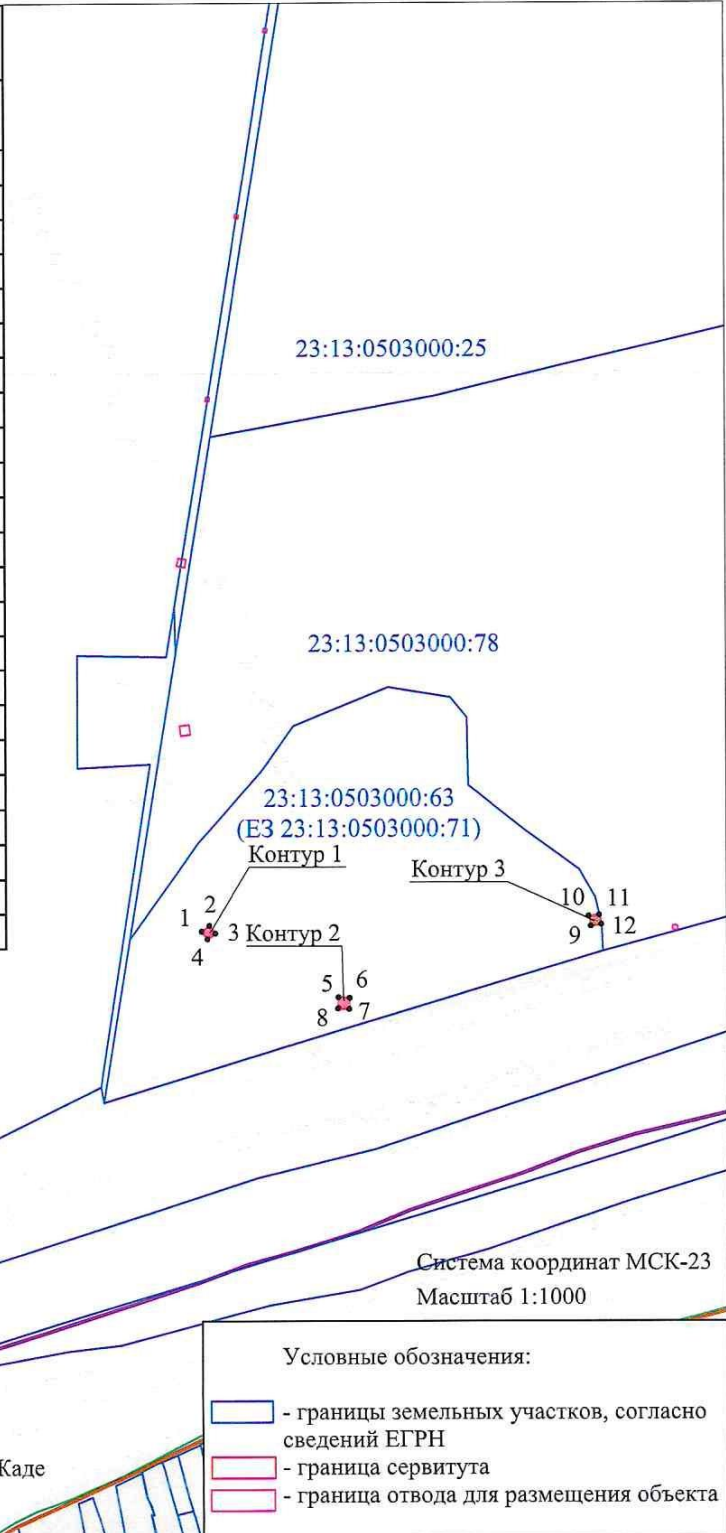
-  - границы земельных участков, согласно сведений ЕГРН
-  - граница сервитута



### СХЕМА

границ публичного сервитута на кадастровом плане территории  
 для размещения объекта: "Строительство ВЛ 110 кВ "Славянская 220 - Красноармейская" с  
 расширением ПС 110 кВ "Красноармейская" на территории Красноармейского района  
 Краснодарского края

Кадастровый номер земельного участка 23:13:0503000:71		
Общая площадь границ сервитута - 228 кв. м		
Каталог координат		
точки	X	Y
Контур 1		
1	508701,90	1308887,87
2	508706,84	1308894,54
3	508700,18	1308899,48
4	508695,23	1308892,81
1	508701,90	1308887,87
Площадь контура 1 - 69 кв.м		
Контур 2		
5	508645,36	1309003,62
6	508644,95	1309013,11
7	508635,46	1309012,71
8	508635,86	1309003,22
5	508645,36	1309003,62
Площадь контура 2 - 90 кв.м		
Контур 3		
9	508705,98	1309217,45
10	508714,19	1309216,26
11	508715,38	1309224,48
12	508707,17	1309225,67
9	508705,98	1309217,45
Площадь контура 3 - 69 кв.м		



Н.В. Жале

Условные обозначения:

	- границы земельных участков, согласно сведений ЕГРН
	- граница сервитута
	- граница отвода для размещения объекта



## ОБЗОРНАЯ СХЕМА

границ публичного сервитута на кадастровом плане территории  
для размещения объекта: "Строительство ВЛ 110 кВ "Славянская 220 - Красноармейская" с  
расширением ПС 110 кВ "Красноармейская" на территории Красноармейского района  
Краснодарского края



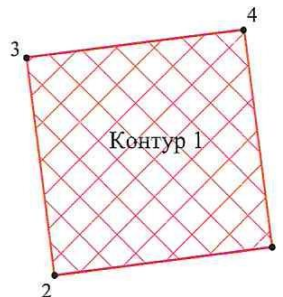


### СХЕМА

границ публичного сервитута на кадастровом плане территории  
для размещения объекта: "Строительство ВЛ 110 кВ "Славянская 220 - Красноармейская" с  
расширением ПС 110 кВ "Красноармейская" на территории Красноармейского района  
Краснодарского края



Кадастровый номер земельного участка 23:13:0503000:78		
Общая площадь границ сервитута - 85 кв.м		
Каталог координат		
точки	X	Y
Контур 1		
1	508868.92	1308878.90
2	508867.86	1308870.67
3	508876.10	1308869.61
4	508877.15	1308877.85
1	508868.92	1308878.90
Площадь контура 1 - 69 кв.м		

23:13:0503000:78



КИ  Н.В. Жаде

Условные обозначения:

-  - границы земельных участков согласно сведений ЕГРН
-  - граница сервитута

Лист 1

Система координат МСК-23  
Масштаб 1:250





### СХЕМА

границ публичного сервитута на кадастровом плане территории  
для размещения объекта: "Строительство ВЛ 110 кВ "Славянская 220 - Красноармейская" с  
расширением ПС 110 кВ "Красноармейская" на территории Красноармейского района  
Краснодарского края

Кадастровый номер земельного участка 23:13:0503000:78

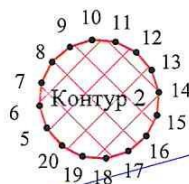
Общая площадь границ сервитута - 85 кв.м

#### Каталог координат

точки	X	Y
Контур 2		
5	508703.32	1309286.63
6	508704.16	1309286.36
7	508705.04	1309286.44
8	508705.83	1309286.84
9	508706.40	1309287.52
10	508706.67	1309288.37
11	508706.59	1309289.25
12	508706.19	1309290.04
13	508705.51	1309290.61
14	508704.66	1309290.88
15	508703.78	1309290.80
16	508702.99	1309290.39
17	508702.42	1309289.71
18	508702.15	1309288.87
19	508702.23	1309287.99
20	508702.64	1309287.20
5	508703.32	1309286.63

Площадь контура 2 - 16 кв.м



23:13:0503000:78



Н.В. Жаде

23:13:0502000:8

#### Условные обозначения:

-  - границы земельных участков согласно сведений ЕГРН
-  - граница сервитута

Лист 2

Система координат МСК-23  
Масштаб 1:250






### ОБЗОРНАЯ СХЕМА

границ публичного сервитута на кадастровом плане территории  
для размещения объекта: "Строительство ВЛ 110 кВ "Славянская 220 - Красноармейская" с  
расширением ПС 110 кВ "Красноармейская" на территории Красноармейского района  
Краснодарского края



Система координат МСК-23  
Масштаб 1:30000

Условные обозначения:

-  - границы сельского поселения
-  - граница населенного пункта
-  - граница сервитута



КИ  Н.В. Жаде





### СХЕМА

границ публичного сервитута на кадастровом плане территории  
 для размещения объекта: "Строительство ВЛ 110 кВ "Славянская 220 - Красноармейская" с  
 расширением ПС 110 кВ "Красноармейская" на территории Красноармейского района  
 Краснодарского края

Кадастровый номер земельного участка 23:13:0602000:659

Общая площадь границ сервитута - 396 кв. м

#### Каталог координат

точки	X	Y	точки	X	Y	точки	X	Y	точки	X	Y
Контур 1			18	513864,97	1312456,53	21	513819,14	1312603,91	Контур 7		
1	513920,77	1312312,99	19	513864,21	1312456,64	Площадь контура 3 - 12 кв.м			49	513603,48	1313158,00
2	513919,67	1312315,86	20	513863,47	1312456,46	Контур 4			50	513602,38	1313160,87
3	513916,80	1312314,76	Площадь контура 2 - 12 кв.м			37	513768,16	1312739,16	51	513599,51	1313159,77
4	513917,90	1312311,89	Контур 3			38	513767,06	1312742,02	52	513600,62	1313156,90
1	513920,77	1312312,99	21	513819,14	1312603,91	39	513764,19	1312740,92	49	513603,48	1313158,00
Площадь контура 1 - 9 кв.м			22	513818,74	1312603,26	40	513765,29	1312738,05	Площадь контура 7 - 9 кв.м		
Контур 2			23	513818,62	1312602,50	Площадь контура 4 - 9 кв.м			Контур 8		
5	513862,85	1312456,01	24	513818,80	1312601,76	Контур 5			53	513548,65	1313298,33
6	513862,45	1312455,36	25	513819,25	1312601,14	41	513713,16	1312879,33	54	513547,55	1313301,19
7	513862,33	1312454,60	26	513819,91	1312600,74	42	513712,06	1312882,20	55	513544,69	1313300,09
8	513862,51	1312453,86	27	513820,66	1312600,62	43	513709,19	1312881,10	56	513545,79	1313297,23
9	513862,96	1312453,24	28	513821,41	1312600,80	44	513710,30	1312878,23	53	513548,65	1313298,33
10	513863,61	1312452,84	29	513822,03	1312601,25	41	513713,16	1312879,33	Площадь контура 8 - 9 кв.м		
11	513864,37	1312452,72	30	513822,43	1312601,91	Площадь контура 5 - 9 кв.м			Контур 9		
12	513865,12	1312452,90	31	513822,55	1312602,66	Контур 6			57	513500,16	1313408,14
13	513865,74	1312453,35	32	513822,37	1312603,41	45	513658,37	1313018,28	58	513502,69	1313401,83
14	513866,13	1312454,01	33	513821,92	1312604,03	46	513657,27	1313021,14	59	513509,00	1313404,36
15	513866,25	1312454,76	34	513821,26	1312604,43	47	513654,41	1313020,04	60	513506,47	1313410,67
16	513866,07	1312455,51	35	513820,50	1312604,55	48	513655,51	1313017,17	57	513500,16	1313408,14
17	513865,62	1312456,13	36	513819,76	1312604,37	Площадь контура 6 - 9 кв.м			Площадь контура 9 - 46 кв.м		





### СХЕМА

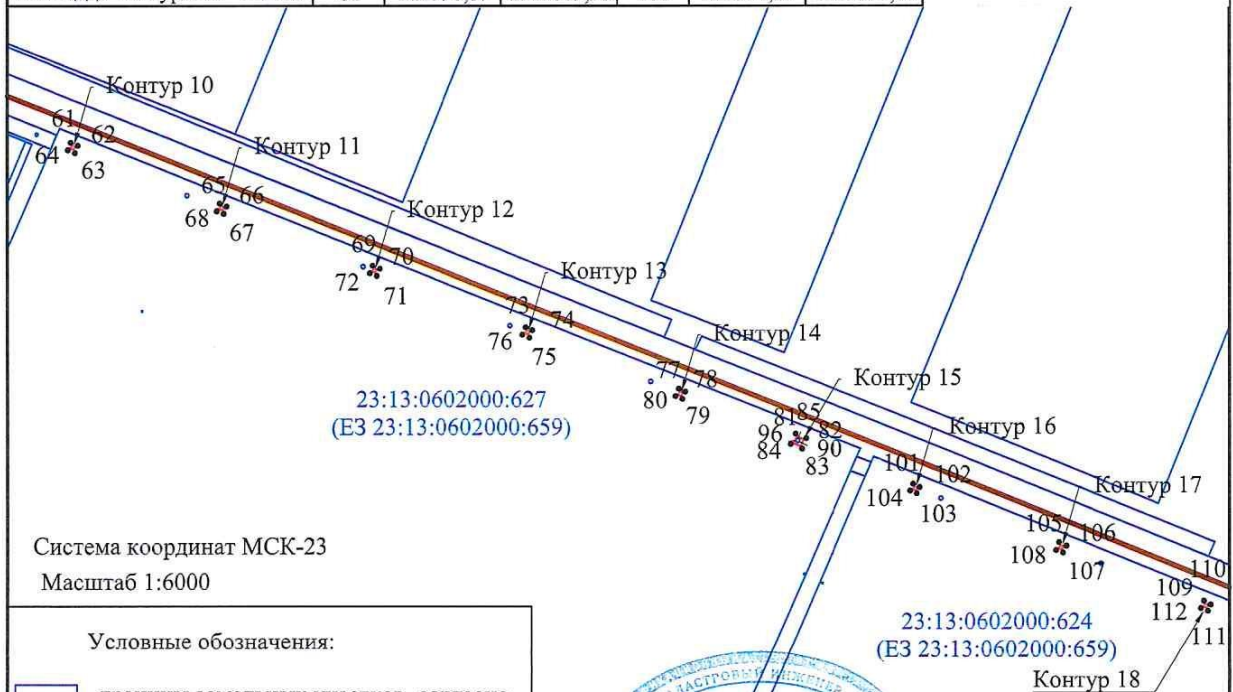
границ публичного сервитута на кадастровом плане территории  
 для размещения объекта: "Строительство ВЛ 110 кВ "Славянская 220 - Красноармейская" с  
 расширением ПС 110 кВ "Красноармейская" на территории Красноармейского района  
 Краснодарского края

Кадастровый номер земельного участка 23:13:0602000:659

Общая площадь границ сервитута - 396 кв. м

#### Каталог координат

точки	X	Y	точки	X	Y	точки	X	Y	точки	X	Y
Контур 10			Контур 13			85	512597,85	1315667,33	102	512553,47	1315775,57
61	512864,70	1315007,69	73	512696,92	1315420,73	86	512597,58	1315668,00	103	512550,60	1315774,47
62	512863,59	1315010,56	74	512695,82	1315423,60	87	512597,07	1315668,50	104	512551,70	1315771,60
63	512860,73	1315009,46	75	512692,95	1315422,50	88	512596,41	1315668,78	101	512554,57	1315772,70
64	512861,83	1315006,59	76	512694,05	1315419,63	89	512595,70	1315668,78	Площадь контура 16 - 9 кв.м		
61	512864,70	1315007,69	73	512696,92	1315420,73	90	512595,03	1315668,50	Контур 17		
Площадь контура 10 - 9 кв.м			Площадь контура 13 - 9 кв.м			91	512594,53	1315668,00	105	512501,39	1315904,70
Контур 11			Контур 14			92	512594,25	1315667,33	106	512500,29	1315907,57
65	512809,73	1315142,69	77	512640,50	1315559,81	93	512594,25	1315666,62	107	512497,42	1315906,46
66	512808,62	1315145,56	78	512639,39	1315562,68	94	512594,53	1315665,96	108	512498,52	1315903,60
67	512805,76	1315144,45	79	512636,53	1315561,58	95	512595,03	1315665,45	105	512501,39	1315904,70
68	512806,86	1315141,59	80	512637,63	1315558,71	96	512595,70	1315665,18	Площадь контура 17 - 9 кв.м		
65	512809,73	1315142,69	77	512640,50	1315559,81	97	512596,41	1315665,18	Контур 18		
Площадь контура 11 - 9 кв.м			Площадь контура 14 - 9 кв.м			98	512597,07	1315665,45	109	512448,52	1316036,20
Контур 12			Контур 15			99	512597,58	1315665,96	110	512447,41	1316039,07
69	512753,26	1315281,70	81	512590,87	1315669,96	100	512597,85	1315666,61	111	512444,55	1316037,97
70	512752,15	1315284,57	82	512593,40	1315663,65	85	512597,85	1315667,33	112	512445,65	1316035,10
71	512749,29	1315283,47	83	512599,71	1315666,18	Площадь контура 15 - 36 кв.м			109	512448,52	1316036,20
72	512750,39	1315280,60	84	512597,19	1315672,49	Контур 16			Площадь контура 18 - 9 кв.м		
Площадь контура 12 - 9 кв.м			81	512590,87	1315669,96	101	512554,57	1315772,70			



Система координат МСК-23  
 Масштаб 1:6000

Условные обозначения:

- границы земельных участков, согласно сведений ЕГРН
- граница сервитута

Лист 2

КИ



23:13:0602000:624  
 (ЕЗ 23:13:0602000:659)

Н.В. Жаде





### СХЕМА

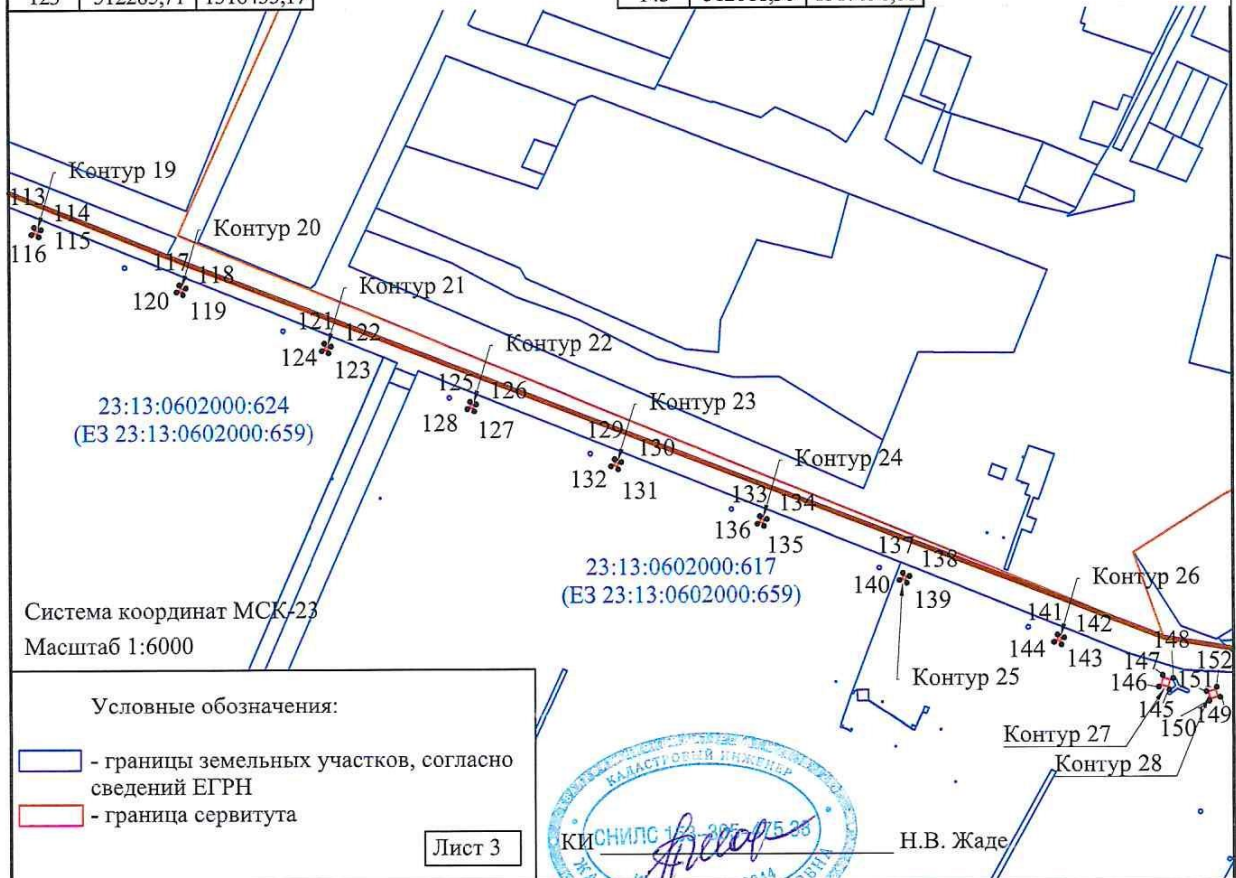
границ публичного сервитута на кадастровом плане территории  
для размещения объекта: "Строительство ВЛ 110 кВ "Славянская 220 - Красноармейская" с  
расширением ПС 110 кВ "Красноармейская" на территории Красноармейского района  
Краснодарского края

Кадастровый номер земельного участка 23:13:0602000:659

Общая площадь границ сервитута - 396 кв. м

#### Каталог координат

точки	X	Y	точки	X	Y	точки	X	Y	точки	X	Y
Контур 19			124	512286,81	1316430,31	Контур 24			144	512019,46	1317094,02
113	512395,48	1316168,13	121	512289,67	1316431,41	133	512130,63	1316826,56	141	512022,33	1317095,12
114	512394,37	1316171,00	Площадь контура 21 - 9 кв.м			134	512129,53	1316829,43	Площадь контура 26 - 9 кв.м		
115	512391,51	1316169,90	Контур 22			135	512126,66	1316828,33	Контур 27		
116	512392,61	1316167,03	125	512236,50	1316563,44	136	512127,76	1316825,46	145	511977,20	1317194,90
113	512395,48	1316168,13	126	512235,40	1316566,31	133	512130,63	1316826,56	146	511979,17	1317188,39
Площадь контура 19 - 9 кв.м			127	512232,53	1316565,21	Площадь контура 24 - 9 кв.м			147	511985,68	1317190,36
Контур 20			128	512233,64	1316562,34	Контур 25			148	511983,71	1317196,87
117	512342,74	1316299,65	125	512236,50	1316563,44	137	512078,50	1316955,37	145	511977,20	1317194,90
118	512341,64	1316302,51	Площадь контура 22 - 9 кв.м			138	512077,40	1316958,23	Площадь контура 27 - 46 кв.м		
119	512338,78	1316301,41	Контур 23			139	512074,54	1316957,13	Контур 28		
120	512339,88	1316298,55	129	512183,29	1316694,46	140	512075,64	1316954,27	149	511968,50	1317239,92
117	512342,74	1316299,65	130	512182,19	1316697,33	137	512078,50	1316955,37	150	511966,38	1317233,46
Площадь контура 20 - 9 кв.м			131	512179,32	1316696,23	Площадь контура 25 - 9 кв.м			151	511972,84	1317231,34
Контур 21			132	512180,43	1316693,36	Контур 26			152	511974,96	1317237,80
121	512289,67	1316431,41	129	512183,29	1316694,46	141	512022,33	1317095,12	149	511968,50	1317239,92
122	512288,57	1316434,27	Площадь контура 23 - 9 кв.м			142	512021,22	1317097,99	Площадь контура 28 - 46 кв.м		
123	512285,71	1316433,17				143	512018,36	1317096,88			



23:13:0602000:624  
(ЕЗ 23:13:0602000:659)

23:13:0602000:617  
(ЕЗ 23:13:0602000:659)

Система координат МСК-23  
Масштаб 1:6000

Условные обозначения:

- границы земельных участков, согласно сведений ЕГРН
- граница сервитута

Лист 3

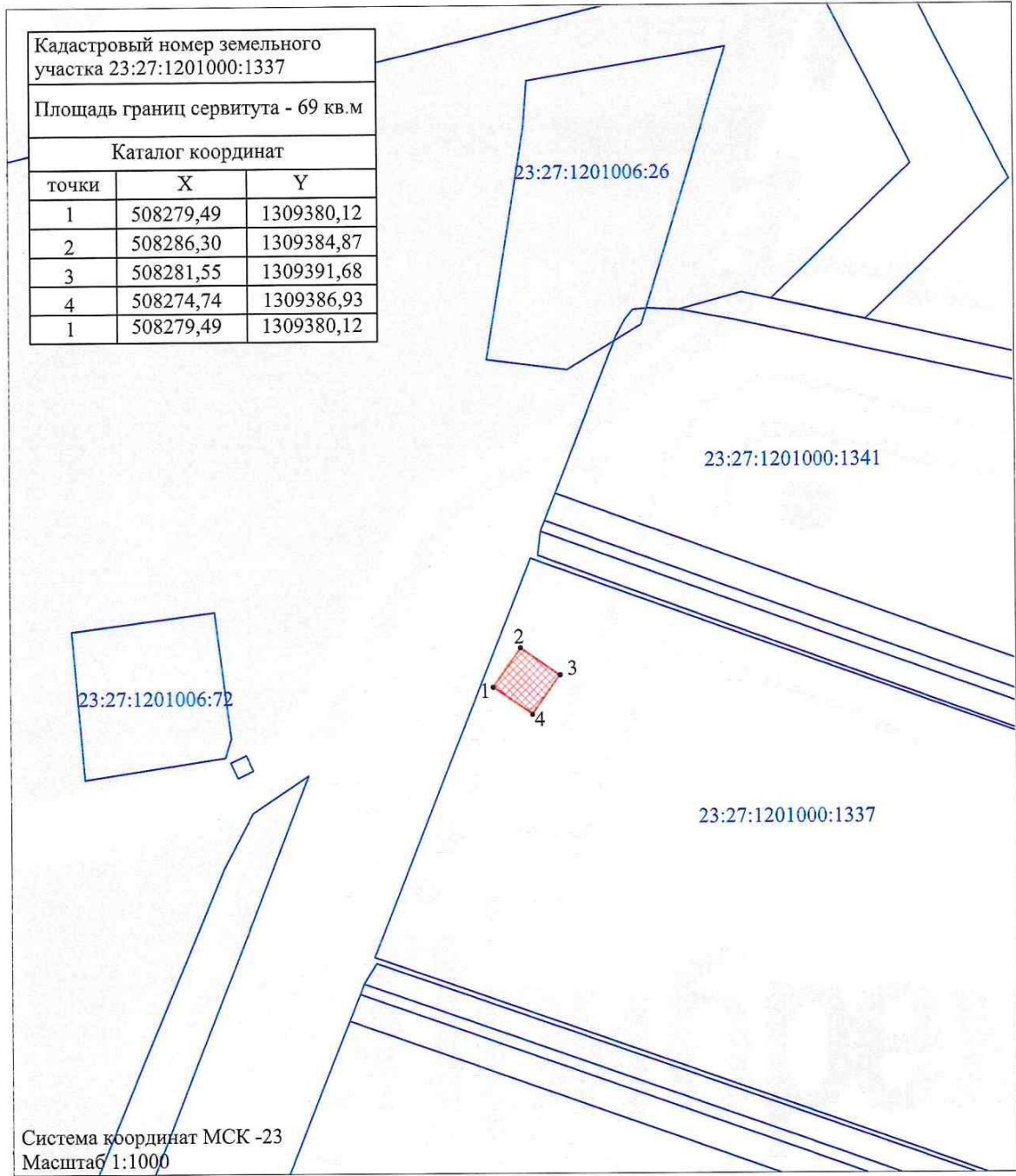
КРАСНОДАРСКИЙ РАЙОН  
КАДАСТРОВЫЙ ИНЖЕНЕР  
КИСНИЛС  
010512000004  
ЖЕЛЕЗОВА НАТАЛЬЯ ВИКТОРОВНА  
Н.В. Жале



### СХЕМА

границ публичного сервитута на кадастровом плане территории  
для размещения объекта: "Строительство ВЛ 110 кВ "Славянская 220 - Красноармейская" с  
расширением ПС 110 кВ "Красноармейская" на территории Славянского района  
Краснодарского края

Кадастровый номер земельного участка 23:27:1201000:1337		
Площадь границ сервитута - 69 кв.м		
Каталог координат		
точки	X	Y
1	508279,49	1309380,12
2	508286,30	1309384,87
3	508281,55	1309391,68
4	508274,74	1309386,93
1	508279,49	1309380,12



Система координат МСК -23  
Масштаб 1:1000

Условные обозначения:

- границы земельных участков, согласно сведений ЕГРН
- граница сервитута

КИ



Н.В. Жаде