

**ОПИСАНИЕ МЕСТОПОЛОЖЕНИЯ ГРАНИЦ**  
**РАСПРЕДЕЛИТЕЛЬНЫЙ ГАЗОПРОВОД ОТ ГРС П. ТАМАНЬ**  
(наименование объекта, местоположение границ которого описано (далее - объект))

**Раздел 1**

<b>Сведения об объекте</b>		
<b>№ п/п</b>	<b>Характеристики объекта</b>	<b>Описание характеристик</b>
1	2	3
1.	Местоположение объекта	край Краснодарский, р-н Темрюкский, в границах АФ "Таманская", участок № 6
2.	Площадь объекта ± величина погрешности определения площади (Р ± Дельта Р)	51 кв.м ± 12 кв.м
3.	Иные характеристики объекта	Трубопроводный транспорт

**Раздел 2**

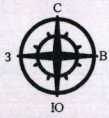
<b>Сведения о местоположении границ объекта</b>					
<b>1. Система координат <u>МСК-23, зона 1</u></b>					
<b>2. Сведения о характерных точках границ объекта</b>					
Обозначение характерных точек границ	Координаты, м		Метод определения координат характерной точки	Средняя квадратическая погрешность положения характерной точки ( $M_t$ ), м	Описание обозначения точки на местности (при наличии)
	X	Y			
1	2	3	4	5	6
1	498963.84	1203590.19	Геодезический метод	0.5	-
2	498958.06	1203594.36	Геодезический метод	0.5	-
3	498953.89	1203588.58	Геодезический метод	0.5	-
4	498959.67	1203584.41	Геодезический метод	0.5	-
1	498963.84	1203590.19	Геодезический метод	0.5	-
<b>3. Сведения о характерных точках части (частей) границы объекта</b>					
Обозначение характерных точек части границы	Координаты, м		Метод определения координат характерной точки	Средняя квадратическая погрешность положения характерной точки ( $M_t$ ), м	Описание обозначения точки на местности (при наличии)
	X	Y			
1	2	3	4	5	6
-	-	-	-	-	-



Раздел 4







План границ объекта

распределительный газопровод от ГРС п.Тамань




Масштаб М1:1000

Используемые условные знаки и обозначения:

-  - граница образуемого земельного участка
-  1 - обозначение характерной точки границы земельного участка
-  - граница кадастрового квартала
-  23:30:0602001 - кадастровый номер кадастрового квартала
-  - граница земельного участка, внесенного в ГКН
-  23:30:0602001:6 - кадастровый номер земельного участка в кадастровом квартале



Подпись  Дата "25" марта 2019 г.

Место для оттиска печати (при наличии) лица, составившего описание местоположения границ объекта

**ОПИСАНИЕ МЕСТОПОЛОЖЕНИЯ ГРАНИЦ**  
**РАСПРЕДЕЛИТЕЛЬНЫЙ ГАЗОПРОВОД ОТ ГРС П. ТАМАНЬ**  
(наименование объекта, местоположение границ которого описано (далее - объект))

**Раздел 1**

<b>Сведения об объекте</b>		
<b>№ п/п</b>	<b>Характеристики объекта</b>	<b>Описание характеристик</b>
1	2	3
1.	Местоположение объекта	край Краснодарский, р-н Темрюкский, в границах АФ "Таманская"
2.	Площадь объекта ± величина погрешности определения площади (Р ± Дельта Р)	51 кв.м ± 2 кв.м
3.	Иные характеристики объекта	Коммунальное обслуживание

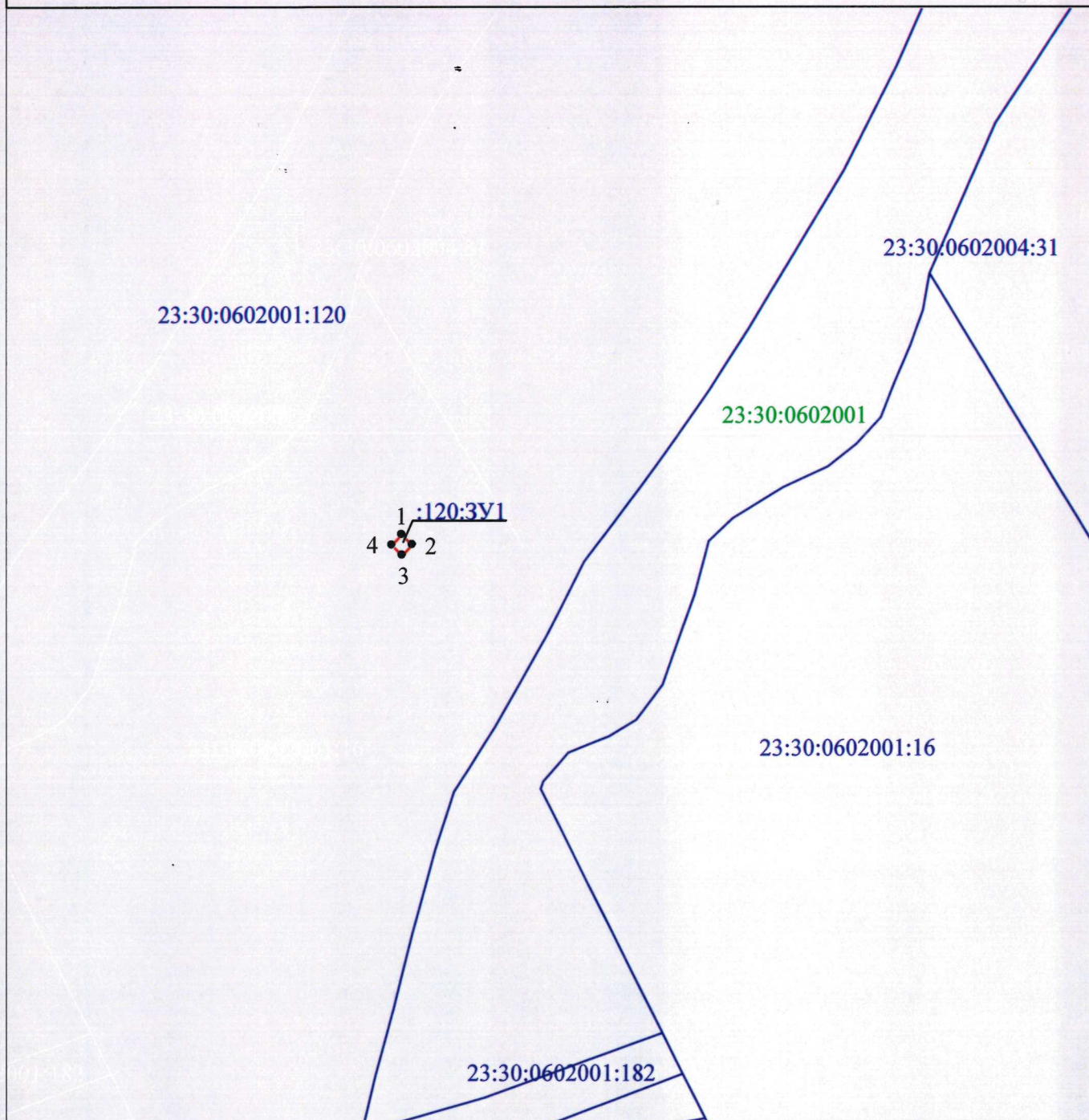
**Раздел 2**

<b>Сведения о местоположении границ объекта</b>					
<b>1. Система координат <u>МСК-23, зона 1</u></b>					
<b>2. Сведения о характерных точках границ объекта</b>					
Обозначение характерных точек границ	Координаты, м		Метод определения координат характерной точки	Средняя квадратическая погрешность положения характерной точки ( $M_t$ ), м	Описание обозначения точки на местности (при наличии)
	X	Y			
1	2	3	4	5	6
1	497451.54	1202903.53	Геодезический метод	0.1	-
2	497446.61	1202908.67	Геодезический метод	0.1	-
3	497441.46	1202903.74	Геодезический метод	0.1	-
4	497446.40	1202898.59	Геодезический метод	0.1	-
1	497451.54	1202903.53	Геодезический метод	0.1	-
<b>3. Сведения о характерных точках части (частей) границы объекта</b>					
Обозначение характерных точек части границы	Координаты, м		Метод определения координат характерной точки	Средняя квадратическая погрешность положения характерной точки ( $M_t$ ), м	Описание обозначения точки на местности (при наличии)
	X	Y			
1	2	3	4	5	6
-	-	-	-	-	-






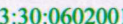


Раздел 4

План границ объекта  
распределительный газопровод от ГРС п.Тамань




Масштаб М1:4000

Используемые условные знаки и обозначения:

-  - граница образуемого земельного участка
-  1 - обозначение характерной точки границы земельного участка
-  - граница кадастрового квартала
-  23:30:0602001 - кадастровый номер кадастрового квартала
-  - граница земельного участка, внесенного в ГКН
-  23:30:0602001:120 - кадастровый номер земельного участка в кадастровом квартале



Подпись  Дата " 25 " марта 2019 г.

Место для оттиска печати (при наличии) лица, составившего описание местоположения границ объекта