



**МИНИСТЕРСТВО ТОПЛИВНО-ЭНЕРГЕТИЧЕСКОГО КОМПЛЕКСА
И ЖИЛИЩНО-КОММУНАЛЬНОГО ХОЗЯЙСТВА
КРАСНОДАРСКОГО КРАЯ**

П Р И К А З

от 27.12.2019

№ 706

г. Краснодар

**Об утверждении границ охранной зоны объекта
«Газопровод-отвод до промзоны»
в муниципальном образовании Каневской район**

В соответствии с Федеральным законом Российской Федерации от 31 марта 1999 г. № 69-ФЗ «О газоснабжении в Российской Федерации», статьями 56, 90, 106 Земельного кодекса Российской Федерации, статьей 57 Градостроительного кодекса Российской Федерации, постановлением Правительства Российской Федерации от 20 ноября 2000 г. № 878 «Об утверждении Правил охраны газораспределительных сетей», постановлением главы администрации (губернатора) Краснодарского края от 28 декабря 2015 г. № 1310 «О министерстве топливно-энергетического комплекса и жилищно-коммунального хозяйства Краснодарского края», на основании заявления общества с ограниченной ответственностью «Газпром трансгаз Краснодар» (далее – ООО «Газпром трансгаз Краснодар») от 23 сентября 2019 г. № 01/0610/1098, п р и к а з ы в а ю:

1. Утвердить границы охранной зоны объекта «Газопровод-отвод до промзоны» фактической протяженностью 781 м (в соответствии с письмом ООО «Газпром трансгаз Краснодар» от 19 декабря 2019 г. № 01/0610/1465), условный номер объекта: 23:11:06:03:5.2003-275, кадастровый номер объекта: 23:11:0000000:789, инвентарный номер объекта: 28714-Г, расположенного по адресу: Краснодарский край, Каневской район, принадлежащего на праве собственности ООО «Газпром трансгаз Краснодар», согласно сведениям о границах охранной зоны объекта (приложение).

2. Установить ограничения (обременения) на земельные участки, входящие в границы охранной зоны объекта.

3. Отделу нефтегазовой отрасли и трубопроводного транспорта управления инженерной инфраструктуры ТЭК и ЖКХ (Щербаков А.В.) обеспечить:

1) направление в 5-дневный срок сведений о границах охранной зоны объекта в орган регистрации для внесения в Единый государственный реестр недвижимости в порядке, предусмотренном Федеральным законом от 13 июля 2015 г. № 218-ФЗ «О государственной регистрации недвижимости»;


2) направление в 5-дневный срок копии приказа в орган исполнительной власти, уполномоченный на размещение в государственных информационных системах обеспечения градостроительной деятельности, орган местного самоуправления городского округа, орган местного самоуправления муниципального района для размещения в информационных системах обеспечения градостроительной деятельности.

4. ООО «Газпром трансгаз Краснодар» (ИНН 2308128945, ОГРН 1072308003063) обеспечить возмещение убытков, причиненных в связи с установлением охранной зоны объекта «Газопровод-отвод до промзоны», лицам, указанным в части 2 статьи 57.1 Земельного кодекса Российской Федерации, со дня установления охранной зоны объекта.

5. Отделу правового и кадрового обеспечения (Скакун О.В.) обеспечить размещение (опубликование) настоящего приказа на официальном сайте администрации Краснодарского края в информационно-телекоммуникационной сети «Интернет».

6. Приказ вступает в силу со дня его подписания.

Первый заместитель министра



А.В. Ляшко

Приложение

УТВЕРЖДЕНЫ

приказом министерства
топливно-энергетического
комплекса и жилищно-
коммунального хозяйства

Краснодарского края

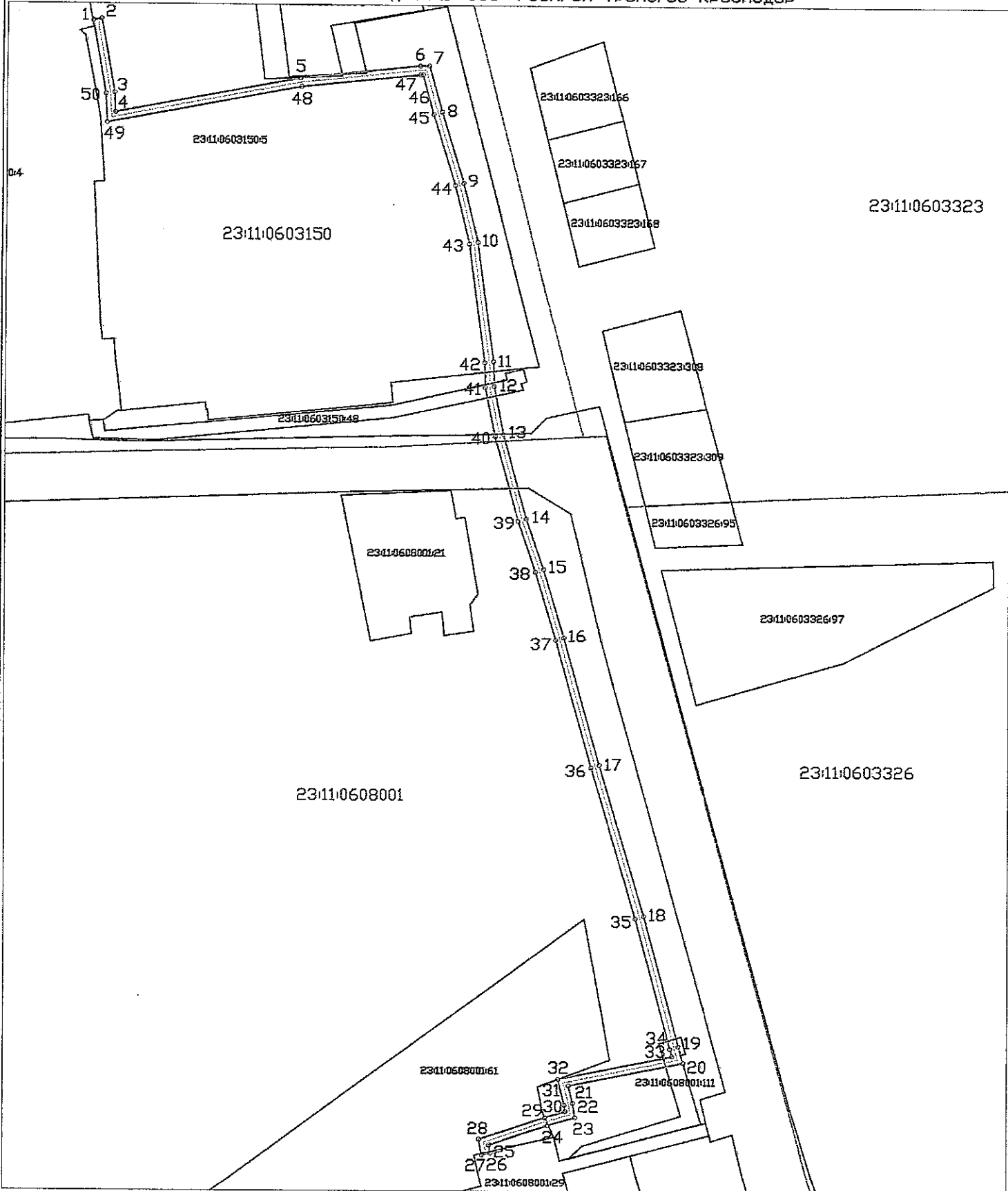
от 24.12.2019 № 706

**Сведения о границах охранной зоны объекта
«Газопровод-отвод до промзоны»
в муниципальном образовании Каневской район**

Содержание

№ п/п	Наименование документов	№ стр.
1	Схема границ охранной зоны	
2	Перечень координат	

Граница охранной зоны объекта
 Наименование объекта: "Газопровод-отвод до промзоны"
 Адрес: Краснодарский край, Каневской район
 Правообладатели: ООО "Газпром трансгаз Краснодар"



Условные обозначения:

- граница охранной зоны газопровода
- - - ось газопровода
- граница земельного участка по сведениям ЕГРН
- граница кадастрового квартала

23:11:0608001 номер кадастрового квартала
 23:11:0608001:61 кадастровый номер земельного участка по сведениям ЕГРН
 10 обозначение и номер поворотной, характерной точки границы охранной зоны газопровода


Масштаб 1:2000

Перечень координат характерных точек границ охранной зоны объекта
«Газопровод-отвод до промзоны»
в муниципальном образовании Каневской район
система координат МСК 23 (зона 1)

Обозначение характерных точек границ	Координаты, м	
	X	Y
1	591872,71	1375624,91
2	591873,43	1375628,85
3	591839,02	1375635,13
4	591830,02	1375635,57
5	591846,35	1375721,24
6	591852,23	1375776,72
7	591852,16	1375780,95
8	591831,03	1375786,90
9	591798,34	1375797,00
10	591771,19	1375803,82
11	591715,99	1375811,49
12	591704,45	1375811,81
13	591682,05	1375816,30
14	591642,65	1375827,19
15	591619,19	1375835,30
16	591587,56	1375844,82
17	591528,41	1375861,39
18	591458,50	1375882,34
19	591397,87	1375898,47
20	591390,18	1375900,78
21	591379,32	1375847,78
22	591371,30	1375849,80
23	591364,68	1375850,79
24	591360,91	1375838,09

25	591351,87	1375810,89
26	591348,14	1375811,57
27	591347,42	1375807,64
28	591354,57	1375806,32
29	591364,73	1375836,89
30	591367,53	1375846,32
31	591370,51	1375845,88
32	591382,40	1375842,88
33	591393,22	1375895,69
34	591396,78	1375894,62
35	591457,41	1375878,49
36	591527,29	1375857,55
37	591586,44	1375840,98
38	591617,96	1375831,50
39	591641,46	1375823,37
40	591681,12	1375812,41
41	591703,99	1375807,82
42	591715,66	1375807,50
43	591770,43	1375799,89
44	591797,26	1375793,15
45	591829,90	1375783,06
46	591848,21	1375777,91
47	591848,23	1375776,90
48	591842,39	1375721,83
49	591825,23	1375631,80
50	591838,56	1375631,15
1	591872,71	1375624,91

Главный консультант отдела нефтегазовой отрасли
и трубопроводного транспорта
управления инженерной
инфраструктуры ТЭК и ЖКХ



Т.П. Соколова

Начальник отдела нефтегазовой отрасли
и трубопроводного транспорта
в управлении инженерной
инфраструктуры ТЭК и ЖКХ



А.В. Щербаков