



**МИНИСТЕРСТВО ТОПЛИВНО-ЭНЕРГЕТИЧЕСКОГО КОМПЛЕКСА
И ЖИЛИЩНО-КОММУНАЛЬНОГО ХОЗЯЙСТВА
КРАСНОДАРСКОГО КРАЯ**

П Р И К А З

от 21.11.2019

№ 594

г. Краснодар

**Об утверждении границ охранной зоны объекта
«Газопровод надземный низкого давления
по ул. Юго-Восточной, Кирова от Юго-Восточной
до безымянного переулка»
в муниципальном образовании Калининский район**

В соответствии с Федеральным законом Российской Федерации от 31 марта 1999 г. № 69-ФЗ «О газоснабжении в Российской Федерации», статьями 56, 90, 106 Земельного кодекса Российской Федерации, статьей 57 Градостроительного кодекса Российской Федерации, постановлением Правительства Российской Федерации от 20 ноября 2000 г. № 878 «Об утверждении Правил охраны газораспределительных сетей», постановлением главы администрации (губернатора) Краснодарского края от 28 декабря 2015 г. № 1310 «О министерстве топливно-энергетического комплекса и жилищно-коммунального хозяйства Краснодарского края», на основании заявления акционерного общества «Газпром газораспределение Краснодар» (далее – АО «Газпром газораспределение Краснодар») от 30 апреля 2019 г. № 03/2019-306, п р и к а з ы в а ю:

1. Утвердить границы охранной зоны объекта «Газопровод надземный низкого давления по ул. Юго-Восточной, Кирова от Юго-Восточной до безымянного переулка», протяженностью 489 м, кадастровый номер: 23:10:0000000:72 (кадастровый (или условный) номер: 23:10:0000000:0:1112), инвентарный номер: 1803, расположенного по адресу: Краснодарский край, Калининский район, ст-ца Старовеличковская, по ул. Юго-Восточной, Кирова от Юго-Восточной до безымянного переулка, принадлежащего на праве собственности АО «Газпром газораспределение Краснодар», согласно сведениям о границах охранной зоны объекта (приложение).

2. Установить ограничения (обременения) на земельные участки, входящие в границы охранной зоны объекта.

3. Отделу нефтегазовой отрасли и трубопроводного транспорта управления инженерной инфраструктуры ТЭК и ЖКХ (Щербаков А.В.) обеспечить:

1) направление в 5-дневный срок сведений о границах охранной зоны объекта в орган регистрации для внесения в Единый государственный реестр

недвижимости в порядке, предусмотренном Федеральным законом от 13 июля 2015 г. № 218-ФЗ «О государственной регистрации недвижимости»;

2) направление в 5-дневный срок копии приказа в орган исполнительной власти, уполномоченный на размещение в государственных информационных системах обеспечения градостроительной деятельности, орган местного самоуправления городского округа, орган местного самоуправления муниципального района для размещения в информационных системах обеспечения градостроительной деятельности.

4. АО «Газпром газораспределение Краснодар» (ИНН 2308021656, ОГРН 1022301189790) обеспечить возмещение убытков, причиненных в связи с установлением охранной зоны объекта «Газопровод надземный низкого давления по ул. Юго-Восточной, Кирова от Юго-Восточной до безымянного переулка», лицам, указанным в части 2 статьи 57.1 Земельного кодекса Российской Федерации, со дня установления охранной зоны объекта.

5. Отделу правового и кадрового обеспечения (Скакун О.В.) обеспечить размещение (опубликование) настоящего приказа на официальном сайте администрации Краснодарского края в информационно-телекоммуникационной сети «Интернет».

6. Приказ вступает в силу со дня его подписания.

Первый заместитель министра



А.Н. Киселев

Приложение

УТВЕРЖДЕНЫ

приказом министерства
топливно-энергетического
комплекса и жилищно-
коммунального хозяйства

Краснодарского края

от 21.11.2019 № 599

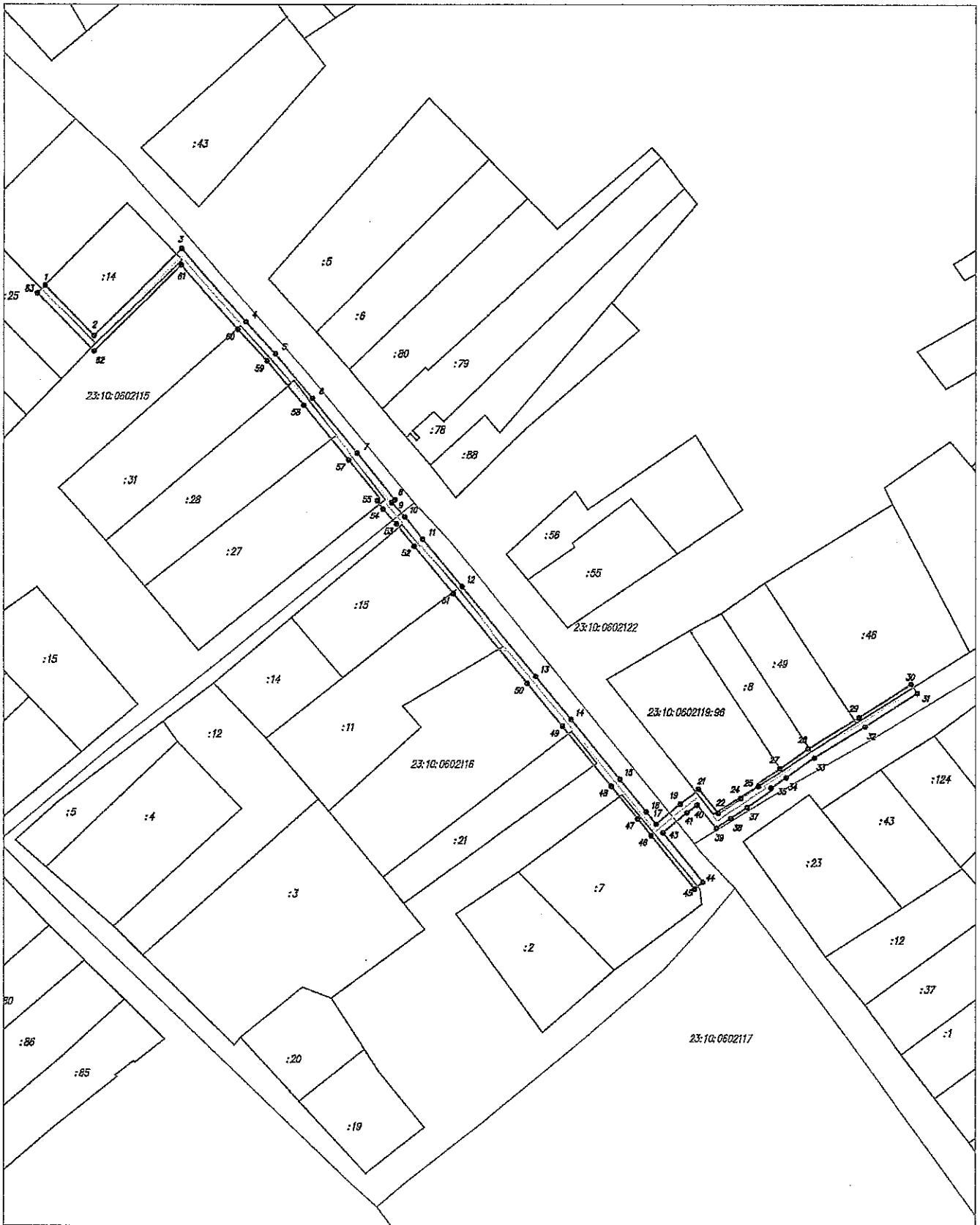
**Сведения о границах охранной зоны объекта
«Газопровод надземный низкого давления по ул. Юго-Восточной, Кирова
от Юго-Восточной до безымянного переулка»
в муниципальном образовании Калининский район**

Содержание

№ п/п	Наименование документов	№ стр.
1.	Схема границ охранной зоны	3
2.	Перечень координат	4

Граница охранной зоны объекта

Наименование объекта: "Газопровод наземный низкого давления по ул. Юго-Восточной, Кирова от ул. Юго-Восточной до базьянново переуллка"
Адрес: Краснодарский край, Калининский район, ст-ца Старовеличковская, по ул. Юго-Восточной, Кирова от ул. Юго-Восточной до базьянново переуллка.
Правообладатель: АО "Газпром газораспределение Краснодар".



Масштаб 1:2000

Условные обозначения

- граница охранной зоны газопровода
- ось газопровода
- граница земельного участка по сведениям ЕПН
- граница кадастрового квартала

23:10:0602116 номер кадастрового квартала

23:10:0602119:96, :14 кадастровый номер земельного участка по сведениям ЕПН


● 1 обозначение и номер поворотной, характерной точки границы охранной зоны объекта

Перечень координат характерных точек границ охранной зоны объекта
«Газопровод надземный низкого давления по ул. Юго-Восточной, Кирова от
Юго-Восточной до безымянного переуллка»
в муниципальном образовании Калининский район
система координат МСК 23 (зона 1)

N точки	Координаты, м	
	X	Y
1	520533,93	1358515,65
2	520515,64	1358533,42
3	520547,08	1358565,14
4	520520,69	1358588,59
5	520509,02	1358599,21
6	520492,95	1358612,70
7	520472,84	1358628,94
8	520455,83	1358642,73
9	520454,77	1358641,54
10	520449,45	1358646,33
11	520441,38	1358652,78
12	520424,13	1358666,94
13	520391,55	1358693,79
14	520375,85	1358706,61
15	520354,04	1358724,37
16	520342,11	1358733,96
17	520337,72	1358737,49
18	520338,63	1358738,54
19	520345,05	1358746,20
20	520348,78	1358751,23
21	520350,49	1358752,96
22	520341,58	1358760,18
23	520343,11	1358762,45
24	520347,08	1358768,33
25	520351,56	1358774,70
26	520352,42	1358774,37
27	520357,91	1358782,44
28	520365,24	1358792,79
29	520376,64	1358811,27
30	520388,93	1358830,22
31	520385,58	1358832,40
32	520373,26	1358813,41
33	520361,90	1358795,00
34	520354,63	1358784,72
35	520350,90	1358779,25


36	520350,08	1358779,56
37	520343,79	1358770,60
38	520339,79	1358764,69
39	520336,21	1358759,38
40	520344,73	1358752,48
41	520341,90	1358748,68
42	520335,58	1358741,13
43	520334,60	1358740,00
44	520316,65	1358754,52
45	520314,13	1358751,40
46	520333,59	1358735,67
47	520339,61	1358730,84
48	520351,53	1358721,26
49	520373,32	1358703,51
50	520389,01	1358690,69
51	520421,59	1358663,85
52	520438,86	1358649,67
53	520446,86	1358643,28
54	520452,36	1358638,33
55	520455,46	1358636,31
56	520456,27	1358637,22
57	520470,33	1358625,84
58	520490,41	1358609,61
59	520506,39	1358596,20
60	520518,01	1358585,62
61	520541,26	1358564,96
62	520509,96	1358533,37
63	520531,14	1358512,78
1	520533,93	1358515,65

Главный консультант отдела нефтегазовой отрасли
и трубопроводного транспорта
управления инженерной
инфраструктуры ТЭК и ЖКХ



Т.П. Соколова

Заместитель начальника отдела
нефтегазовой отрасли и трубопроводного транспорта
в управлении инженерной
инфраструктуры ТЭК и ЖКХ



А.В. Любченко