



**МИНИСТЕРСТВО ТОПЛИВНО-ЭНЕРГЕТИЧЕСКОГО КОМПЛЕКСА  
И ЖИЛИЩНО-КОММУНАЛЬНОГО ХОЗЯЙСТВА  
КРАСНОДАРСКОГО КРАЯ**

**П Р И К А З**

от 10.10.2019.

№ 520

г. Краснодар

**Об утверждении границ охранной зоны объекта  
«Газопровод надземный низкого давления  
по ул. Нахимова от ул. Пушкина до ул. Школьная»  
в муниципальном образовании Калининский район**

В соответствии с Федеральным законом Российской Федерации от 31 марта 1999 г. № 69-ФЗ «О газоснабжении в Российской Федерации», статьями 56, 90, 106 Земельного кодекса Российской Федерации, статьей 57 Градостроительного кодекса Российской Федерации, постановлением Правительства Российской Федерации от 20 ноября 2000 г. № 878 «Об утверждении Правил охраны газораспределительных сетей», постановлением главы администрации (губернатора) Краснодарского края от 28 декабря 2015 г. № 1310 «О министерстве топливно-энергетического комплекса и жилищно-коммунального хозяйства Краснодарского края», на основании заявления акционерного общества «Газпром газораспределение Краснодар» (далее – АО «Газпром газораспределение Краснодар») от 28 июня 2019 г. № 03/2019-491, п р и к а з ы в а ю:

1. Утвердить границы охранной зоны объекта «Газопровод надземный низкого давления по ул. Нахимова от ул. Пушкина до ул. Школьная», протяженностью 220 м, инвентарный номер: 1798, литер: I, кадастровый номер: 23:10:0000000:77 (условный номер: 23:10:0000000:0:1108), расположенного по адресу: Краснодарский край, Калининский район, ст-ца Новониколаевская, по ул. Нахимова от ул. Пушкина до ул. Школьная, принадлежащего на праве собственности АО «Газпром газораспределение Краснодар», согласно сведениям о границах охранной зоны объекта (приложение).

2. Установить ограничения (обременения) на земельные участки, входящие в границы охранной зоны объекта.

3. Отделу нефтегазовой отрасли и трубопроводного транспорта управления инженерной инфраструктуры ТЭК и ЖКХ (Щербаков А.В.) обеспечить:

1) направление в 5-дневный срок сведений о границах охранной зоны объекта в орган регистрации для внесения в Единый государственный реестр недвижимости в порядке, предусмотренном Федеральным законом от 13 июля 2015 г. № 218-ФЗ «О государственной регистрации недвижимости»;

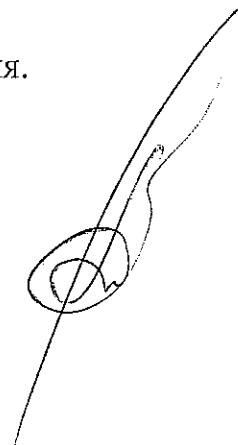
2) направление в 5-дневный срок копии приказа в орган исполнительной власти, уполномоченный на размещение в государственных информационных системах обеспечения градостроительной деятельности, орган местного самоуправления городского округа, орган местного самоуправления муниципального района для размещения в информационных системах обеспечения градостроительной деятельности.

4. АО «Газпром газораспределение Краснодар» (ИНН 2308021656, ОГРН 1022301189790) обеспечить возмещение убытков, причиненных в связи с установлением охранной зоны объекта «Газопровод надземный низкого давления по ул. Нахимова от ул. Пушкина до ул. Школьная», лицам, указанным в части 2 статьи 57.1 Земельного кодекса Российской Федерации, со дня установления охранной зоны объекта.

5. Отделу правового и кадрового обеспечения (Скакун О.В.) обеспечить размещение (опубликование) настоящего приказа на официальном сайте администрации Краснодарского края в информационно-телекоммуникационной сети «Интернет».

6. Приказ вступает в силу со дня его подписания.

Заместитель министра



А.В. Ляшко

Приложение

УТВЕРЖДЕНЫ  
приказом министерства  
топливно-энергетического  
комплекса и жилищно-  
коммунального хозяйства  
Краснодарского края  
от 10.10.2019. № 520

Сведения о границах охранной зоны объекта  
«Газопровод надземный низкого давления  
по ул. Нахимова от ул. Пушкина до ул. Школьная»  
в муниципальном образовании Калининский район

## Содержание

№ п/п	Наименование документов	№ стр.
1.	Схема границ охранной зоны	
2.	Перечень координат	

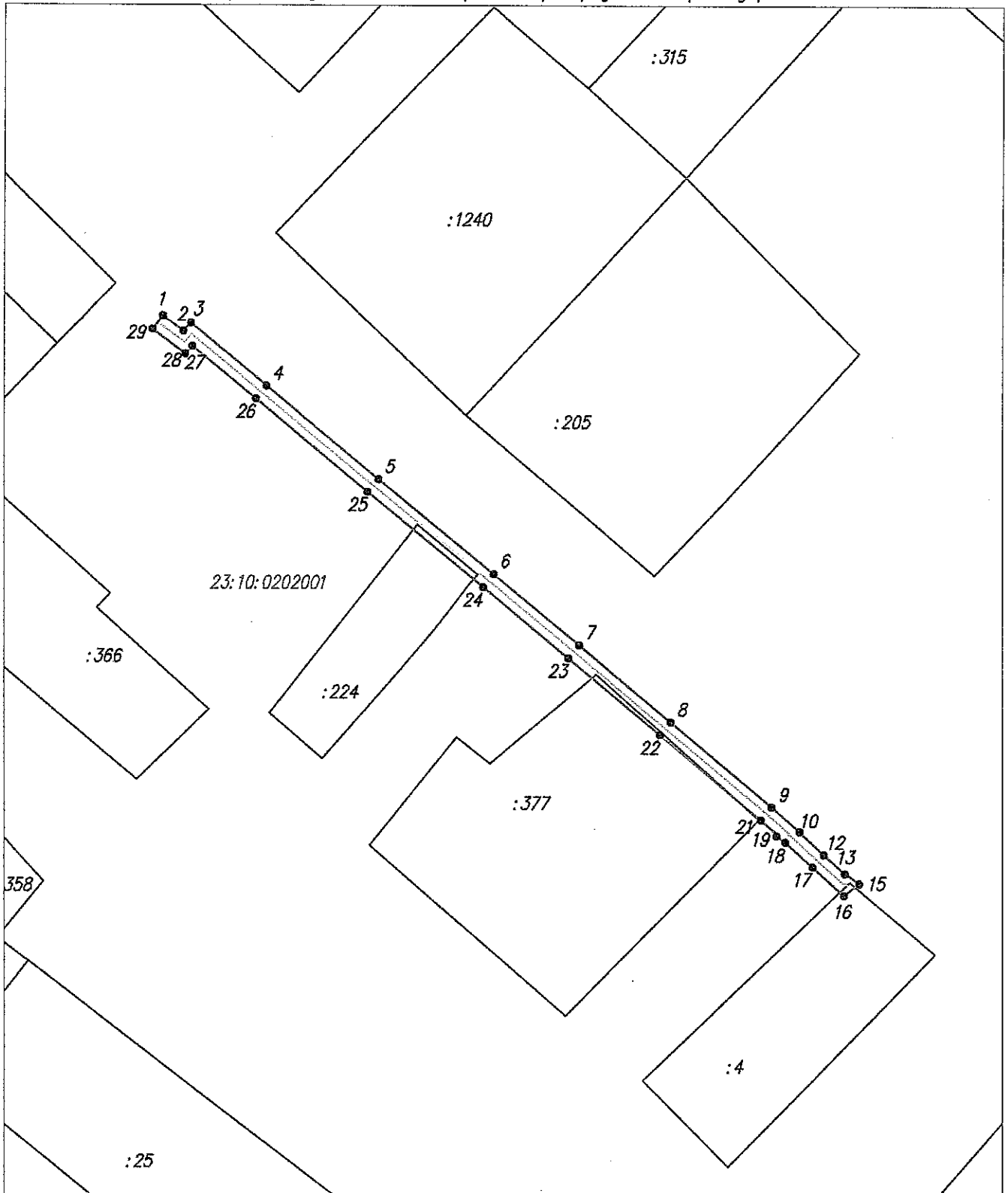
Граница охранной зоны объекта

Наименование объекта: "Газопровод наземный низкого давления по ул. Нахимова от ул. Пушкина до ул. Школьная".

Инвентарный номер: 1798. Литер: I.

Адрес: Краснодарский край, Калининский район, ст-ца Новониколаевская, по ул. Нахимова от ул. Пушкина до ул. Школьная.

Правообладатель: АО "Газпром газораспределение Краснодар".



Условные обозначения:

- граница охранной зоны газопровода
- ось газопровода
- граница земельного участка по сведениям ЕГРН

23:10:0202001 номер кадастрового квартала

:224 кадастровый номер земельного участка по сведениям ЕГРН

● 1 обозначение и номер поворотной, характерной точки границы охранной зоны объекта


Масштаб 1:1500

Перечень координат характерных точек границ охранной зоны объекта  
 «Газопровод надземный низкого давления  
 по ул. Нахимова от ул. Пушкина до ул. Школьная»  
 в муниципальном образовании Калининский район  
 система координат МСК 23 (зона 1)

№ точки	Координаты, м	
	X	Y
1	540149,97	1329756,77
2	540146,34	1329761,66
3	540148,34	1329763,44
4	540133,31	1329781,52
5	540111,01	1329808,13
6	540088,38	1329835,52
7	540071,48	1329855,82
8	540053,10	1329877,63
9	540032,93	1329901,60
10	540027,10	1329908,23
11	540026,99	1329908,16
12	540021,63	1329914,01
13	540017,12	1329918,97
14	540017,24	1329919,12

15	540014,75	1329922,42
16	540011,87	1329918,79
17	540018,68	1329911,31
18	540024,61	1329904,83
19	540026,07	1329902,71
20	540026,42	1329902,95
21	540029,89	1329898,99
22	540050,04	1329875,05
23	540068,41	1329853,26
24	540085,30	1329832,97
25	540107,93	1329805,57
26	540130,24	1329778,96
27	540142,79	1329763,86
28	540140,95	1329762,22
29	540146,75	1329754,39
1	540149,97	1329756,77

Главный консультант  
 отдела нефтегазовой отрасли  
 и трубопроводного транспорта  
 управления инженерной  
 инфраструктуры ТЭК и ЖКХ



Т.П. Соколова

Начальник отдела  
 нефтегазовой отрасли  
 и трубопроводного транспорта  
 управления инженерной  
 инфраструктуры ТЭК и ЖКХ



А.В. Щербаков