



**МИНИСТЕРСТВО ТОПЛИВНО-ЭНЕРГЕТИЧЕСКОГО КОМПЛЕКСА
И ЖИЛИЩНО-КОММУНАЛЬНОГО ХОЗЯЙСТВА
КРАСНОДАРСКОГО КРАЯ**

П Р И К А З

от 24.04.2019

№ 333

г. Краснодар

**Об утверждении границ охранной зоны объекта
«Газопровод надземный низкого давления
по ул. Восточной (нечетная сторона) от ж.д. № 63 до ж.д. № 57-в»
в муниципальном образовании Калининский район**

В соответствии с Федеральным законом Российской Федерации от 31 марта 1999 г. № 69-ФЗ «О газоснабжении в Российской Федерации», статьями 56, 90, 106 Земельного кодекса Российской Федерации, статьей 57 Градостроительного кодекса Российской Федерации, постановлением Правительства Российской Федерации от 20 ноября 2000 г. № 878 «Об утверждении Правил охраны газораспределительных сетей», постановлением главы администрации (губернатора) Краснодарского края от 28 декабря 2015 г. № 1310 «О министерстве топливно-энергетического комплекса и жилищно-коммунального хозяйства Краснодарского края», на основании заявления акционерного общества «Газпром газораспределение Краснодар» (далее – АО «Газпром газораспределение Краснодар») от 30 апреля 2019 г. № 03/2019-301, п р и к а з ы в а ю:

1. Утвердить границы охранной зоны объекта «Газопровод надземный низкого давления по ул. Восточной (нечетная сторона) от ж.д. № 63 до ж.д. № 57-в», кадастровый номер: 23:10:0602184:22 (условный номер: 23:10:0602184:0:5), инвентарный номер: 1802, литер: I, протяженностью 234 м, расположенного по адресу: Краснодарский край, Калининский район, станция Старовеличковская, по ул. Восточной (нечетная сторона) от ж.д. № 63 до ж.д. № 57-в, принадлежащего на праве собственности АО «Газпром газораспределение Краснодар», согласно сведениям о границах охранной зоны объекта (приложение).

2. Установить ограничения (обременения) на земельные участки, входящие в границы охранной зоны объекта.

3. Начальнику отдела нефтегазовой отрасли и трубопроводного транспорта (Щербаков А.В.) обеспечить:

1) направление в 5-дневный срок сведений о границах охранной зоны объекта в орган регистрации для внесения в Единый государственный реестр недвижимости в порядке, предусмотренном Федеральным законом от 13 июля 2015 г. № 218-ФЗ «О государственной регистрации недвижимости»;


2) направление в 5-дневный срок копии приказа в орган исполнительной власти, уполномоченный на размещение в государственных информационных системах обеспечения градостроительной деятельности, орган местного самоуправления городского округа, орган местного самоуправления муниципального района для размещения в информационных системах обеспечения градостроительной деятельности.

4. АО «Газпром газораспределение Краснодар» (ИНН 2308021656, ОГРН 1022301189790) обеспечить возмещение убытков, причиненных в связи с установлением охранной зоны объекта «Газопровод надземный низкого давления по ул. Восточной (нечетная сторона) от ж.д. № 63 до ж.д. № 57-в», лицам, указанным в части 2 статьи 57.1 Земельного кодекса Российской Федерации, со дня установления охранной зоны объекта.

5. Отделу правового и кадрового обеспечения (Скакун О.В.) обеспечить размещение (опубликование) настоящего приказа на официальном сайте администрации Краснодарского края в информационно-телекоммуникационной сети «Интернет».

6. Приказ вступает в силу со дня его подписания.

Заместитель министра



А.В. Ляшко

Приложение

УТВЕРЖДЕНЫ
приказом министерства
топливно-энергетического
комплекса и жилищно-
коммунального хозяйства
Краснодарского края
от 24.07.2019 № 333

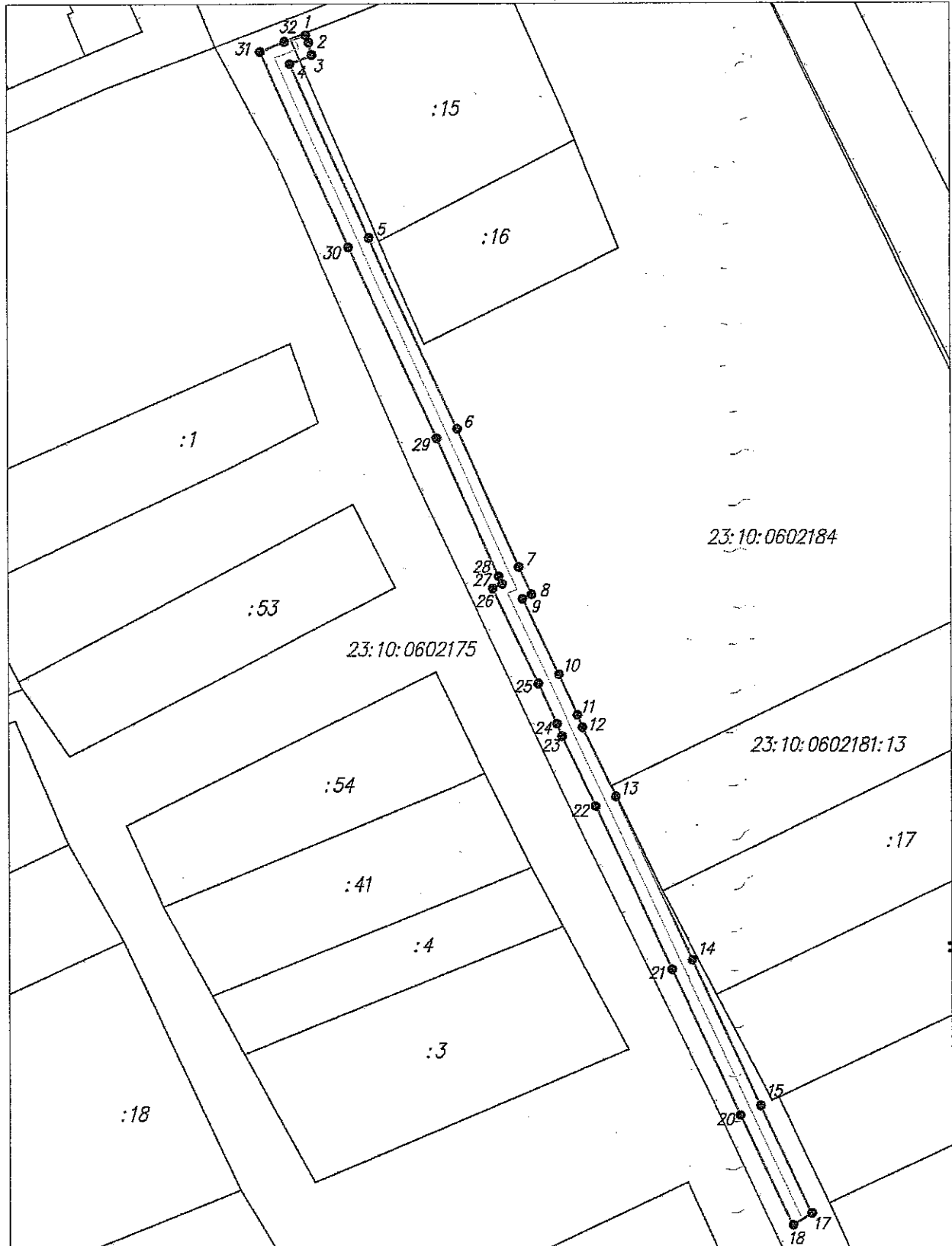
Сведения о границах охранной зоны объекта
«Газопровод надземный низкого давления
по ул. Восточной (нечетная сторона) от ж.д. № 63 до ж.д. № 57-в»
в муниципальном образовании Калининский район

Содержание

№ п/п	Наименование документов	№ стр.
1.	Схема границ охранной зоны	3
2.	Перечень координат	4

Граница охранной зоны объекта
 Наименование объекта: "Газопровод надземный низкого давления
 по ул. Восточной (нечет. сторона) от ж.д. N 63 до ж.д. N 57-В"
 Инвентарный номер: 1802. Литер: I.

Адрес: Краснодарский край, Калининский район, ст-ца Старовеличковская,
 по ул. Восточной (нечет. сторона) от ж.д. N 63 до ж.д. N 57-В
 Правообладатель: АО "Газпром газораспределение Краснодар"



Условные обозначения

- граница охранной зоны газопровода
- ось газопровода
- граница земельного участка по сведениям ЕГРН
- граница кадастрового квартала
- 23:10:0602175 номер кадастрового квартала
- 23:10:0602181:13 :3 кадастровый номер земельного участка
- 1 обозначение и номер поворотной, характерной


Масштаб 1:1000

Перечень координат характерных точек границ охранной зоны объекта
 «Газопровод надземный низкого давления
 по ул. Восточной (нечетная сторона) от ж.д. № 63 до ж.д. № 57-в»
 в муниципальном образовании Калининский район
 система координат МСК 23 (зона 1)

Обозначение характерных точек границ	Координаты, м	
	X	Y
1	523248,66	1358983,77
2	523247,41	1358984,32
3	523245,19	1358984,84
4	523243,61	1358980,92
5	523212,41	1358994,96
6	523178,04	1359010,66
7	523153,14	1359021,68
8	523148,21	1359023,93
9	523147,42	1359022,30
10	523133,85	1359028,73
11	523126,53	1359032,09
12	523124,31	1359032,97
13	523111,85	1359038,91
14	523082,48	1359052,51
15	523056,33	1359064,68

16	523037,37	1359073,61
17	523037,01	1359073,84
18	523034,86	1359070,47
19	523035,43	1359070,10
20	523054,63	1359061,06
21	523080,79	1359048,88
22	523110,15	1359035,29
23	523122,71	1359029,30
24	523124,95	1359028,41
25	523132,16	1359025,11
26	523149,28	1359016,99
27	523150,10	1359018,67
28	523151,50	1359018,03
29	523176,40	1359007,01
30	523210,76	1358991,31
31	523245,75	1358975,57
32	523247,54	1358979,97
1	523248,66	1358983,77

Ведущий консультант
отдела электроэнергетики



Т.П. Соколова

Начальник отдела
нефтегазовой отрасли
и трубопроводного транспорта



А.В. Щербаков