



**МИНИСТЕРСТВО ТОПЛИВНО-ЭНЕРГЕТИЧЕСКОГО КОМПЛЕКСА
И ЖИЛИЩНО-КОММУНАЛЬНОГО ХОЗЯЙСТВА
КРАСНОДАРСКОГО КРАЯ**

П Р И К А З

от 04.07.2019

№ 273

г. Краснодар

**Об утверждении границ охранной зоны объекта
«Газопровод надземный низкого давления
по ул. Набережной от ул. Куйбышева до ул. Заречной,
по ул. Куйбышева от пер. Высоцкого до ул. Набережной»
в муниципальном образовании Калининский район**

В соответствии с Федеральным законом Российской Федерации от 31 марта 1999 г. № 69-ФЗ «О газоснабжении в Российской Федерации», статьями 56, 90, 106 Земельного кодекса Российской Федерации, статьей 57 Градостроительного кодекса Российской Федерации, постановлением Правительства Российской Федерации от 20 ноября 2000 г. № 878 «Об утверждении Правил охраны газораспределительных сетей», постановлением главы администрации (губернатора) Краснодарского края от 28 декабря 2015 г. № 1310 «О министерстве топливно-энергетического комплекса и жилищно-коммунального хозяйства Краснодарского края», на основании заявления акционерного общества «Газпром газораспределение Краснодар» (далее – АО «Газпром газораспределение Краснодар») от 30 апреля 2019 г. № 03/2019-327, п р и к а з ы в а ю:

1. Утвердить границы охранной зоны объекта «Газопровод надземный низкого давления по ул. Набережной от ул. Куйбышева до ул. Заречной, по ул. Куйбышева от пер. Высоцкого до ул. Набережной», кадастровый номер: 23:10:000000:70 (условный номер: 23:10:000000:0:1102), инвентарный номер: 1785, литер: I, протяженностью 139 м, расположенного по адресу: Краснодарский край, Калининский район, станция Калининская, по ул. Набережной от ул. Куйбышева до ул. Заречной, по ул. Куйбышева от пер. Высоцкого до ул. Набережной, принадлежащего на праве собственности АО «Газпром газораспределение Краснодар», согласно сведениям о границах охранной зоны объекта (прилагаются).

2. Установить ограничения (обременения) на земельные участки, входящие в границы охранной зоны объекта.

3. Начальнику отдела нефтегазовой отрасли и трубопроводного транспорта (Щербаков А.В.) обеспечить:

1) направление в 5-дневный срок сведений о границах охранной зоны объекта в орган регистрации для внесения в Единый государственный реестр

недвижимости в порядке, предусмотренном Федеральным законом от 13 июля 2015 г. № 218-ФЗ «О государственной регистрации недвижимости»;


2) направление в 5-дневный срок копии приказа в орган исполнительной власти, уполномоченный на размещение в государственных информационных системах обеспечения градостроительной деятельности, орган местного самоуправления городского округа, орган местного самоуправления муниципального района для размещения в информационных системах обеспечения градостроительной деятельности.

4. АО «Газпром газораспределение Краснодар» (ИНН 2308021656, ОГРН 1022301189790) обеспечить возмещение убытков, причиненных в связи с установлением охранной зоны объекта «Газопровод надземный низкого давления по ул. Набережной от ул. Куйбышева до ул. Заречной, по ул. Куйбышева от пер. Высоцкого до ул. Набережной», лицам, указанным в части 2 статьи 57.1 Земельного кодекса Российской Федерации, со дня установления охранной зоны объекта.

5. Отделу правового и кадрового обеспечения (Скакун О.В.) обеспечить размещение (опубликование) приказа на официальном сайте администрации Краснодарского края www.admkrai.krasnodar.ru.

6. Приказ вступает в силу со дня его подписания.

Заместитель министра



А.В. Ляшко

Приложение

УТВЕРЖДЕНЫ
приказом министерства
топливно-энергетического
комплекса и жилищно-
коммунального хозяйства
Краснодарского края
от 04.07.2019 № 273

Сведения о границах охранной зоны объекта
«Газопровод надземный низкого давления
по ул. Набережной от ул. Куйбышева до ул. Заречной,
по ул. Куйбышева от пер. Высоцкого до ул. Набережной»
в муниципальном образовании Калининский район

Содержание

№ п/п	Наименование документов	№ стр.
1.	Схема границ охранной зоны	3
2.	Перечень координат	4

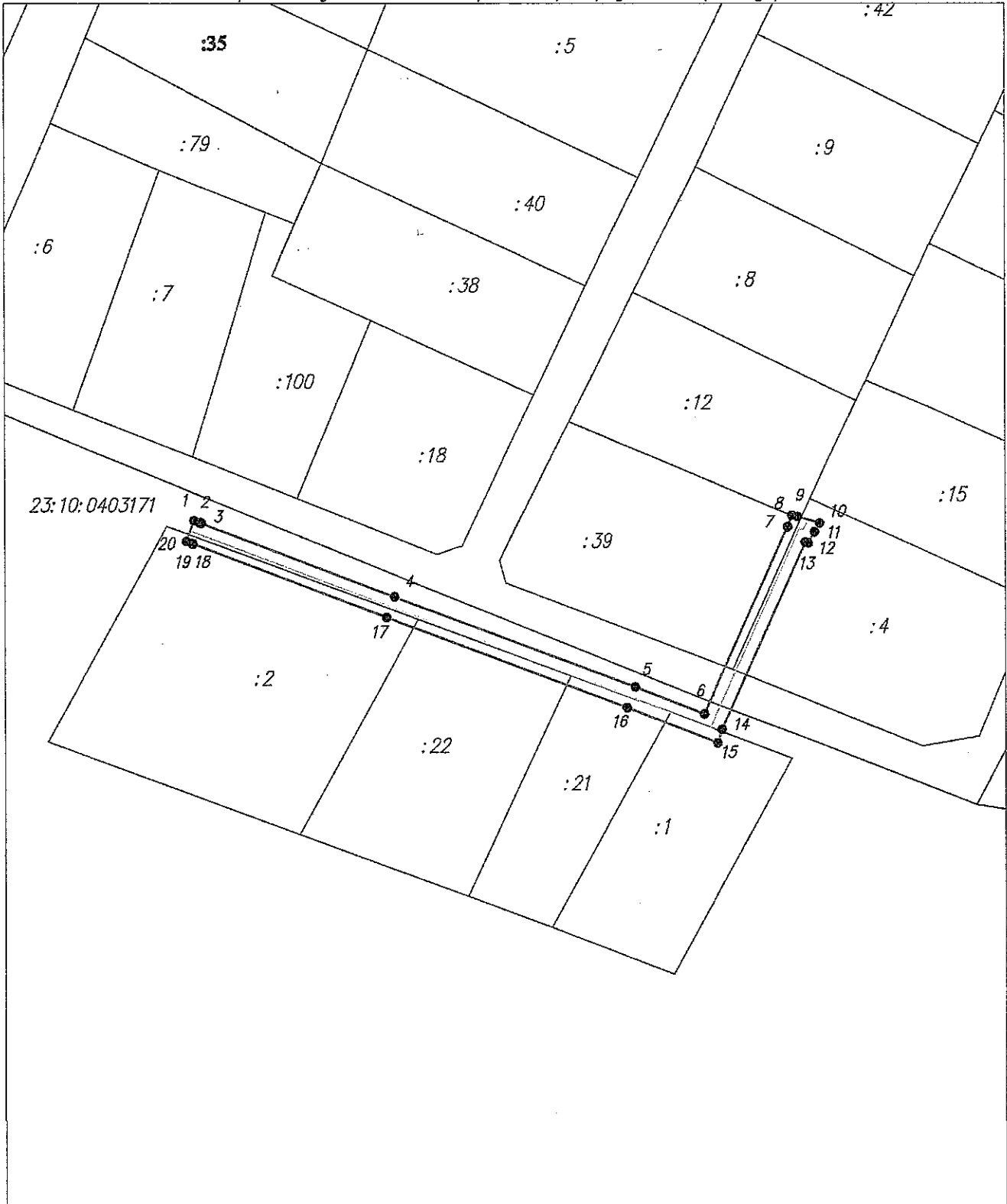
Граница охранной зоны объекта

Наименование объекта: "Газопровод надземный низкого давления по ул. Набережной от ул. Куйбышева до ул. Заречной, по ул. Куйбышева от пер. Высоцкого до ул. Набережной".

Инвентарный номер: 1785. Литер: I.

Адрес: Краснодарский край, Калининский район, ст-ца Калининская, по ул. Набережной от ул. Куйбышева до ул. Заречной, по ул. Куйбышева от пер. Высоцкого до ул. Набережной

Правообладатель: АО "Газпром газораспределение Краснодар"



Условные обозначения

Масштаб 1:1000

- граница охранной зоны газопровода
- ось газопровода
- граница земельного участка по сведениям ЕГРН
- граница кадастрового квартала

23:10:0403171 номер кадастрового квартала

:79 кадастровый номер земельного участка по сведениям ЕГРН


● 1 обозначение и номер поворотной, характерной точки границы охранной зоны газопровода

4

Перечень координат характерных точек границ охранной зоны объекта
«Газопровод надземный низкого давления
по ул. Набережной от ул. Куйбышева до ул. Заречной,
по ул. Куйбышева от пер. Высоцкого до ул. Набережной»
в муниципальном образовании Калининский район
система координат МСК 23 (зона 1)

Обозначение характерных точек границы	Координаты, м	
	X	Y
1	527903,08	1351153,26
2	527902,67	1351154,37
3	527902,59	1351154,56
4	527889,41	1351189,00
5	527873,21	1351232,03
6	527868,32	1351244,35
7	527901,80	1351259,30
8	527903,89	1351260,07
9	527903,59	1351261,10
10	527902,46	1351265,03
11	527900,88	1351264,10
12	527898,89	1351262,96
13	527899,04	1351262,45
14	527865,60	1351247,52
15	527863,07	1351246,74
16	527869,48	1351230,59
17	527885,67	1351187,58
18	527898,88	1351153,04
19	527898,95	1351152,88
20	527899,32	1351151,89
1	527903,08	1351153,26

Ведущий консультант
отдела электроэнергетики



Т.П. Соколова

Начальник отдела
нефтегазовой отрасли
и трубопроводного транспорта



А.В. Щербаков